

GRANDS TOURS VTT / e-BIKE

1 TOUR DU VAL D'ANNIVIERS (e-BIKE)

facile, 40,7km, +1'758m / -2'427m

Partez à la découverte de paysages magnifiques en empruntant ce parcours qui vous fera découvrir toute la vallée d'Anniviers, jusqu'à Vercorin.

Begeben Sie sich auf eine Entdeckungsreise durch die herrlichen Landschaften auf dieser Route, die Sie durch das gesamte Anniviers-Tal bis nach Vercorin führt.

Set off to discover magnificent landscapes by taking this route which will take you through the entire Anniviers valley, all the way to Vercorin.

PARCOURS VTT / e-BIKE

3 PARCOURS DU TSAPÉ (e-BIKE)

facile, 14,7km, +697m / -697m

Entre Tignousa, le Tsapé et la Cabane Bella-Tola en e-bike.

Zwischen Tignousa, dem Tsapé und der Bella-Tola-Hütte mit dem E-Bike.

Between Tignousa, the Tsapé and the Bella-Tola hut by e-bike.

4 CABANE BELLA- TOLA (e-BIKE)

moyen, 17,6km, +707m / -707m

De St-Luc à la Cabane en e-bike, un parcours accessible à tous!

Von St-Luc zur Cabane mit dem E-Bike, eine Route, die für alle zugänglich ist!

From St-Luc to the Cabane by e-bike, a route accessible to all!

5 VAL D'ANNIVIERS BIKE PLANET TOUR

Hôtel Weisshorn
moyen, 23,9km, +789m / -789m

Ce parcours vous emmène à la découverte du Chemin des Planètes, avec comme point culminant l'Hôtel Weisshorn.

Auf dieser Strecke entdecken Sie den Planetenweg, der mit dem Hotel Weisshorn als Höhepunkt endet.

This tour takes you on a journey of discovery along the Chemin des Planètes (Planets Trail), culminating at the Hôtel Weisshorn.

6 BALADE GOURMANDE (e-BIKE)

moyen, 24,4km, +972m / -972m

Un parcours pour allier e-bike et gourmandise entre St-Luc et Chandolin

Eine Route zur Kombination von E-Bike und Gourmet-Essen zwischen St-Luc und Chandolin.

A route to combine e-bike and gourmet food between St-Luc and Chandolin.

7 PETIT MOUNTET

moyen, 13,4km, +480m / -480m

Cet itinéraire au départ de Zinal vous donne la possibilité d'accéder à la cabane de montagne du Petit Mountet.

Diese Strecke, die in Zinal beginnt, führt Sie zur Berghütte Petit Mountet.

This tour from Zinal gives you the possibility to reach the mountain hut of Petit Mountet by bike.

8 AVOIN

moyen, 12,1km, +551m / -550m

Cette boucle au départ de Grimentz est idéale pour ceux qui veulent s'initier aux singletrails.

Dieser Rundweg beginnt in Grimentz und ist ideal für alle Singletrail-Neulinge.

This loop, starting from Grimentz, is ideal for anyone wanting to try out a singletrack trail.

2 TOUR DU VAL D'ANNIVIERS (VTT ENDURO)

difficile, 42km, +1'441m / -4'168m

Ce parcours, destinés aux plus téméraires, vous emmène à travers la vallée d'Anniviers sur des chemins parfois difficiles. Frissons garantis.

Diese Route, konzipiert für die Wagemutigsten, führt Sie durch das Anniviers-Tal auf teils anspruchsvollen Pfaden. Nervenkitzel garantiert.

This route, designed for the most daring, takes you through the Anniviers Valley on sometimes challenging paths. Thrills guaranteed.

9 PARCOURS DE BENDOLLA (e-BIKE)

difficile, 10,6km, +630m / -630m

Une virée sportive en boucle sur les hauts de Bendolla.

Eine sportliche Tour in einer Schleife auf den Höhen von Bendolla.

A sporty trip in a loop on the heights of Bendolla.

10 BARNEUZA

difficile, 14,8km, +666m / -666m

La descente des Mayens de Barneuzza est un singletrail souvent emprunté par la course Enduro Rock the Besso.

Die Abfahrt der Mayens de Barneuzza ist ein häufig vom Enduro-Rennen « Rock the Besso » befahrener Singletrail.

The descent from the Mayens de Barneuzza is a singletrack often used for the Rock the Besso Enduro course.

11 VERCORIN-GRIMENTZ

moyen, 28,9km, +529m / -529m

Ce tour vous emmène du village de Vercorin au village de Grimentz ou en sens inverse.

Diese Tour führt Sie vom Dorf Vercorin zum Dorf Grimentz oder umgekehrt.

This tour takes you from the village of Vercorin to the village of Grimentz or the other way around.

12 SIGEROU LAZ

moyen, 17,6km, +710m / -710m

Cette boucle depuis Vercorin vous emmène à la buvette de l'Etable.

Dieser Rundweg führt Sie von Vercorin zur Buvette de l'Etable.

This loop starts in Vercorin and takes you to the Buvette de l'Etable snack bar.

13 NAVIZENCE





facile, 11,2km, +334m / -334m

Jolie boucle au coeur de la vallée, avec la Navizence pour décor.

Schöne Schleife im Herzen des Tals, mit der Navizence als Kulisse.

Nice loop in the heart of the valley, with the Navizence as a backdrop.

BIKE PARKS

-  Bike Park de St-Luc + Bunny Up Park
-  Bike Park de Vercorin avec Flow Trails
-  Mini Bike Park de Bendolla/Grimentz
-  Pumptrack de Grimentz
-  Pumptrack de Vercorin

PARCOURS DOWNHILL

14 BIKEPARK ST-LUC (PISTE NOIRE)

difficile, 1,5km, -330m

15 BIKEPARK ST-LUC (PISTE ROUGE)

moyen, 2,2km, -506m

16 BIKEPARK ST-LUC (PISTE BLEUE)

facile, 2,1km, -501m

17 CRÊT DU MIDI FLOWTRAIL

moyen, 1,6km, -250m

18 SIGEROU LAZ FAMILY TRAIL

facile, 3,1km, -526m

PARCOURS VÉLO DE ROUTE

19 VAL D'ANNIVIERS - VALLÉES & INCONTOURNABLES

difficile, 27,7km, +1147m / -3m

L'ascension de Sierre à Zinal permet de découvrir le Val d'Anniviers - sans doute l'une des plus belles vallées du canton du Valais.

Beim Aufstieg von Siders nach Zinal bietet sich die fantastische Gelegenheit, das Val d'Anniviers - zweifellos eines der schönsten Täler des Wallis zu entdecken.

The climb from Sierre to Zinal lets cyclists discover the Val d'Anniviers - without doubt one of the most beautiful valleys in the canton of Valais.

20 MOIRY - TROPHÉE DES BARRAGES

difficile, 32,7km, +2042m / -325m

Ascension depuis Chippis jusqu'au barrage de Moiry, avec pour toile de fond la vue sur le Cervin et la Dent Blanche.

Aufstieg von Chippis bis zum Staudamm von Moiry, mit Blick auf das Matterhorn und die Dent Blanche.

Climb from Chippis to the Moiry dam, with a view of the Matterhorn and the Dent Blanche in the background.

BIKE GUIDES

Découvrez les parcours du Val d'Anniviers avec des passionnés de vélo.

Entdecken Sie Wege im Val d'Anniviers mit fahrradbegeisterten.

Discover the trails of the Val d'Anniviers with passionate bike guides

Wild Trails

+41 79 830 46 07
wildtrailstoeri@gmail.com
www.wildtrailscompany.ch

Ride the Besso

+41 79 787 55 33
Guide VTT certifié Swiss Cycling
baptiste@ridethebesso.com

E-bike & Kids Bike School (Grimentz)

+41 27 475 50 60
Kids Bike League - Cours privés - Cours collectifs - Tours E-bike. Bureau à Bendolla ouvert du 7 juillet au 24 août.
www.ess-grimentz.ch

Salvatore Montana Guiding Coaching MTB

+41 76 374 24 89
salvatore.montana.pro@gmail.com

Bike school Vercorin

+41 27 456 16 17
www.ecoleskivercorin.ch/bike-school



En raison des intempéries hivernales, certains parcours peuvent être temporairement fermés en vue de leur réhabilitation. Renseignez-vous toujours avant vos sorties.

Aufgrund des Unwetters in diesem Winter können einige Strecken für Wartungsarbeiten gesperrt werden. Informieren Sie sich immer vor Ihrer VTT Tour.

Due to the inclement weather this winter, some bike trails may be closed for maintenance work. Check before going out riding.



Suivez en direct les ouvertures/fermetures des parcours sur **Info Live**

*Verfolgen Sie live die Öffnungen/Schliessungen der Strecken auf **Info Live***

Go to our **Live Info** page for live updates on which bike trails are open and closed

BIKE EVENTS

TOUR DU VAL D'ANNIVIERS À VTT / ANNIVIERS
les lundis et vendredis du 26.06 au 25.10
9:00 - 17:00

AFTERWORKS DÉCOUVERTE BIKE / ANNIVIERS
les lundis et vendredis du 26.06 au 25.10
18:00 - 20:00

AFTERWORKS AU BIKEPARK / ST-LUC
les vendredis jusqu'au 19 juin / 16:00 - 21:00

e-BIKE DÉCOUVERTE / GRIMENTZ
les mardis du 30.06 au 25.08 / 9:00 - 12:00

e-BIKE ET RACLETTE AFTERWORK / GRIMENTZ
les mercredis du 01.07 au 26.08 / 18:30 - 21:00

e-BIKE ATELIERS MECANIKES / GRIMENTZ
les jeudis du 02.07 au 27.08 / 18:00 - 19:00

e-BIKE ET PETIT-DÉJEUNER / GRIMENTZ
les samedis du 04.07 au 29.08 / 7:30 - 10:00

LES MARDIS TECHNIQUES / VERCORIN
les mardis du 14.07 au 11.08 / 17:00 - 18:00

PLOUF FESTIVAL / VERCORIN / 24 - 26.07.2026

GRAND RAID BCVS / GRIMENTZ / 21 - 22.08.2026

ROCK THE BESSO / ZINAL / 12 - 13.09.2026

HOT TRAIL SERIES - BIKEPARK / ST-LUC
26 - 27.09.2026

PARTY IN THE WOOD / VERCORIN
10.10.2026 / 9:00 - 16:00

Informations et inscriptions :
valdanniviers.ch et vercorin.ch



36^e édition 21-22 août 2026

GRAND RAID BCVS

Swiss Mountain Bike Race Marathon

grand-raid-bcvs.ch



BIKE SHOPS ET LOCATION

-  Anniviers Bike Shop (Vissoie) +41 79 870 39 61
-  Chando Sport Freeride Shop (Chandolin) +41 27 475 17 84
-  Chabloz Sport (St-Luc) +41 27 475 16 18
-  Sport 4000 (St-Luc) +41 27 475 13 48
-  Do-Sports (Grimentz) +41 27 475 17 88
-  Olympia Sports (Zinal) +41 27 475 13 76
-  Virage Sport (Vercorin) +41 27 455 87 00

PUMPTRACK / GRIMENTZ ET VERCORIN

Composé de virages relevés et de bosses, le pump-track accueille aussi bien les pratiquants de BMX, de VTT, de skateboard, de rollers ou de trottinette.

Dieses Pumptrack besteht aus Steilkurven und Buckelpisten und ist für BMX-Fahrer, Mountainbiker, Skateboarder, Inlineskater und Rollerfahrer gleichermaßen geeignet.

This pumptrack is made up of banked turns and bumps and is suitable for BMX, mountain bikes, skateboards, rollerblades and scooters.





LÉGENDE / LEGENDE / LEGEND

- Office du Tourisme / Verkehrsbüro / Tourist Office
- Buvette, cabane / Berghütte / mountain hut
- Bike hôtels
- Bikepark
- Pumptrack
- Location e-bike / e-bike Verleih / e-bike rental

BORNES DE RECHARGE / LADESTATIONEN / CHARGING STATIONS

- Chandolin : Office du Tourisme
- Chandolin : Restaurant Le Tsapé
- St-Luc : Hôtel Weisshorn
- St-Luc : en face de l'Office du Tourisme
- St-Luc : Restaurant de Tignousa
- Zinal : Office du Tourisme
- Zinal : Restaurant de Sorebois
- Grimentz : Barrage de Moiry
- Grimentz : Départ du télécabine
- Grimentz : Restaurant de Bendolla
- Vercorin : Espace du Lavioz
- Vercorin : Crêt du Midi
- Vercorin : Restaurant l'Etable, Sigeroulaz
- Vercorin : Tracui - Gîte des Arolles

Val d'Anniviers

BIKE MAP
[VALDANNIVIERS.CH/BIKE](http://valdanniviers.ch/bike)

GO!

EN ROUTE.
 UNE ÂME D'EXPLORATEUR ?
 FÜR ENTDECKERNATUREN.
 BE AN INTREPID EXPLORER.



Hé!

Toutes les infos et tracés GPX sur
 Alle Infos und GPX-Tracks auf
 More infos and GPX tracks on

valdanniviers.ch/bike



vercorin.ch/bike



FORFAIT 1 JOUR VTT ANNIVIERS

Carte journalière valable à
 ✓ Grimentz/Zinal,
 ✓ St-Luc/Chandolin et
 ✓ Vercorin
 avec transport gratuit du vélo.

Tageskarte gültig in
 ✓ Grimentz/Zinal,
 ✓ St-Luc/Chandolin und
 ✓ Vercorin
 mit kostenlosem Fahrradtransport

Day pass valid in
 ✓ Grimentz/Zinal,
 ✓ St-Luc/Chandolin and
 ✓ Vercorin
 with free bike transport

Adulte (25+) : CHF 50.-
 Senior (65+) : CHF 45.-
 Jeune (16-24*) : CHF 42.50
 Enfant (6-15*) : CHF 30.-

L'année de naissance fait foi / Das Geburtsjahr ist verbindlich / The year of birth is decisive

© plan réalisé par: brandmarkservice sa - 05/2026 / base cartographique: OpenStreetMap, Swisstopo