

CHASSE AU TRÉSOR EN VALAIS.

DE FANTASTIQUES AVENTURES
EN MONTAGNE.



SPICK
BOOKS

valais.ch/tresor



GRAVÉ DANS MON CŒUR.

CHASSE AU TRÉSOR EN VALAIS.

Huit régions touristiques du Valais arborent fièrement le label «Family Destination». Elles remplissent les critères fixés par la Fédération Suisse du tourisme pour les villages de vacances qui axent particulièrement leurs offres sur les besoins des familles, tout en veillant à la pérennité de leurs prestations.



Impressum

Cette brochure est produite en collaboration entre Valais / Wallis Promotion et la maison d'édition Künzler Bachmann. Le livret est publié en supplément de FamilleSPICK.

Édition / Rédaction:
Künzler Bachmann Verlag AG,
Case postale 345
9015 St. Gallen

Organisation du projet:
Roger Hartmann

Réalisation / Prépresse:
Felicita Dünnerberger
Christos Karachristos

Rédaction: Alexander Volz

Photos: ©Valais / Wallis Promotion -
Pascal Gertschen

Illustrations: Christos Karachristos

Copyright:
Toute reproduction, même partielle,
et transmission électronique
uniquement avec autorisation
écrite de l'éditeur.

Bonjour!

Tu sais certainement que le Valais abrite les plus hauts sommets de Suisse. Mais il est aussi surnommé le château d'eau de la Suisse. Le savais-tu? Et pour une bonne raison. 80% des glaciers se trouvent en Valais. Sans oublier le plus grand barrage du monde, avec ses 285 m de haut: la Grande Dixence. Jusqu'au 20^{ème} siècle, plus de 200 bisses d'une longueur totale d'environ 1800 km étaient utilisés. Qu'est-ce qu'un bisse? Tu le découvriras en lisant l'histoire de Claudia et de son frère Stéphane en vacances en Valais avec leurs parents.

Tout comme Claudia et Stéphane pendant leur aventure, tu pourras apprendre et découvrir tant de nouveautés sur le Valais, lors de diverses randonnées et chasses au trésor que nous te présentons aux pages suivantes.

Nous te souhaitons bien du plaisir en Valais.

Votre Damian,
directeur Valais/Wallis Promotion



LA BAGUE PERDUE.

«Claudia. Stéphane», appelle le papa depuis la chambre voisine. «Avez-vous déjà rempli vos gourdes?» Cette année à nouveau, la famille passe ses vacances en Valais. Elle séjourne dans un petit hôtel, point de départ de leurs excursions journalières dans la région. Surtout des randonnées avec un pique-nique en cours de route. Il est donc important d'avoir suffisamment de boissons et de provisions. Après tout, ils se rendent dans la nature. Claudia, Stéphane et leurs parents savourent les montagnes majestueuses et l'air pur. Ils découvrent aussi avec grand intérêt la flore et la faune locales. Un pique-nique près d'un emplacement pour faire du feu et des grillades, sur l'une des nombreuses aires de jeux, complète souvent la randonnée.

«Avez-vous rempli vos gourdes?» Pouvons-nous enfin partir?», demande une nouvelle fois le père, comme il n'obtient aucune réponse. «Oui», répond finalement Claudia. «Nous arrivons. Je n'arrivais pas à mettre la main sur la bague de grand-mère. D'où notre retard», s'excuse Claudia. «Et l'as-tu trouvée?», demande la mère. «Oui. Je l'ai déjà au doigt», répond la jeune fille, puis ils quittent l'hôtel pour rejoindre leur voiture et se mettre en route.

«Où allons-nous donc aujourd'hui?», demande Stéphane. «Aujourd'hui nous allons regarder quelque chose de très spécial», répond le père. «Ben voyons, j'en sais autant qu'avant», dit Stéphane qui repose la question. «Allez, dis-le nous. Qu'est-ce qui est si spécial?»

CHERCHE ET TROUVE:


COMBIEN DE FOIS LE MOT **BAGUE**
FIGURE-T-IL DANS L'HISTOIRE?



«Aujourd'hui nous allons observer quelques bisses», explique la mère. Mais Stéphane n'y comprend rien. «Qu'allons-nous observer?» «Voyons, des bisses. Des canaux d'irrigation historiques. Ils existent depuis plusieurs centaines d'années. Il s'agit de canaux, qui transportent l'eau des cours d'eau de montagne vers les prés et les vignes en plaine. Il n'y avait pas partout de l'eau ou des fontaines. Et l'eau était précieuse autrefois. Les récoltes en dépendaient. Rien ne pousserait sans eau», explique la maman.

«Wow!», s'écrie Stéphane. «Et ces bisses existent toujours? Bien qu'aujourd'hui nous ayons partout des tuyaux modernes et des robinets?» «Oui», ajoute le père. «Un grand nombre d'ailleurs. Ils sont entretenus et aussi encore utilisés pour mener l'eau dans les champs où les cultures en ont besoin.»

Un peu plus tard, ils arrivent sur la place de stationnement, point de départ de leur randon-



née. Tous s'emparent de leur veste, leur sac à dos et leur casquette avant de se mettre en route. Lorsqu'ils voient leur premier bisse, ils sont fascinés. «Les bisses existent déjà depuis plus d'un siècle», explique la maman. Avant la randonnée, elle a lu toutes les informations sur le sujet et peut enfin partager ses connaissances. Impressionnée par les montagnes et les bisses, la famille rejoint une place de jeux pour faire une pause et griller les saucisses qu'elle a emportées. Pendant que les adultes s'occupent du feu, Claudia et Stéphane rejoignent le petit ruisseau qui coule à proximité. Ils retirent leurs chaussures et marchent dans l'eau.

«Oh. Ça fait du bien!», dit Stéphane, qui apprécie visiblement le rafraîchissement. Claudia prend aussi du plaisir dans l'eau fraîche. Elle ramasse de petites pierres dans le lit du ruis-

seau et admire leurs différentes couleurs à la lumière du jour.

«Oh non!», s'écrit soudain Claudia. «Ce n'est pas possible!»

«Que se passe-t-il?», demande Stéphane, alors que sa sœur agite nerveusement sa main au fond de l'eau. «Je crois que j'ai perdu la bague de grand-mère. Je l'avais encore il y a quelques minutes et maintenant elle a disparu.»
«Attends. Je vais t'aider!», dit Stéphane qui, comme Claudia, remue l'eau avec ses mains pour rechercher la bague.

«Mais que cherchez-vous?», demande une jeune fille à Claudia.

«J'ai perdu ma bague», répond Claudia en levant les yeux vers elle. «Oh. Une bague. Ça ne va pas être simple de la retrouver dans le ruisseau», dit la jeune fille avec un sourire. «Puis-je





vous aider? Ensemble nous la trouverons certainement.» «Merci. Ce serait super», répond Claudia en se présentant. «Je suis Claudia. Et voilà mon frère Stéphane.»

«Je suis Lara», réplique la jeune fille avant de se mettre elle aussi à la recherche du bijou perdu. À trois, ils sondent le fond de l'eau et soulèvent chaque pierre sous laquelle la bague pourrait être cachée. Pendant qu'ils cherchent, Stéphane demande à la jeune fille: «Es-tu d'ici?» «Oui. J'habite tout près d'ici. Et vous?», demande Lara. «Nous passons nos vacances dans la région», répond Stéphane. À ce moment, Lara lève son poing fermé. «Je l'ai! J'ai trouvé la bague.» Elle ouvre alors la main et montre la bague à Claudia. «Cool!», s'écrie Claudia avec joie, avant de saisir la bague et de la passer au doigt.

«Voulez-vous un peu «jouer au loup» avec moi?», demande alors Lara à ses nouveaux amis. «Évidemment», répond Stéphane et ils se mettent à jouer et à discuter ensemble. Tous les sujets sont abordés. Ils parlent des montagnes, des animaux qu'ils ont vus et des plantes aux cou-

leurs vives. Claudia et Stéphane racontent aussi ce qu'ils viennent d'apprendre sur les bisces. Ils finissent par oublier que leurs parents les attendent pour le pique-nique. Ils entendent alors leur mère les appeler. «Venez manger s'il vous plait!» «Juste un moment», lui crie Stéphane avant de s'adresser à Lara. «As-tu aussi faim? Il y en a certainement assez pour tout le monde.» Ensemble, ils rejoignent les parents et se réjouissent d'avoir retrouvé la bague, de leur nouvelle amitié et du repas qui les attend.

Les chasses au trésor

Avez-vous aussi envie de vous lancer dans une, voire plusieurs chasses au trésor? Oui? Formidable! C'est très simple. Observez simplement les cartes aux pages suivantes et suivez-les. Vous trouverez les trésors sur les cartes. Et si cela vous plaît, prenez-vous en photo pendant votre chasse au trésor et publiez le cliché sur Facebook ou Instagram grâce au Hashtag **#TresorValais**.

Trouve les 10 différences.



Trouve le chemin qui mène au poisson.



Solutions



Blagues.

«Pourquoi pleures-tu?», demande une mère à son enfant.
 «Papa s'est tapé sur le doigt avec son marteau.»
 «Mais ce n'est pas une raison pour pleurer», dit la mère.
 «J'ai d'abord rigolé!»

Au café, un père vante avec fierté son fils d'un an qui parle déjà très bien.

«Bonhomme, dis voir rhinocéros!»
 Le petit rampe jusqu'à la table, se dresse en s'aidant du bord de la table, se montre sceptique en observant les spectateurs et demande: «À qui?»

La jeune Katja âgée de six ans perd deux dents de lait d'un coup. Elle court vers sa mère et lui dit:
 «Maman, maman, regarde, je deviens chauve dans la bouche!»

Kevin à sa maîtresse: «Devrait-on être puni pour quelque chose qu'on n'a pas fait?»
 La maîtresse: «Non Kevin, ce serait vraiment injuste.»
 Kevin: «Tant mieux, parce que je n'ai pas fait mes devoirs.»

Deux garçons devant le bureau d'état civil observent intéressés un couple de futurs mariés. «Dis voir», dit l'un, «on leur fait peur?»
 «Oui», répond l'autre, qui s'approche de l'homme et lui dit: «Salut papa!»

Le professeur demande à ses élèves: «Si je déchire une feuille de papier en 4 morceaux, j'obtiens un quart. Si je la déchire en 1000 morceaux, qu'ai-je en main?» L'élève: «Des confettis.»

Un père lit un conte à son fils pour qu'il s'endorme. Une demi-heure plus tard, la mère ouvre lentement la porte et demande: «Il dort enfin?»
 L'enfant lui répond: «Oui, enfin...»

CHASSE AU TRÉSOR.



Le principe du jeu

Pour obtenir le trésor, résous simplement les 8 énigmes d'une randonnée et inscris les solutions dans les cases. Celles encadrées **en rouge** sont importantes.

- **Lorsqu'un chiffre figure dans une case, il devra être utilisé plus tard.**
- **Une lettre devra par la suite être transformée en chiffre. À savoir:**

A	=	1	N	=	4	O	=	7	R	=	O
B	=	2	I	=	5	S	=	8			
E	=	3	L	=	6	T	=	9			

Tu trouveras sur chaque carte l'emplacement du trésor. D'autres cartes au trésor sont disponibles dans les offices du tourisme! Tu pourras ouvrir le coffre à l'aide des 8 chiffres que tu devras saisir dans l'ordre exact. Amuse-toi bien!



Aletsch Arena

Pour rejoindre le trésor



Légende

- Stations
- Point culminant: 1110 m d'altitude
Point le plus bas: 1049 m d'altitude
- Office du tourisme
Lu - ve 08:30 - 12:00
13:30 - 17:30
15 juin - 19 octobre:
Sa 09:00 - 12:30
13:00 - 16:00
Di Fermé
- Trésor (à l'office du tourisme)
Distance et durée
5.8 km / 1.5 - 2.0 h

Les indications de Gletschi

Pendant ta randonnée, tu pourras observer de près des animaux. Suis le sentier thématique avec ses sons et ses contes et amuse-toi sur la place de jeux. Pendant la chasse au trésor, il faudra bien entendu répondre à quelques questions.

Station 1. Connais-tu bien les marmottes? À ton avis, combien pèsent ces animaux amusants?

Réponse: - kg

Station 2. Maintenant il s'agit de compter: combien de claves peuvent jouer grâce au vent?

Réponse:

Station 3. Connais-tu bien les sons? Quel bruit «mouillé» imite le tuyau?

Réponse:

Station 4. Te trouves-tu devant la maison blanche? Qu'y a-t-il écrit dessus? Réponse: Döttinger ...

Station 5. Le nain est visiblement porteur de clés. Combien de clés se trouvent à son trousseau?

Réponse:

Station 6. Les saints patrons aident dans les situations difficiles. Comment se nomme le saint patron qui se trouve dans cette maisonnette? Réponse:

Station 7. En Valais on rencontre souvent cette construction typique en bois. Combien de poteaux soutiennent la maison?

Réponse:

Station 8. Ce nain aime la musique. Quel instrument a-t-il sur lui? Réponse:

Code pour Aletsch Arena:

Se baigner dans l'eau limpide d'un lac de montagne, grignoter des myrtilles ou observer les marmottes, voilà l'ordre du jour. Un programme de loisirs intéressant pour les enfants, avec jeux et divertissements:

créer des pommades à partir d'herbes des Alpes récoltées soi-même et jouer dans le parc animalier avec nos amis à quatre pattes, et bien d'autres activités. Gletschi, la puce des glaciers et véritable héros du grand glacier d'Aletsch, accompagne petits et grands dans leurs aventures.

Le glacier d'Aletsch, le plus long des Alpes, est également le point culminant du patrimoine mondial de l'UNESCO Alpes suisses Jungfrau-Aletsch.



Aletsch Arena AG
Fieschertalstrasse 1
3983 Mörel
Tél. +41 27 928 58 58
www.aletscharena.ch
info@aletscharena.ch

Bellwald

Pour rejoindre le trésor



Waldi & Bella



Légende



Stations

Point culminant: 1618 m d'altitude
Point le plus bas: 1549 m d'altitude



Office du tourisme
Lu - ve 08:30 - 12:00
13:30 - 17:00
Sa 08:30 - 12:00
Di fermé



Trésor

Distance et durée
1.5 km / 0.5 h

Chasse au trésor

Cette randonnée te présentera les maisons dans lesquelles les gens habitaient autrefois. Mais tu auras aussi la possibilité de te défouler sur des aires de jeux.

Station 1. Regarde en haut du panneau. À quelle hauteur se situe la place de sport?

Réponse:

Station 2. Quel animal se repose sur le panneau?

Réponse:

Station 3. Combien de pistes propose ce terrain de minigolf?

Réponse:

Station 4. Vois-tu la porte qui mène aux installations de sport et de loisirs? Quel est le nom de ce site?

Réponse:

Station 8. Quels personnages peut-on chevaucher sur la place de jeux?

Réponse: et

Station 6. Qu'est-ce qui est suspendu en oblique au-dessus du nom «Spicher»?

Réponse: Des

de bouquetin

Station 7. Quel Anglais célèbre a donné son nom à ce chalet? Réponse:

Station 8. A quel jeu populaire jouez-vous sur la piste devant le terrain de football?

Réponse:

Code pour Bellwald:

À Bellwald tu découvriras la vie d'autrefois. Le centre du village, interdit aux voitures, montre l'originalité des anciennes constructions en bois du Valais et te fais découvrir l'importance de l'approvisionnement en eau dans la vie de tous les jours, déjà à l'époque, grâce aux nombreuses fontaines proches les unes des autres. L'hospitalité de Bellwald pour les familles se reflète dans les offres variées pour petits et grands - tu découvriras ici beaucoup de choses et de nombreuses aires de jeux.



Bellwald
TOP OF GOMS

Bellwald Tourismus
3997 Bellwald
Tél. +41 27 971 16 84
www.bellwald.ch
info@bellwald.ch

Blatten-Belalp

Pour rejoindre le trésor



Vero



Blatten Belalp Tourismus
 Rischinstrasse 5
 3914 Blatten bei Naters
 Tél. +41 27 921 60 40
 www.belalp.ch
 tourismus@belalp.ch

La région Blatten-Belalp se situe sur le site Alpes suisses Jungfrau-Aletsch inscrit au patrimoine mondial de l'UNESCO. La majesté du glacier d'Aletsch ainsi que le maintien des coutumes et des traditions donnent une touche magique à cet endroit. Une offre estivale équilibrée, un enneigement assuré en hiver et, depuis quelques années, une infrastructure familiale de haut niveau. En toutes saisons, petits et grands voyagent dans l'univers enchanté des sorcières de Belalp.

Légende



Stations

Point culminant:
 Belalp 2094 m d'altitude
 Point le plus bas:
 Blatten 1327 m d'altitude



Office du tourisme
 Lu - di 07:15 - 19:45



Trésor

Distance et durée
 6.5 km / 3 h

Chasse au trésor

Pendant ta randonnée à Blatten-Belalp, tu pourras découvrir toute la diversité de la nature et admirer le pays de la petite sorcière Vero.

Station 1. De quelle période parle-t-on sur le panneau noir?

Réponse:

Période

Station 2. Quel engin volant géant et prêt à partir se trouve sur la falaise? Réponse:

Balai de

Station 3. Qu'est-ce qui se faufile au pied du sommet et se fraye un passage sous des ponts?

Réponse:

Station 4. Quels animaux voit le jour dans cet étang et feront plus tard des concerts retentissants?

Réponse:

Station 5. Les panneaux indicateurs t'aideront à garder le cap. De quelle couleur est le panneau le plus bas?

Réponse:

Station 6. Quel saint habite dans la petite maisonnette et aide à retrouver les objets perdus? Réponse:

Saint

Station 7. Selon le panneau, combien de temps faut-il d'ici à Blatten?

Réponse: min.

Station 8. Qu'est-ce qui est suspendu au bric-à-brac du mur de la maison, tout en haut, côte à côte et alignées?

Réponse:

Code pour Belalp:

1	2	3	4	5	6	7	8
---	---	---	---	---	---	---	---



Le chaudron de la sorcière

Grächen

Pour rejoindre le trésor



SiSu



Légende

- Stations
- Point culminant: 1790 m d'altitude
Point le plus bas: 1700 m d'altitude
- Office du tourisme
Heures d'ouverture sur: www.graechen.ch/heuresouverture
- Trésor
- Distance et durée: 3 km / 3 h

Merveilleuse, quelle que soit la saison, Grächen est une destination qui vaut le voyage: l'eau magique des bisses, des parcs pour enfants, une télécabine conte de fées unique, le sentier de jeu Ravensburger, des animaux sauvages à observer, jouer aux Indiens. En hiver, les 4 parcs pour enfants de tout âge permettent de se laisser glisser sur la neige et le paradis de jeu intérieur du restaurant de montagne familial Hannigalp invite à s'attarder un moment sur place.



Chasse au trésor

Cette randonnée te fera découvrir la manière dont on guidait autrefois l'eau pour qu'elle prenne le bon chemin.

Station 1. C'est inscrit sur la porte: reporte ici les 6 premières lettres.

Réponse: *

Station 2. En Valais, l'eau est guidée dans des canaux depuis plus de 1000 ans. Comment s'appelle la planche en bois qui doit diriger l'eau? Réponse:

*

Station 3. Que dois-tu lever vers le ciel dans le dernier exercice?

Réponse:

Station 4. Que fait l'eau magique à l'aide des bols chantants?

Réponse:

Station 5. Où finissent tes pieds si tu t'assieds ici?

Réponse:

Station 6. En quelle matière est la chaise longue de la falaise?

Réponse:

Station 7. Ce qui est présenté de manière ludique était autrefois un véritable moteur. Qu'est-ce qui tourne ici? Réponse:

à aubes

Station 8. Que foulent tes pieds lors d'un bain de pieds Kneipp?

Réponse:

Code pour Grächen:

1	2	3	4	5	6	7	8
---	---	---	---	---	---	---	---

* La réponse est un mot allemand!



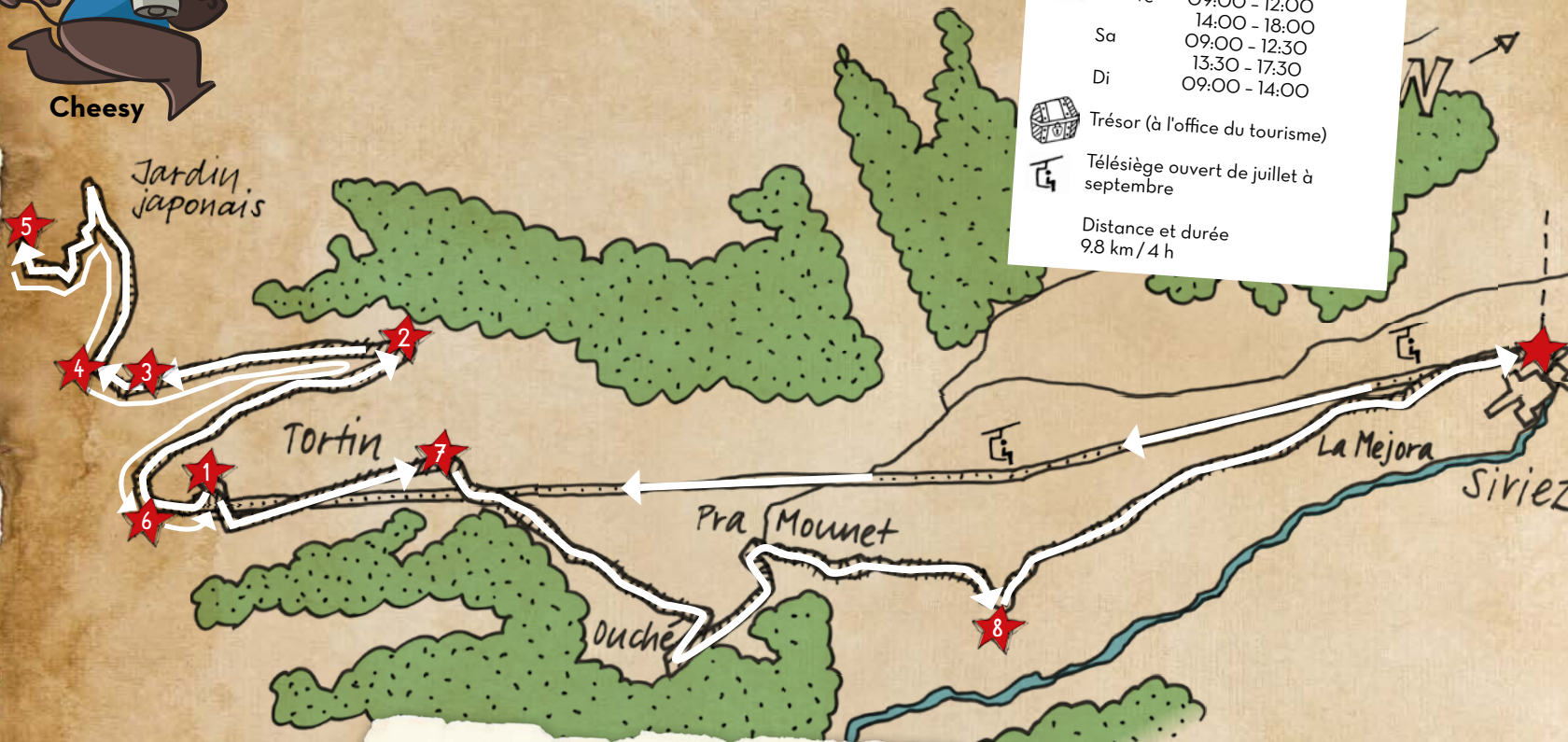
Touristische Unternehmung Grächen AG
Dorfplatz, 3925 Grächen
Tél. +41 27 955 60 60
www.graechen.ch, info@graechen.ch



Cheesy

Nendaz

Pour rejoindre le trésor



Légende

- Stations
- Point culminant: 2228 m d'altitude
Point le plus bas: 1733 m d'altitude
- Office du tourisme
Lu - ve 09:00 - 12:00
14:00 - 18:00
Sa 09:00 - 12:30
13:30 - 17:30
Di 09:00 - 14:00
- Trésor (à l'office du tourisme)
- Télésiège ouvert de juillet à septembre
- Distance et durée
9.8 km / 4 h

Chasse au trésor

Cette chasse au trésor démarre déjà de manière spectaculaire en télésiège. Arrivé en haut, un décor à couper le souffle t'attend.

Station 1. À quelle altitude se situe la station supérieure?

Réponse: m

Station 2. Quelle est la forme de la plaque supérieure du panneau?

Réponse:

Station 3. Quel est l'endroit mentionné sur le haut du panneau? Réponse:

Station 4. Maintenant il s'agit de lever les yeux. Quel chiffre figure sur le panneau jaune en haut du pylône du téléphérique?

Réponse:

Station 5. Connais-tu déjà notre nouvelle mascotte? Comment s'appelle-t-elle?

Réponse:

Station 6. Tu trouveras la solution sur le panneau. Combien de temps doit-on marcher pour rejoindre Ouché?

Réponse: minutes

Station 7. Quel matériau a servi à construire le support de la roue à aubes en bois.

Réponse:

Station 8. De quoi fait partie le grand mur en béton que l'on voit au loin?

Réponse:

Code pour Nendaz:

Nendaz est un lieu de vacances idéal pour toute la famille, quelle que soit la saison. Une grande palette d'activités s'offrent aux familles: snowtubbing, luge, bricolage, tir à l'arc, escalade, visite d'alpage, VTT, chasse au trésor, etc. Des services pratiques, à savoir garderie d'enfants, ludothèque, babysitters, boutiques pour enfants sont également disponibles.

Nendaz propose bon nombre de randonnées d'un genre particulier: les sentiers des bisces - se promener en pente douce au son du clapotis de l'eau le long des canaux d'irrigation de Nendaz, d'une longueur totale de 98 kilomètres.



Nendaz Tourisme
Route de la Télécabine 1
1997 Nendaz
Tél. +41 27 289 55 89
www.nendaz.ch, info@nendaz.ch



Saas-Fee

Pour rejoindre le trésor



Légende



Stations

Point culminant:
1858 m d'altitude
Point le plus bas:
1748 m d'altitude



Office du tourisme

Lu - sa 08.30 - 12.00
14.00 - 18.00
Di 09.00 - 12.00
15.30 - 18.00



Trésor

Distance
4 km / 2 - 2.5 h

Quelques indications

Ta participation est requise pour cette randonnée. Tu peux toucher l'eau, te balancer sur des troncs et gravir une passerelle suspendue. Bien d'autres découvertes t'attendent dans ce paysage à couper le souffle.

Station 1. Les éléments de la nature sont puissants. Lequel utilise-t-on ici?

Réponse:

Station 2. Garder les pieds au sec tout en étant sur l'eau. Quelle année figure tout en haut sur le pont en brique?

Réponse:

Station 3. Ici la stabilité n'est pas toujours de mise. Combien d'éléments en bois la structure comporte-t-elle ?

Réponse:

Station 4. Lis la citation sur le panneau métallique fixé au banc. Qu'est-ce qui fait partie de la nature humaine? Réponse:

N L L *

Station 5. Une cure spéciale porte son nom: comment s'appelle ce précurseur de la marche dans l'eau pour garder la santé?

Réponse:

Station 6. Elle tourne et tourne. Qu'est-ce qui entraîne la roue?

Réponse:

Station 7. Le glacier est là depuis l'ère glaciaire et espérons encore pour longtemps. Quel est son nom? Réponse:

Station 8. Tu trouveras une année sur la plaque commémorative (buste/tête). Laquelle?

Réponse:

Code pour Saas-Fee:

1	2	3	4	5	6	7	8
---	---	---	---	---	---	---	---

* La réponse est un mot allemand!

Saas-Fee a bien plus à offrir que quatre villages de montagne et 360 km de sentiers de randonnée pour tout un chacun. Ses nombreuses activités extérieures et adaptées aux familles, comme l'escalade, les trottinettes ou la forêt d'aventures font de la République Libre des Vacances Saas-Fee une immense place de jeux outdoor alpine. Des offres familiales telles que le Semaine des contes de Saas-Fee et le Swiss Glacier World, l'aire de jeux située sur le Mittelallalin à 3'500 mètres d'altitude, complètent l'offre pour les plus jeunes. Au milieu des 18 sommets de plus de quatre mille mètres de la vallée de Saas, les animatrices les plus mignonnes qui soient, les marmottes apprivoisées, vous attendent. Et si vous recherchez encore une aventure digne de ce nom, la traversée de la Gorge Alpine avec un guide de montagne sera certainement le clou de cette aventure.



Saastal Tourismus AG
Obere Dorfstrasse 2
3906 Saas-Fee
Tél. +41 27 958 18 58
www.saas-fee.ch
support@saas-fee.ch

Zermatt

Pour rejoindre le trésor



Wollli

Légende



Stations

Point culminant: 1725 m d'altitude
Point le plus bas: 1595 m d'altitude



Office du tourisme
Lu - di 08:00 - 20:00



Trésor (à l'office du tourisme)

Distance et durée
6 km / 2 h

Les indices de Wollli

Pendant cette randonnée, tu feras bien des découvertes et tu verras Zermatt sous un nouvel angle. Les montagnes sont les châteaux d'eau du monde et la région abrite 37 sommets de plus de quatre mille mètres, en plus du Cervin. Le sujet de l'eau t'accompagnera de diverses manières.

Station 1. Connais-tu déjà la mascotte de Zermatt? Combien de lettres y a-t-il dans son nom?

Réponse:

Station 2. En cas d'incendie, les pompiers doivent avoir accès à suffisamment d'eau. Quel nombre figure sur la borne hydrante?

Réponse:

Station 3. Ulrich Inderbinen est le guide de montagne le plus âgé du monde.

a) Combien de fois a-t-il gravi le Cervin?
b) Quelle année l'a-t-il gravi la dernière fois? Réponses:

a) b)

Station 4. Il existe des ponts dans des matériaux très divers. Quel est celui dans lequel ce pont est construit?

Réponse:

Station 5. La force hydraulique permet de produire de l'électricité. En quelle année la centrale hydroélectrique Mutt a-t-elle été construite?

Réponse:

Station 6. Combien d'auges comporte cette fontaine?

Réponse:

Station 7. L'installation de filtrage Wichje de l'approvisionnement en eau de Zermatt permet de traiter l'eau de source. En quelle année fut-elle construite?

Réponse:

Station 8. Tu traverses ici la voie ferrée du plus haut train à crémaillère d'Europe et du premier train à crémaillère électrique de Suisse. Quel est son nom? Réponse:

Code pour Zermatt

1	2	3	4	5	6	7	8
---	---	---	---	---	---	---	---




Plaisir et aventure pour toute la famille ou tout simplement Funventure®. Que vous soyez au Sunnegga, le parc d'aventures de Wollli permettant aux enfants de se défouler dans et autour du lac de montagne Leisee, ou sur l'un des nombreux sentiers de randonnée qui racontent des histoires passionnantes. Les enfants tiendront le rôle principal partout où vous verrez le mouton à tête noire Wollli, avide d'aventure. Les plus courageux trouveront leur voie sur la via ferrata, testeront leur agilité au parc d'aventure ou dévaleront la descente dans la vallée en kickbike. (La participation coûte CHF 5.- par enfant.)



Zermatt Tourismus
Bahnhofplatz 5, 3920 Zermatt
Tél. +41 27 966 81 00
www.zermatt.ch, info@zermatt.ch

Trouve le chemin pour rejoindre le trésor.



Solution



Tout lu et bien compris?

As-tu lu notre magazine avec attention ? Dans ce cas tu pourras sûrement répondre aux questions suivantes. Les cases encadrées en rouge de haut en bas indiquent le mot de la solution.



Comment se prénomme la jeune fille décrite dans le récit?

--	--	--	--	--	--	--	--	--	--

Ce magazine concerne quel canton?

--	--	--	--	--	--	--	--

Comment s'appelle la mascotte d'Aletsch Arena?

--	--	--	--	--	--	--	--	--	--

Quel est le nom du restaurant familial situé à Grächen?

--	--	--	--	--	--	--	--	--	--	--

A la chasse à quoi part-on avec ce magazine?

--	--	--	--	--	--	--	--

Quel est le nom du parc d'aventure de Zermatt?


--	--	--	--	--	--	--	--	--	--

Comment se nomme l'un des plus hauts barrages?

--	--	--	--	--	--	--	--	--	--	--	--	--	--	--

De quel patrimoine mondial fait partie Blatten-Belalp?

--	--	--	--	--	--	--



Solution:
AVENTURE

GRANDS ESPACES POUR PETITS AVENTURIERS.



valais.ch/famille



GRAVÉ DANS MON CŒUR.