

www.nature-joists.ch

Bitte treten Sie nicht auf die gespurten Langlaufloipen. Für Wanderer stehen Winterwanderwege zur Verfügung.

Grand Chasseral
CANTON DU JURA

JURA
TROIS-LACS
DREI-SEEN-LAND

CARTE HIVER WINTERKARTE



www.J3L.ch

PATINOIRES | EISHALLEN

Patinoire régionale de Delémont
Rue de la Jeunesse 10
2800 Delémont
+41 32 422 93 83
www.pat-regio-delémont.ch

Patinoire couverte de Moutier (Valiant Arena)
Ch. de la Piscine 14
2740 Moutier
+41 32 493 12 60
www.moutier.ch

Patinoire Raiffeisen Arena
Chemin des Bains 23
2900 Porrentruy
+41 32 466 93 32
www.porentruy.ch

Patinoire du CLFM
Chemin des Sports 10
2350 Saignelégier
+41 32 951 24 74
www.clfm.ch

Patinoire couverte Saint-Imier (Clientis Arena)
Beauregard 2
2610 Saint-Imier
+41 79 345 64 47
www.clientisarena.ch

Patinoire couverte de Tramelan (Alliant Arena)
Les Lovières 11
2720 Tramelan
+41 32 487 41 09
www.tramelan.ch

PISCINES | HALLENBÄDER

Piscine couverte de l'Orval SA
Route de Champoz 45
2735 Bévillard
+41 32 492 28 88
www.piscineorval.ch

Piscine & Wellness
Les Hémonées
Rue d'Ajoie 1
2926 Boncourt
+41 32 475 61 61
www.piscineboncourt.ch

Aquavirat - Espace santé & bien-être
Chemin de Grandval 141
2746 Crémènes
+41 32 499 90 90
aquavirat.ch

Piscine couverte de la Blancherie
Rue de la Blancherie 4
2800 Delémont
+41 32 421 66 33
www.delémont.ch

Piscine couverte des Tilleuls
Rue du Temple 12
2900 Porrentruy
+41 32 420 38 60
www.porentruy.ch

Piscine & Wellness du Jura Sport & Spa Resort
Chemin des Sports 10
2350 Saignelégier
+41 32 951 24 74
www.jura-resort.ch



SKI DE FOND | LANGLAUF

FRANCHES-MONTAGNES | FREIBERGE
ASSOCIATION JURASSIENNE DE SKI DE FOND (AJSF)
WWW.AJSF.CH

301 La Grande Boucle
Départ / arrivée : Les Breuleux, Terrain de football | Fussballfeld
▲ 760 m | ▼ 760 m | — 46 km

302 Piste des Mille-Sapins
Départ / arrivée : Les Breuleux, Rue de la Marelle
▲ 180 m | ▼ 180 m | — 7 km

303 Piste des Premiers Flocons
Départ / arrivée : Les Breuleux, Rue de la Marelle
▲ 170 m | ▼ 170 m | — 11 km

Les Breuleux • La Ferrière
Départ : Les Breuleux, Terrain de football | Fussballfeld
Arrivée : La Ferrière, Village | Dorf
▲ 236 m | ▼ 221 m | — 14 km

Le Peu-Péquignot • Les Bois • La Ferrière
Départ : Le Peu-Péquignot
Arrivée : La Ferrière, Village | Dorf
▲ 282 m | ▼ 276 m | — 12.5 km

Le Noirmont • Les Breuleux
Départ : Le Noirmont | Bahnhof
Arrivée : Les Breuleux, Terrain de football | Fussballfeld
▲ 273 m | ▼ 252 m | — 11 km

Les Reussilles • Les Breuleux
Départ : Les Reussilles, La Clef
Arrivée : Les Breuleux, Terrain de football | Fussballfeld
▲ 45 m | ▼ 73 m | — 6 km

Les Genevez • Le Cernil
Départ : Les Reussilles, Parking Le Cernil
Arrivée : Les Genevez, Le Fondras
▲ 94 m | ▼ 38 m | — 6 km

Circuit Les Genevez
Départ / arrivée : Les Genevez, Le Fondras
▲ 52 m | ▼ 52 m | — 4 km

Les Genevez • Lajoux
Départ : Les Genevez, Bout du Village
Arrivée : Lajoux, Village | Dorf
▲ 105 m | ▼ 36 m | — 5 km

Saignelégier • Le Noirmont • Le Peu-Péquignot
Départ : Saignelégier, Halle du Marché-Concours
Arrivée : Le Peu-Péquignot
▲ 157 m | ▼ 152 m | — 9.5 km

Saignelégier • Montfaucon
Départ : Saignelégier, Halle du Marché-Concours
Arrivée : Montfaucon, Eglise | Kirche
▲ 167 m | ▼ 167 m | — 9 km

Saignelégier • Le Cernil
Départ : Saignelégier, Halle du Marché-Concours
Arrivée : Les Reussilles, Parking Le Cernil
▲ 206 m | ▼ 211 m | — 9.5 km

La Michel • Combe Aubert
Départ / arrivée : Parking centre nordique | Parkplatz nordisches Zentrum, Col du Mont-Crosin
▲ 116 m | ▼ 116 m | — 5 km

MONT-SOLEIL - MONT-CROISIN

131 Piste du Mont-Crosin
Départ : Parking centre nordique | Parkplatz nordisches Zentrum, Col du Mont-Crosin
Arrivée : Restaurant Bise de Cortébert
▲ 47 m | ▼ 76 m | — 4.5 km

132 Piste du Mont-Soleil
Départ : Parking centre nordique | Parkplatz nordisches Zentrum, Col du Mont-Crosin
Arrivée : Funiculaire | Seilbahn, Mont-Soleil
▲ 210 m | ▼ 173 m | — 8.5 km

Circuit Les Prés de Derrière
Départ / arrivée : Parking centre nordique | Parkplatz nordisches Zentrum, Col du Mont-Crosin
▲ 60 m | ▼ 60 m | — 2 km

Circuit La Bruyère
Départ / arrivée : Parking centre nordique | Parkplatz nordisches Zentrum, Col du Mont-Crosin
▲ 18 m | ▼ 18 m | — 1.5 km

Mont-Soleil • Assesseur
Départ : Funiculaire | Seilbahn, Mont-Soleil
Arrivée : Auberge L'Assesseur
▲ 29 m | ▼ 63 m | — 2 km

Daxelhofer
Départ : Funiculaire | Seilbahn, Mont-Soleil
Arrivée : Parking centre nordique | Parkplatz nordisches Zentrum, Col du Mont-Crosin
▲ 89 m | ▼ 90 m | — 2.5 km

Circuit et piste sud Chalet Neuf
Départ / arrivée : Parking centre nordique | Parkplatz nordisches Zentrum, Col du Mont-Crosin
▲ 62 m | ▼ 111 m | — 4.5 km

LES BUGNENETS-SAVAGNIÈRES - CHASSERAT

134 Circuit des 4 bornes
Départ / arrivée : Centre nordique | Nordisches Zentrum, Les Savagnières
▲ 220 m | ▼ 220 m | — 10 km

Circuit de l'Envers
Départ / arrivée : Centre nordique | Nordisches Zentrum, Les Savagnières
▲ 274 m | ▼ 274 m | — 15 km

LES PRÉS-D'ORVIN - NODS - CHASSERAT
CENTRE NORDIQUE DES PRÉS-D'ORVIN, WWW.LOIPEN.CH

133 Piste des Prés-d'Orvin
Départ / arrivée : Centre nordique | Nordisches Zentrum, Les Prés-d'Orvin
▲ 380 m | ▼ 380 m | — 17 km

Boucle Prés-d'Orvin • Chasseral
Départ / arrivée : Centre nordique | Nordisches Zentrum, Les Prés-d'Orvin
▲ 607 m | ▼ 607 m | — 28.5 km

Les Prés Vaillons
Départ / arrivée : Centre nordique | Nordisches Zentrum, Les Prés-d'Orvin
▲ 50 m | ▼ 50 m | — 3 km

Métairie d'Evillard et Bison Ranch
Départ / arrivée : Centre nordique | Nordisches Zentrum, Les Prés-d'Orvin
▲ 227 m | ▼ 227 m | — 12 km

Boucle Jobert
Départ / arrivée : Centre nordique | Nordisches Zentrum, Les Prés-d'Orvin
▲ 279 m | ▼ 279 m | — 17 km

Place centrale et retour
Départ / arrivée : Centre nordique | Nordisches Zentrum, Les Prés-d'Orvin
▲ 228 m | ▼ 228 m | — 12.5 km

Piste panoramique
Départ / arrivée : Centre nordique | Nordisches Zentrum, Les Prés-d'Orvin
▲ 268 m | ▼ 268 m | — 14 km

Liaison Nods • Les Prés-d'Orvin
Départ : Centre nordique | Nordisches Zentrum, Les Prés-d'Orvin
Arrivée : Parking sortie du village | Parkplatz Ausgang des Dorfes, route de Chasseral, Nods
▲ 1 m | ▼ 115 m | — 2 km

Circuit Nods - Le Caillou
Départ / arrivée : Parking sortie du village | Parkplatz Ausgang des Dorfes, route de Chasseral, Nods
▲ 96 m | ▼ 94 m | — 6 km

Macolin
Le plan des pistes | Loipenplan

2345 Les Breuleux | +41 32 954 16 21
Téléski : 1 | Télé-bob : 1 | Baby-lift : 1 | Pistes : 5
▲ 1070m - 1245m | — 10 km

LES GENEVEZ
WWW.LETELEGENEVZ.CH

2714 Les Genevez | +41 32 484 92 59
Téléski : 1 | Baby-lift : 1 | Pistes : 4
▲ 1025m - 1145m | — 8 km

Mont-Soleil
Mont-Soleil 68 | 2610 Mont-Soleil
+41 32 941 25 53 | www.funisoire.ch
Téléski : 1 | Télé-bob : 1

Sous le Mont, Tavannes
Sous le Mont | 2710 Tavannes
+41 78 909 17 71 | www.j3l.ch/P45123
Téléski : 1

Le Chaluët
Route du Chaluët | 2738 Court
+41 79 294 26 94 | www.j3l.ch/P46212
Mini téléski : 1 | Télé-bob : 1

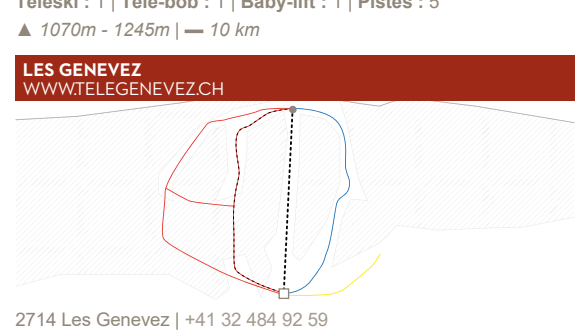
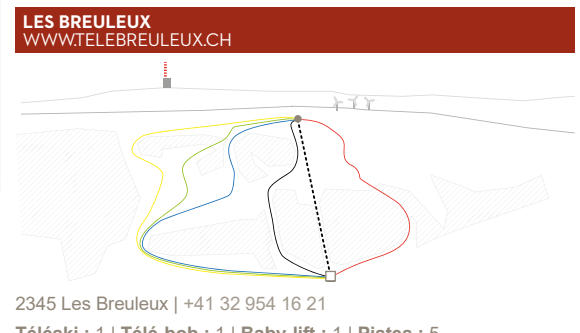

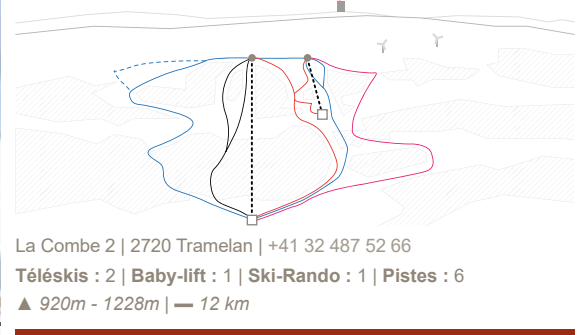
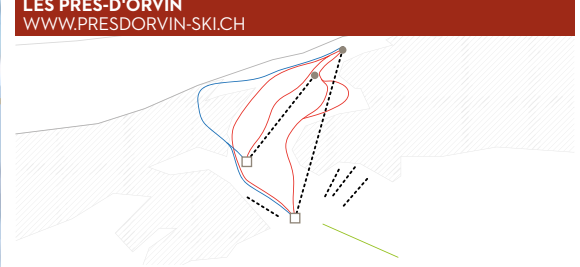
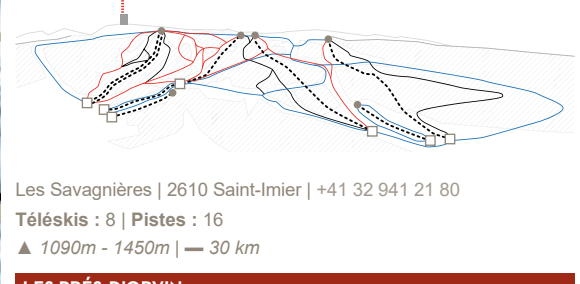
Téléski des Orvalos/Bikepark Valbirse
Chemin des Vaches 7, 2735 Malleray
+41 79 819 54 78 | www.bikeparkvalbirse.ch
Téléski : 1 | Télé-bob : 1

Montfaucon
2362 Montfaucon
www.embellissement-montfaucon.ch
Télé-bob : 1



SKI ALPIN | ALPINSKI

LES BUGNENETS-SAVAGNIÈRES
WWW.CHASSERAL.SNOW.CH



- Chiens de traîneaux | Schiftenhund
Chiens de traîneaux - Jura Escapades
Team Caninours
Vent du Nord
Ski Joëring | Ski-Jöring
Bergerie du Pré-la-Patte
Pferd-und-ReiterIn
Snowkite & Airboard
Snowkite Jura Evasion
Airboard
Musée du Ski

RESTAURANTS



HÉBERGEMENTS | UNTERKÜNPFTE



LOCATION DE MATÉRIEL DE SPORT | VERLEIH VON WINTERSPORTAUSRÜSTUNG



WELLNESS



MANIFESTATIONS | EVENTS



INFO

Jura bernois Tourisme
Jura Tourisme
URGENCES 144

BULLETIN D'ENNEIGEMENT | SCHNEEBERICHT



VIGNETTES DE SKI DE FOND | LANGLAUFPASS

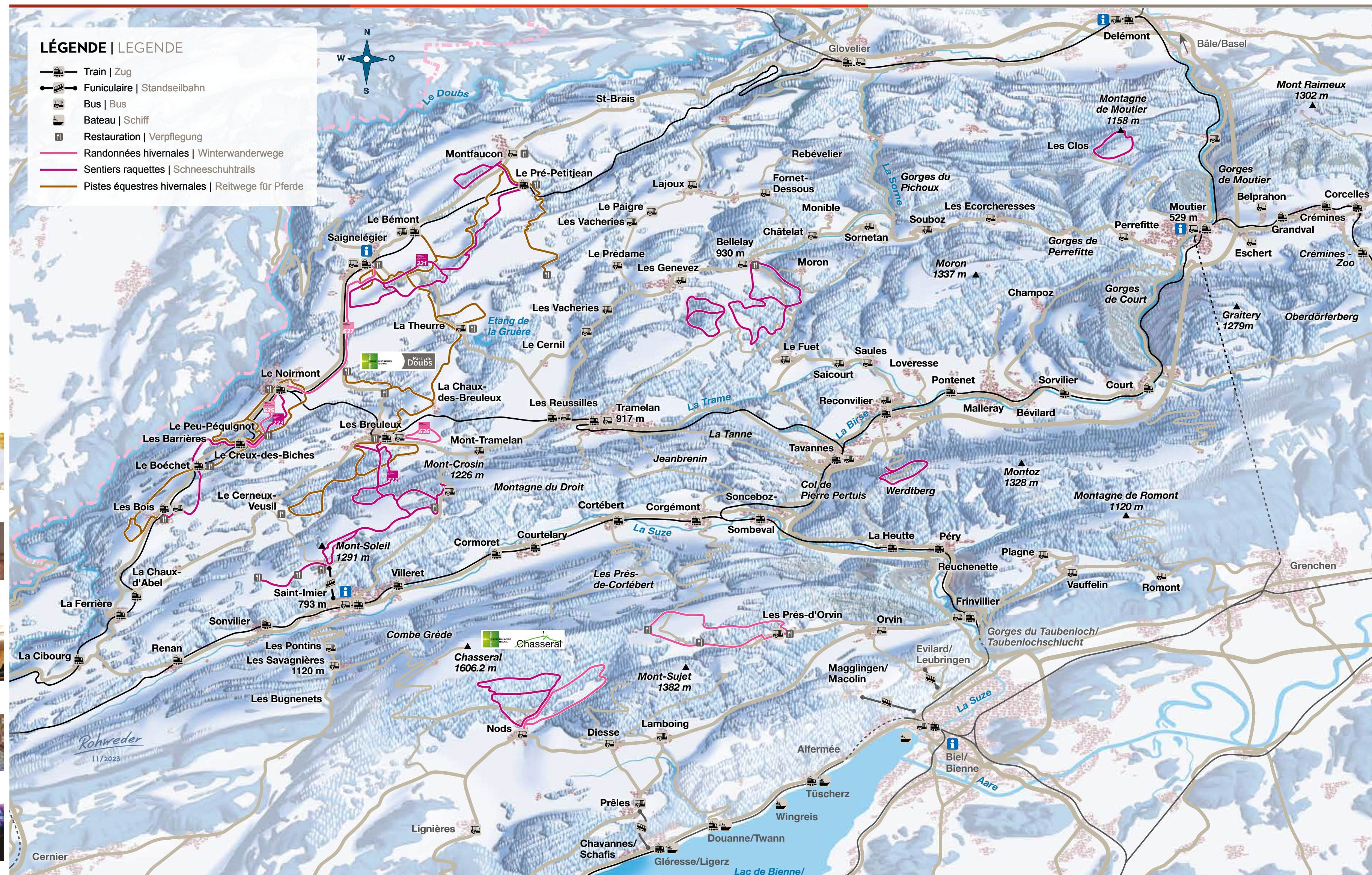


Table listing various winter routes (Raquettes, Pistes équestres, Nods) with details on distance, elevation, and QR codes for more information.



RANDONNÉES HIVERNALES | WINTERWANDERWEGE

LES PRÉS-D'ORVIN - NODS
Chemin Nods - L'Aiguillon
Chemin des Prés-d'Orvin

FRANCHES-MONTAGNES | FREIBERGE
Chemin Le Noirmont - Le Creux des Biches
Chemin des Breuleux

Chemin Saignelégier - Le Noirmont

PISTES ÉQUESTRES | REITWEGE
FRANCHES-MONTAGNES | FREIBERGE
Saignelégier - Les Eimois
Le Noirmont

Les Cerlataz

Montfaucon - Le Bémont

Montfaucon

Les Bois

Les Breuleux