




LÉGENDE | LEGENDE

- Train | Zug
- Funiculaire | Standseilbahn
- Bus | Bus
- Bateau | Schiff
- Restauration | Verpflegung
- Stations de ski | Alpin Ski Stationen
- Informations touristiques | Touristische Informationen
- Patinoires | Eishallen
- Piscines couvertes | Hallenbäder
- Départ ski de fond | Start Langlaufloipen
- Pistes de ski de fond | Langlaufloipen



GRAND CHASSERAL CANTON DU JURA JURA TROIS-LACS DREI-SEEN-LAND

CARTE HIVER WINTERKARTE



www.J3L.ch

- PATINOIRES | EISHALLEN**
- Patinoire régionale de Delémont
Rue de la Jeunesse 10
2800 Delémont
+41 32 422 93 83
www.pat-régio-delémont.ch
 - Patinoire couverte de Moutier (Valiant Arena)
Ch. de la Piscine 14
2740 Moutier
+41 32 493 12 80
www.moutier.ch
 - Patinoire Raiffeisen Arena
Chemin des Bains 23
2900 Porrentruy
+41 32 466 93 32
www.porrentruy.ch
 - Patinoire du Jura Sport & Spa Resort
Chemin des Sports 10
2350 Saignelégier
+41 32 951 24 74
www.jura-resort.ch
 - Patinoire couverte Saint-Imier (Clients Arena)
Beaugard 2
2610 Saint-Imier
+41 79 345 64 47
www.clientsarena.ch
 - Patinoire couverte de Tramelan (Allianz Arena)
Les Lovières 11
2720 Tramelan
+41 32 487 41 09
www.tramelan.ch
- PISCINES | HALLENBÄDER**
- Piscine couverte de l'Orval SA
Route de Champoz 45
2735 Bévillard
+41 32 492 28 88
www.piscineorval.ch
 - Piscine & Wellness Les Hélimonées
Rue d'Ajoie 1
2926 Boncourt
+41 32 475 61 61
www.piscineboncourt.ch
 - Aquavivac - Espace santé & bien-être
Chemin de Grandval 141
2746 Crémînes
+41 32 499 90 90
aquavivac.ch
 - Piscine couverte de la Blancherie
Rue de la Blancherie 4
2800 Delémont
+41 32 421 66 33
www.delémont.ch
 - Piscine couverte des Tilléuls
Rue du Temple 12
2900 Porrentruy
+41 32 420 36 60
www.porrentruy.ch
 - Piscine & Wellness du Jura Sport & Spa Resort
Chemin des Sports 10
2350 Saignelégier
+41 32 951 24 74
www.jura-resort.ch

- SKI DE FOND | LANGLAUF**
- FRANCHES-MONTAGNES | FREIBERGE ASSOCIATION JURASSIENNE DE SKI DE FOND (AJSF) WWW.AJSF.CH**
- 301 La Grande Boucle**
Départ / arrivée : Les Breuleux, Terrain de football | Fussballfeld
▲ 720 m | ▼ 720 m | — 47 km
 - 302 Piste des Mille-Sapins**
Départ / arrivée : Les Breuleux, Rue de la Marelle
▲ 160 m | ▼ 160 m | — 8 km
 - 303 Piste des Premiers Flocons**
Départ / arrivée : Les Breuleux, Rue de la Marelle
▲ 150 m | ▼ 150 m | — 11 km
 - Les Breuleux • La Ferrière**
Départ : Les Breuleux, Terrain de football | Fussballfeld
Arrivée : La Ferrière, Village | Dorf
▲ 227 m | ▼ 212 m | — 13.5 km
 - Le Peu-Péquignot • Les Bois • La Ferrière**
Départ : Le Peu-Péquignot
Arrivée : La Ferrière, Village | Dorf
▲ 259 m | ▼ 253 m | — 12.5 km

- Le Noirmont • Les Breuleux**
Départ : Le Noirmont | Bahnhof
Arrivée : Les Breuleux, Rue des Vacheries
▲ 243 m | ▼ 177 m | — 9 km
- Les Reussilles • Les Breuleux**
Départ : Les Reussilles, La Clef
Arrivée : Les Breuleux, Terrain de football | Fussballfeld
▲ 53 m | ▼ 75 m | — 6 km
- Les Genevez • Le Cernil**
Départ : Les Genevez, Le Fondras
Arrivée : Les Reussilles, Parking le Cernil
▲ 40 m | ▼ 100 m | — 6 km
- Circuit Les Genevez**
Départ / arrivée : Les Genevez, Le Fondras
▲ 84 m | ▼ 85 m | — 5.5 km
- Les Genevez • Lajoux**
Départ : Les Genevez, Bout du Village
Arrivée : Lajoux, Village | Dorf
▲ 41 m | ▼ 106 m | — 5 km
- Saignelégier • Le Noirmont • Le Peu-Péquignot**
Départ : Saignelégier, Halle du Marché-Concours
Arrivée : Le Peu-Péquignot
▲ 164 m | ▼ 158 m | — 10 km

- Saignelégier • Montfaucon**
Départ : Saignelégier, Halle du Marché-Concours
Arrivée : Montfaucon, Eglise | Kirche
▲ 152 m | ▼ 149 m | — 9 km
- Saignelégier • Le Cernil**
Départ : Saignelégier, Halle du Marché-Concours
Arrivée : Les Reussilles, Parking le Cernil
▲ 198 m | ▼ 200 m | — 9.5 km
- La Michel • Combe Aubert**
Départ / arrivée : Parking centre nordique | Parkplatz nordisches Zentrum, Col du Mont-Crosin
▲ 116 m | ▼ 116 m | — 5 km
- MONT-SOLEIL - MONT-CROSLIN**
- 131 Piste du Mont-Crosin**
Départ : Parking centre nordique | Parkplatz nordisches Zentrum, Col du Mont-Crosin
Arrivée : Restaurant Bise de Cortébert
▲ 47 m | ▼ 76 m | — 4.5 km
- 132 Piste du Mont-Soleil**
Départ : Parking centre nordique | Parkplatz nordisches Zentrum, Col du Mont-Crosin
Arrivée : Funiculaire | Seilbahn, Mont-Soleil
▲ 210 m | ▼ 173 m | — 8.5 km
- Circuit Les Prés de Derrière**
Départ / arrivée : Parking centre nordique | Parkplatz nordisches Zentrum, Col du Mont-Crosin
▲ 60 m | ▼ 60 m | — 2 km

- Circuit La Bruyère**
Départ / arrivée : Parking centre nordique | Parkplatz nordisches Zentrum, Col du Mont-Crosin
▲ 18 m | ▼ 18 m | — 1.5 km
- Mont-Soleil • Assesseur**
Départ : Funiculaire | Seilbahn, Mont-Soleil
Arrivée : Auberge L'Assesseur
▲ 29 m | ▼ 63 m | — 2 km
- Daxelhofer**
Départ : Funiculaire | Seilbahn, Mont-Soleil
Arrivée : Parking centre nordique | Parkplatz nordisches Zentrum, Col du Mont-Crosin
▲ 89 m | ▼ 90 m | — 2.5 km
- Circuit et piste sud Chalet Neuf**
Départ / arrivée : Parking centre nordique | Parkplatz nordisches Zentrum, Col du Mont-Crosin
Arrivée : Restaurant Bise de Cortébert
▲ 62 m | ▼ 111 m | — 4.5 km
- LES BUGNETS-SAVAGNIÈRES CENTRE NORDIQUE DES BUGNETS-SAVAGNIÈRES, WWW.CNBS.CH**
- 134 Circuit des 4 bornes**
Départ / arrivée : Centre nordique | Nordisches Zentrum, Les Savagnières
▲ 220 m | ▼ 220 m | — 10 km

- Circuit de l'Envers**
Départ / arrivée : Centre nordique | Nordisches Zentrum, Les Savagnières
▲ 274 m | ▼ 274 m | — 15 km
- LES PRÉS-D'ORVIN - NODS - CHASSERAL CENTRE NORDIQUE DES PRÉS-D'ORVIN, WWW.LOIPEN.CH**
- 133 Piste des Prés-d'Orvin**
Départ / arrivée : Centre nordique | Nordisches Zentrum, Les Prés-d'Orvin
▲ 380 m | ▼ 380 m | — 17 km
- Boucle Prés-d'Orvin • Chasseral**
Départ / arrivée : Centre nordique | Nordisches Zentrum, Les Prés-d'Orvin
▲ 607 m | ▼ 607 m | — 28.5 km
- Les Prés Vaillons**
Départ / arrivée : Centre nordique | Nordisches Zentrum, Les Prés-d'Orvin
▲ 50 m | ▼ 50 m | — 3 km
- Métairie d'Évilard et Bison Ranch**
Départ / arrivée : Centre nordique | Nordisches Zentrum, Les Prés-d'Orvin
▲ 227 m | ▼ 227 m | — 12 km

- Boucle Jobert**
Départ / arrivée : Centre nordique | Nordisches Zentrum, Les Prés-d'Orvin
▲ 279 m | ▼ 279 m | — 17 km
- Place centrale et retour**
Départ / arrivée : Centre nordique | Nordisches Zentrum, Les Savagnières
▲ 228 m | ▼ 228 m | — 12.5 km
- Piste panoramique**
Départ / arrivée : Centre nordique | Nordisches Zentrum, Les Savagnières
▲ 268 m | ▼ 268 m | — 14 km
- Liaison Nods • Les Prés-d'Orvin**
Départ : Centre nordique | Nordisches Zentrum, Les Prés-d'Orvin
Arrivée : Parking sortie du village | Parkplatz Ausgang des Dorfes, route de Chasseral, Nods
▲ 1 m | ▼ 115 m | — 2 km
- Circuit Nods - Le Caillou**
Départ / arrivée : Parking sortie du village | Parkplatz Ausgang des Dorfes, route de Chasseral, Nods
▲ 96 m | ▼ 94 m | — 6 km
- VALLÉE DE TAVANNES**
- Piste d'Orange**
Départ / arrivée : Pro Ticino, Bellond
▲ 48 m | ▼ 48 m | — 2 km
- Macolin**
Le plan des pistes | Loipenplan

SKI ALPIN | ALPINSKI

LES BUGNETS-SAVAGNIÈRES WWW.CHASSERAL.SNOW.CH

Bugnets-Savagnières | 2610 Saint-Imier | +41 32 941 21 80
Téléskis : 8 | Pistes : 16
▲ 1090m - 1450m | — 30 km

LES PRÉS-D'ORVIN WWW.PRESDORVIN.SKICH

Plans-Dessous 152b | 2534 Les Prés-d'Orvin | +41 32 323 93 09
Téléskis : 2 | Baby-lift : 3 | Plusieurs pistes éclairées
▲ 1032m - 1228m | — 7 km

TRAMELAN WWW.TELESKI-TRAMELAN.CH

La Combe 2 | 2720 Tramelan | +41 32 487 52 66
Téléskis : 2 | Baby-lift : 1 | Ski-Rando : 1 | Pistes : 6
▲ 920m - 1228m | — 12 km

NODS WWW.TELESKINODS.CH

Chemin des Gentianes | 2518 Nods | +41 32 751 64 89
Téléskis : 3 | Télé-bob : 1 | Pistes : 5
▲ 950m - 1025m | — 2 km

LES BREULEUX WWW.TELEBREULEUX.CH

2345 Les Breuleux | +41 32 954 16 21
Téléski : 1 | Télé-bob : 1 | Baby-lift : 1 | Pistes : 5
▲ 1070m - 1245m | — 10 km

LES GENEVEZ WWW.TELEGENEVEZ.CH

2714 Les Genevez | +41 32 484 92 59
Téléski : 1 | Baby-lift : 1 | Pistes : 4
▲ 1025m - 1145m | — 8 km

Sous le Mont, Tavannes
Sous le Mont | 2710 Tavannes
+41 78 909 17 71 | www.j3l.ch/P45123
Téléski : 1

Le Chaluet
Route du Chaluet | 2738 Court
+41 79 294 26 94 | www.j3l.ch/P46212
Mini téléski : 1 | Télé-bob : 1

Téléski des Orvales/Bikepark Valbirse
Chemin des Vaches 7, 2735 Malleray
+41 76 545 27 35 / www.bikeparkvalbirse.ch
Téléski : 1 | Télé-bob : 1

Montfaucon
2362 Montfaucon
www.embellissement-montfaucon.ch
Télé-bob : 1


AUTRES ACTIVITÉS HIVERNALES | WEITERE WINTERAKTIVITÄTEN

- Chiens de traîneau | Schiltelhunde**
Jean-Louis Beuret
La Bosse 43
2360 Le Bémont
+41 32 951 14 32
- Chiens de traîneau - Jura Escapades**
Les Rosées-Dessous 1
2336 Les Bois
+41 32 853 16 00
www.jura-escapades.ch
- Team Caninours**
Clément 149
2616 La Cibourg
+41 79 236 94 58
www.husky-forever.ch
- Husky Farm Vent du Nord**
La Chaux 10
2722 Les Reussilles
+41 79 858 35 58
www.ventdunord.ch
- Ski joëring | Ski-Joëring**
Bergerie du Pré-la-Patte
Le Pré-la-Patte 261
2603 Pén
+41 79 585 39 91
www.j3l.ch/P41079
- Pferd-und-Reiterin**
Montagne du Droit
2720 Tramelan
+41 79 851 65 64
www.pferd-und-reiter.ch
- Snowkite & Airboard**
Snowkite Jura Evasion
Maison du Tourisme
2882 St-Ursanne
+41 78 629 64 00
www.juraevasion.ch
- Airboard**
Téléski Les Breuleux SA
2345 Les Breuleux
+41 32 954 16 21
www.telebreuleux.ch
- Biéhof Laas**
2608 Près de Cortébert
+41 32 489 15 44
www.laas.ch
- Musée du Ski**
Le Boéchet 12
2336 Les Bois
+41 32 961 23 36
info@museeduski.ch
www.museeduski.ch


RESTAURANTS



HÉBERGEMENTS | UNTERKÜNFTE



LOCATION DE MATÉRIEL DE SPORT | VERLEIH VON WINTERSPORTAUSRÜSTUNG



WELLNESS



MANIFESTATIONS | EVENTS




INFO

Grand Chasseral Tourisme
Rue Pierre-Pertuis 1
2605 Sonceboz-Sombeval
+41 32 494 53 43
info@gctourisme.ch
www.grandchasseral-tourisme.ch


Jura Tourisme
Rue de la Gruère 6
2350 Saignelégier
+41 32 432 41 60
info@juratourisme.ch
www.juratourisme.ch

URGENCES 144

BULLETIN D'ENNEIGEMENT | SCHNEEBERICHT



VIGNETTES DE SKI DE FOND | LANGLAUFPASS



RAQUETTES SCHNEESCHUHE	
FRANCHES-MONTAGNES FREIBERGE	
221 Parcours Saignelégier • Etang des Royes Départ / arrivée : Saignelégier, Centre de Loisirs ▲ 130 m ▼ 130 m — 5 km	
222 Parcours des Breuleux Départ / arrivée : Les Breuleux, Gare Bahnhof ▲ 170 m ▼ 170 m — 5 km	
223 Parcours Le Noirmont • Les Bois Départ : Le Noirmont, Gare sud Süd Bahnhof Arrivée : Les Bois, Village ▲ 240 m ▼ 170 m — 10 km	
Le Noirmont • Le Peu-Péquignot Départ / arrivée : Le Noirmont, Gare Bahnhof ▲ 97 m ▼ 97 m — 5 km	
Saignelégier • Muriaux Départ / arrivée : Saignelégier, Centre de Loisirs ▲ 124 m ▼ 124 m — 4 km	
Pré-Petitjean • Etang des Royes Départ : Pré-Petitjean, Gare Bahnhof Arrivée : Etang des Royes ▲ 107 m ▼ 76 m — 4.5 km	
Montfaucon • REKA Départ / arrivée : Montfaucon, Eglise Kirche ▲ 89 m ▼ 89 m — 3.5 km	
Boucle Les Genevez Départ / arrivée : Les Genevez, Téléski ▲ 124 m ▼ 124 m — 4 km	
Les Bois • Le Boéchet Départ / arrivée : Les Bois, Gare Bahnhof ▲ 144 m ▼ 144 m — 6 km	
Le Peu-Péquignot • Le Boéchet Départ : Le Peu-Péquignot Arrivée : Le Boéchet, Gare Bahnhof ▲ 119 m ▼ 85 m — 4 km	
La Sagne, Bellelay Départ / arrivée : Maison de la Tête de Moine, Bellelay ▲ 914 m ▼ 914 m — 5 km	
Parcours de Bellelay Départ / arrivée : Maison de la Tête de Moine, Bellelay ▲ 320 m ▼ 320 m — 9 km	
MONTE-CROSIEN - MONTE-SOLEIL	
Boucle Mont-Crosin Départ / arrivée : Parking centre nordique Parkplatz nordisches Zentrum, col du Mont-Crosin ▲ 151 m ▼ 151 m — 4.5 km	
Boucle du Mont-Soleil Départ / arrivée : Funiculaire Seilbahn, Mont-Soleil ▲ 122 m ▼ 122 m — 3.5 km	
L'Assesseur Départ : Funiculaire Seilbahn, Mont-Soleil Arrivée : Auberge L'Assesseur ▲ 101 m ▼ 85 m — 3 km	
Mont-Soleil • Les Breuleux Départ : Funiculaire Seilbahn, Mont-Soleil Arrivée : Parking téléski Parkplatz Ski lift, Les Breuleux ▲ 129 m ▼ 301 m — 7 km	
Parcours Mont-Crosin • Mont-Soleil Départ : Parking centre nordique Parkplatz nordisches Zentrum, Col du Mont-Crosin Arrivée : Funiculaire Seilbahn, Mont-Soleil ▲ 220 m ▼ 260 m — 8 km	
Werdberg Départ / arrivée : Werdberg ▲ 209 m ▼ 209 m — 3.5 km	
Le Grimm Départ / arrivée : Restaurant Le Grimm ▲ 245 m ▼ 245 m — 3.5 km	
NODS	
Petite boucle de Nods Départ / arrivée : Parking sortie du village Parkplatz Ausgang des Dorfes, route de Chasseral, Nods ▲ 176 m ▼ 176 m — 3.5 km	
Nods • Les Prés Vaillons • Nods Départ / arrivée : Parking sortie du village Parkplatz Ausgang des Dorfes, route de Chasseral, Nods ▲ 132 m ▼ 132 m — 6.5 km	
Parcours de Nods Départ / arrivée : Parking sortie du village Parkplatz Ausgang des Dorfes, route de Chasseral, Nods ▲ 340 m ▼ 340 m — 6 km	
Montfaucon • Le Bémont Départ / arrivée : Montfaucon, Eglise Kirche ▲ 160 m ▼ 160 m — 9.5 km	
Montfaucon Départ / arrivée : Parking sortie du village Parkplatz Ausgang des Dorfes, route de Chasseral, Nods ▲ 186 m ▼ 170 m — 5.5 km	
Les Bois Départ / arrivée : Les Bois, Gare Bahnhof ▲ 47 m ▼ 47 m — 3.5 km	
Les Breuleux Départ / Arrivée : Les Breuleux, Gare / Bahnhof ▲ 71 m ▼ 71 m — 5.5 km	

RANDONNÉES HIVERNALES | WINTERWANDERWEGE

LES PRÉS-D'ORVIN - NODS

Chemin Nods • L'Aiguillon
Départ / arrivée : Parking sortie du village | Parkplatz Ausgang des Dorfes, route de Chasseral, Nods
▲ 130 m | ▼ 130 m | — 6 km

Chemin des Prés-d'Orvin
Départ / arrivée : Centre nordique | Nordisches Zentrum, Les Prés-d'Orvin
▲ 300 m | ▼ 300 m | — 9 km

FRANCHES-MONTAGNES | FREIBERGE

635 Chemin Le Noirmont • Le Creux des Biches
Départ : Le Noirmont, Gare sud | Süd Bahnhof
Arrivée : Le Creux-des-Biches, Gare | Bahnhof
▲ 70 m | ▼ 30 m | — 4 km

636 Chemin des Breuleux
Départ / arrivée : Les Breuleux, Terrain de football | Fussballfeld
▲ 30 m | ▼ 30 m | — 3 km

637 Chemin Saignelégier • Le Noirmont
Départ : Saignelégier, Halle du Marché-Concours
Arrivée : Le Noirmont, Gare | Bahnhof
▲ 50 m | ▼ 80 m | — 6 km

PISTES ÉQUESTRES | REITWEGE

FRANCHES-MONTAGNES | FREIBERGE

Saignelégier • Les Embois
Départ / arrivée : Saignelégier, Halle du Marché-Concours
Arrivée : Les Embois, Gare | Bahnhof
▲ 220 m | ▼ 259 m | — 11 km

Le Noirmont
Départ / arrivée : Le Noirmont, Centre du village | Dorzentrum
▲ 110 m | ▼ 110 m | — 9.5 km

Les Cerlataz
Départ / arrivée : Les Cerlataz
▲ 45 m | ▼ 45 m | — 3 km

