JURA TROIS-LACS DREI-SEEN-LAND

**PAYS DE NEUCHÂTEL**

SKI ALPIN
ALPINSKI

# PAYS DE NEUCHÂTEL
## STATIONS DE SKI | WINTERSPORTORTE

JURA TROIS-LACS DREI-SEEN-LAND

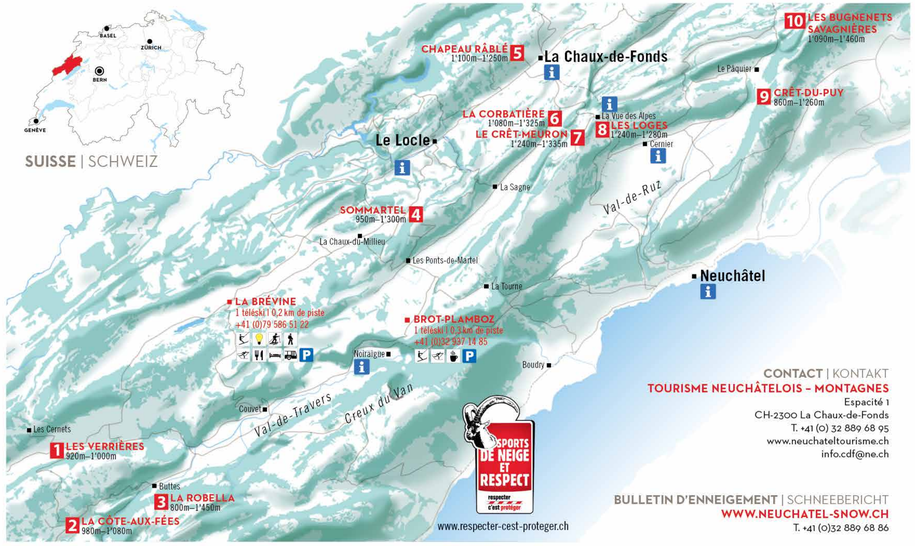


**CONTACT** | KONTAKT
**TOURISME NEUCHÂTELOIS – MONTAGNES**
Espacité 1
CH-2300 La Chaux-de-Fonds
T. +41 (0) 32 889 68 95
www.neuchateltourisme.ch
info.cdf@ne.ch

**BULLETIN D'ENNEIGEMENT** | SCHNEEBERICHT
**WWW.NEUCHATEL-SNOW.CH**
T. +41 (0)32 889 68 86

## SKI DE FOND | LANGLAUF

Carte disponible gratuitement dans les bureaux d'accueil de Tourisme neuchâtelois à Cernier, La Chaux-de-Fonds, La Vue des Alpes, Le Locle, Neuchâtel et Noiraigue ou sur le site :

Die Karte ist in den Neuenburger Verkehrsbüros in Cernier, La Chaux-de-Fonds, La Vue des Alpes, Le Locle, Neuenburg und Noiraigue kostenlos erhältlich, oder über die Webseite : **WWW.SKIDEFOND.CH**

| | | |
|---|---|---|
| Téléski / Skilift | Ski de randonnée / Skitouren | Hébergement / Unterkunft |
| Télésiège / Sessellbahn | Piste illuminée / Beleuchtete Piste | Arrêt de bus / Bushaltestelle; Gare / Bahnhof |
| Snowpark / Snowpark | Location de ski / Skivermietung | Parking / Parkplatz |
| Piste de luge / Schlittenpiste | Ecole de ski / snowboard / Schneesportschule | Bureau d'accueil touristique / Verkehrsbüro |
| Sentier raquettes / Schneeschuhpfad | Restauration / Verpflegung | Webcam / Webcam |
| Sentier pédestre hivernal / Winterwanderweg | Buvette / Snackbar | Route / Strasse; Piste facile / Leicht |
| Ski de fond / Langlauf | Salle de pique-nique / Picknickraum | Piste moyenne / Mittel; Piste difficile / Schwer |

## 1 LES VERRIÈRES
2 téléskis | 1 km de pistes | www.televerrieres.ch

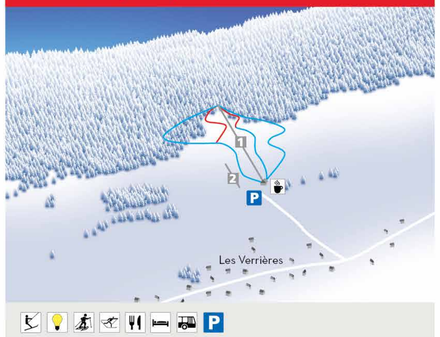


## 2 LA CÔTE-AUX-FÉES
1 téléski | 3 km de pistes | www.telelacoteauxfees.ch

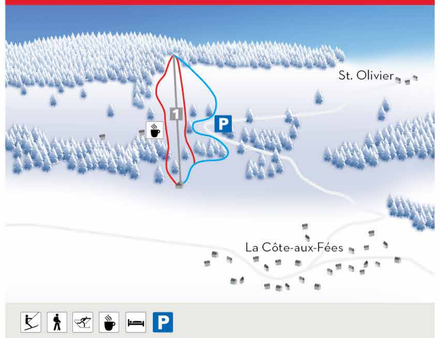


## 3 LA ROBELLA, BUTTES
1 télésiège | 3 téléskis | 20 km de pistes | www.robella.ch

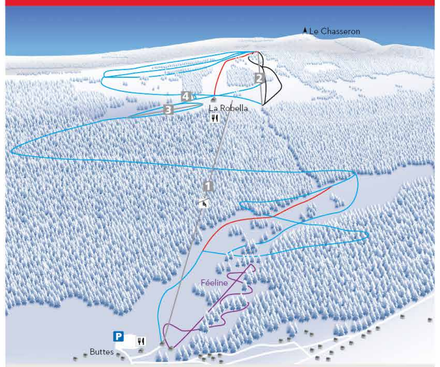


## 4 SOMMARTEL, LE LOCLE
2 téléskis | 3 km de pistes | www.teleski-sommartel.ch

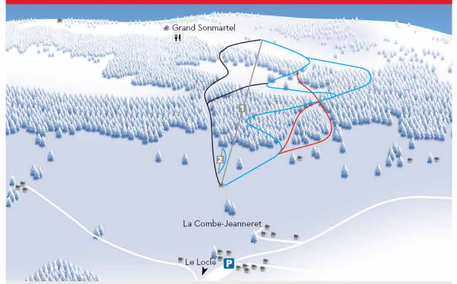


## 5 CHAPEAU RÂBLÉ, LA CHAUX-DE-FONDS
1 téléski | 3 km de pistes | T. +41 (0) 32 926 70 84

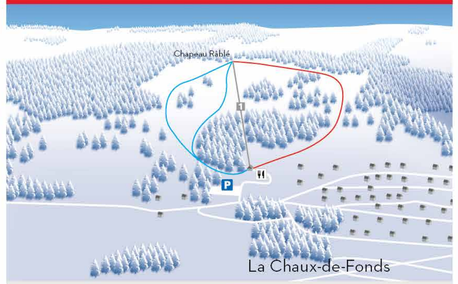


## 6 LA CORBATIÈRE
3 téléskis | 5 km de pistes | www.teleskilacorbatiere.ch

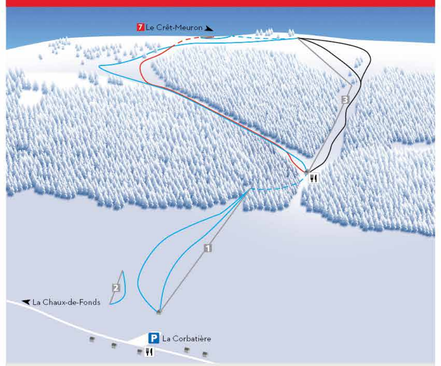


## 7 LE CRÊT-MEURON, LA VUE DES ALPES
1 téléski | 2 km de pistes | www.cret-meuron.ch

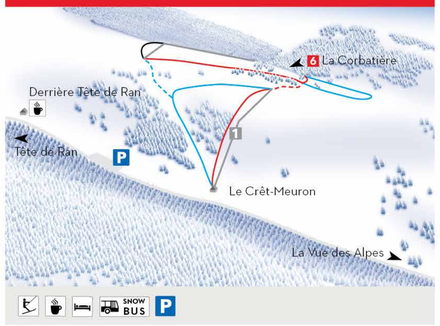


## 8 LES LOGES
2 téléskis | 0,2 km de pistes | facebook.com/teleskidesloges

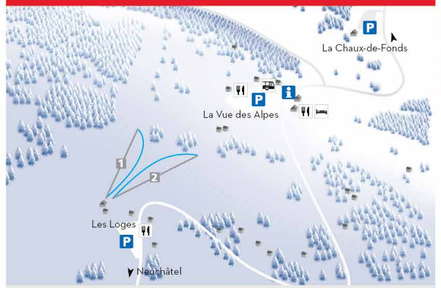


## 9 CRÊT-DU-PUY, LE PÂQUIER
2 téléskis | 10 km de pistes | www.cretdupuy.com

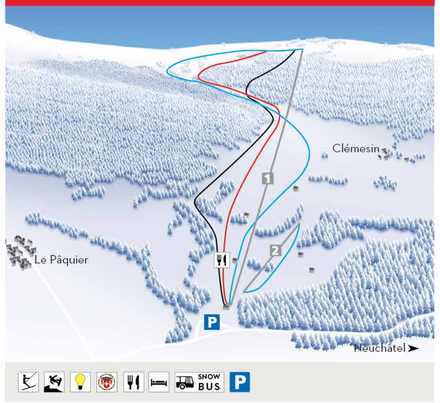


## 10 LES BUGNENETS – SAVAGNIÈRES
8 téléskis | 30 km de pistes | www.chasseral-snow.ch

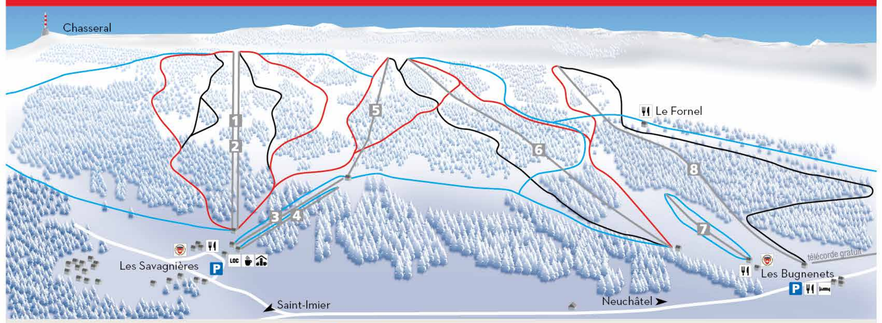


JURA TROIS-LACS DREI-SEEN-LAND

PAYS DE NEUCHÂTEL

PARCOURS RAQUETTES
ET SENTIERS PEDESTRES HIVERNAUX
SCHNEESCHUHPARCOURS
UND WINTERWANDERWEGE

# PAYS DE NEUCHÂTEL

## PARCOURS RAQUETTES ET SENTIERS PÉDESTRES HIVERNAUX
SCHNEESCHUH-PARCOURS UND WINTERWANDERWEGE

### BUREAU D'ACCUEIL | INFORMATIONSBÜRO
**LA VUE DES ALPES**

i+LOC

Lundi-vendredi : 10h-12h15 et 13h-16h30
Samedi et dimanche : 10h-17h
Location d'équipements de ski de fond, backcountry et raquettes à neige.
Fermeture du bureau si les conditions d'enneigement sont insuffisantes.

Montag - Freitag: 10:00 bis 12:15 Uhr und 13:00 bis 16:30 Uhr
Samstag und Sonntag: 10:00 bis 17:00 Uhr
Vermietung von Langlauf-, Backcountry- und Schneeschuh-Ausrüstungen
Bei ungenügenden Schneeverhältnisse ist unser Büro geschlossen.

T. +41 (0) 32 889 68 86
www.neuchateltourisme.ch

### BULLETIN D'ENNEIGEMENT | SCHNEEBERICHT
**WWW.NEUCHATEL-SNOW.CH**

### LIAISONS RAQUETTES
SCHNEESCHUHVERBINDUNGEN

| | |
|---|---|
| Tête de Ran - La Corbatière | 3,0 km |
| La Baume - Les Hauts-Geneveys | 2,0 km |
| La Chaux d'Amin - La Clochette | 6,5 km |

## RAQUETTES
SCHNEESCHUHE

### 1. LES CERNETS
**7,6 KM** | 2h30 | 193 m | 193 m
Hôtel des Cernets

### 2. LES VERRIÈRES – LES CERNETS
**2,1 KM** | 1h00 | 209 m | 2 m
Terrain de football – Hôtel des Cernets

### 3. BUTTES – LE CHASSERON
**5,8 KM** | 3h00 | 869 m | 43 m
Télésiège

### 4. LA ROBELLA – LE CHASSERON
**4,3 KM** | 1h50 | 402 m | 20 m
Buttes

### 5. LA ROBELLA – LES PREISETTES
**7,0 KM** | 2h20 | 234 m | 234 m
Buttes

### 6. LA BRÉVINE – LE MONT CHÂTELEU
**4,3 KM** | 1h40 | 308 m | 55 m
Magasin Sibéria Sport – Vieux Châteleu (2,7)

### 7. LA BRÉVINE – LES GEZ
**3,1 KM** | 1h00 | 99 m | 99 m
Eglise – Les Gez (2)

### 8. LA BRÉVINE – MEIX LAGOR
**5,2 KM** | 2h00 | 238 m | 177 m
Magasin Sibéria Sport

### 9. LA CHAUX-DU-MILIEU – LE PRÉVOUX
**3,3 KM** | 1h05 | 85 m | 86 m
Auberge du Vieux-Puits – Auberge du Prévoux

### 10. LE GRAND SONMARTEL
**3,6 KM** | 1h10 | 105 m | 109 m
Auberge du Grand-Sommartel – Petit Sonmartel (1,7)

### 11. LA COMBE-JEANNERET – LE GRAND SONMARTEL
**2,3 KM** | 1h05 | 234 m | 36 m
Auberge du Grand-Sommartel

### 12. LE LOCLE – LA GRANDE-JOUX
**9,2 KM** | 3h10 | 345 m | 202 m
Patinoire – Grand Sommartel (4,6) – Petit Sonmartel (6,2) – La Petite-Joux (7,1)

### 13. LE LOCLE – COL DES ROCHES
**1,7 KM** | 0h30 | 30 m | 30 m
Terrain de football – Le Col des Roches (0,9 km)

### 14. LE LOCLE – LA SAGNE (CENTRE DU VILLAGE)
**8,2 KM** | 3h00 | 372 m | 365 m
Patinoire – Grand Sonmartel (4)

### 15. LE LOCLE – LA CHAUX-DE-FONDS (SOMBAILLE)
**10,2 KM** | 3h25 | 308 m | 284 m
Château des Monts – Le Maillard (5,5)

### 16. LA SAGNE – LA CORBATIÈRE
**11,7 KM** | 3h45 | 249 m | 249 m
Gare – La Corbatière (7,5)

### 17. LA TOURNE – ROCHERS DE TABLETTES
**1,3 KM** | 0h40 | 135 m | 8 m
Parking

### 18. TÊTE DE RAN (PARCOURS ÉCOLE)
**2,4 KM** | 0h045 | 58 m | 58 m
Derrière Tête de Ran (1,5)

### 19. LA VUE DES ALPES – TÊTE DE RAN (NORD)
**5,7 KM** | 2h00 | 215 m | 215 m
Tête de Ran (3,3)

### 20. LA VUE DES ALPES – TÊTE DE RAN (SUD)
**5,6 KM** | 2h05 | 242 m | 242 m
Tête de Ran (2,6)

### 21. LA VUE DES ALPES – LE MONT D'AMIN
**6,9 KM** | 2h15 | 213 m | 213 m
Le Mont d'Amin (1,7)

### 22. LES BUGNENETS – SAVAGNIÈRES
**6,8 KM** | 2h15 | 188 m | 188 m
Plan Marmet – La Clochette (3,5) – Le Creux Joly (5)

## SENTIERS PÉDESTRES
WANDERWEGE

### A. LA CÔTE-AUX-FÉES
**2,2 KM** | 0h45 | 65 m | 65 m
Entre deux Bolles

### B. LA BRÉVINE – LAC DES TAILLÈRES – BÉMONT
**11,4 KM** | 3h30 | 162 m | 162 m
Magasin Sibéria Sport – Lac des Taillères (2,1) – Chez Bichon (5,1)

### C. LE CERNEUX-PÉQUIGNOT
**4,3 KM** | 1h25 | 110 m | 110 m
Centre du village

### D. LA CHAUX-DU-MILIEU
**1,3 KM** | 0h25 | 14 m | 25 m
Auberge du Vieux-Puits – La Clef d'Or

### E. LES PONTS-DE-MARTEL
**3,3 KM** | 1h00 | 27 m | 23 m
Centre sportif – Les Petits-Ponts

### F. LA TOURNE – ROCHERS DE TABLETTES
**1,6 KM** | 0h40 | 130 m | 7 m
Parking

### G. LA SAGNE – LA CORBATIÈRE
**4,7 KM** | 1h25 | 71 m | 6 m
Gare – Gare

### H. LA VUE DES ALPES – TÊTE DE RAN
**5,4 KM** | 1h45 | 138 m | 138 m
Tête de Ran (2,4) – Derrière Tête de Ran (3,9)

### I. LA CHAUX-DE-FONDS (POUILLEREL)
**0,9 KM** | 0h20 | 7 m | 13 m
Route des Eplatures-Jaune

### J. LA CHAUX-DE-FONDS (LES ARÊTES)
**0,9 KM** | 0h20 | 33 m | 4 m
Piscine des Arêtes

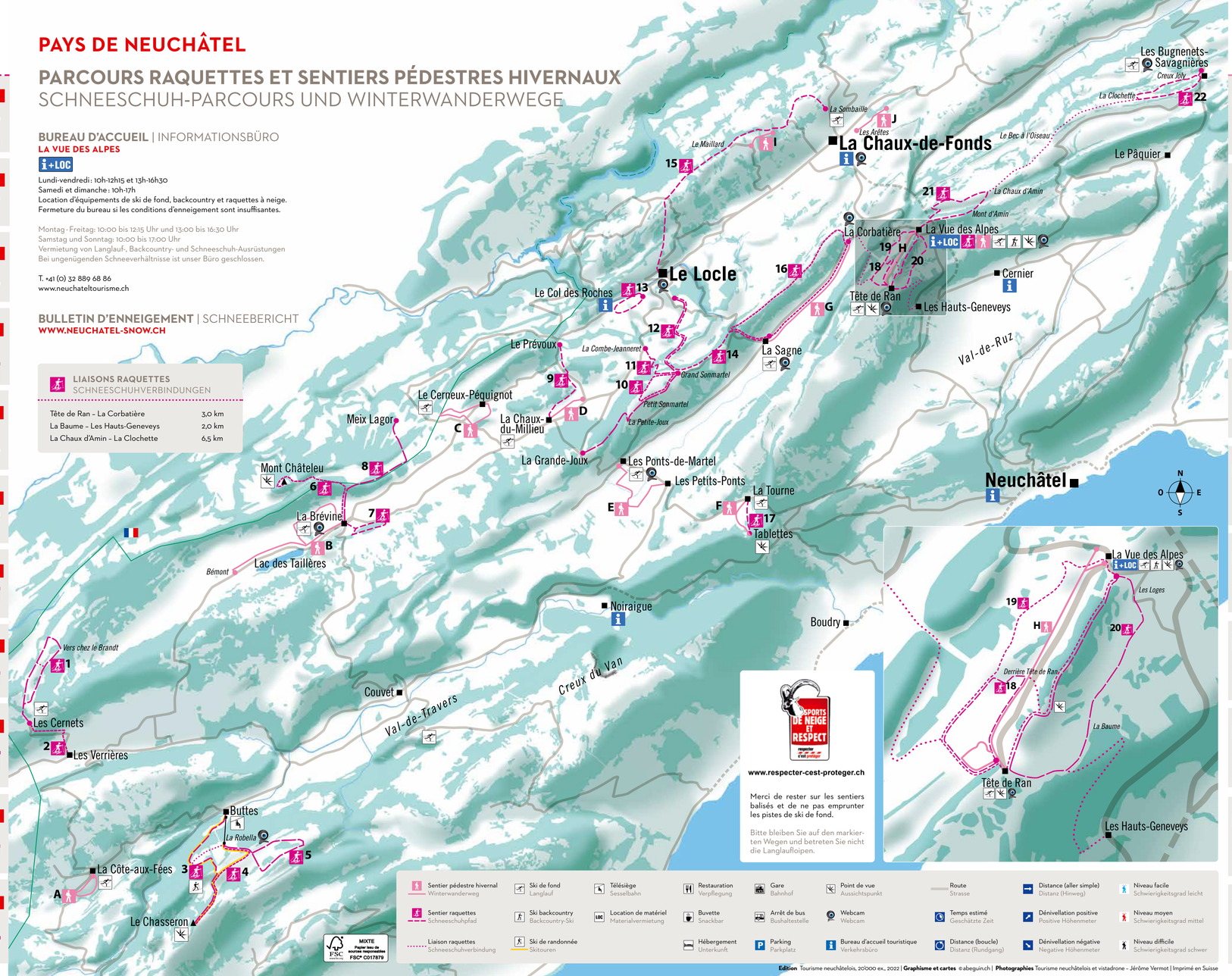


**Edition** Tourisme neuchâtelois, 20'000 ex., 2022 | **Graphisme et cartes** © abeguin.ch | **Photographies** Tourisme neuchâtelois et vistadrone - Jérôme Vermot | Imprimé en Suisse