

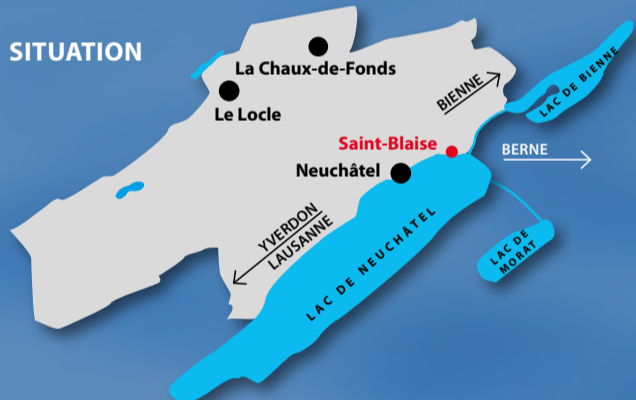


Balade des 12 fontaines au fil du Ruau

SAINT-BLAISE



SITUATION



TRANSPORTS PUBLICS

Accès aisé par bus, train et bateau.

Bus: TN (Transports publics du Littoral neuchâtelois) > lignes 1 et 7

Train: Gare CFF > ligne Neuchâtel-Bienne

Gare BLS St-Blaise - Lac > ligne Neuchâtel - Berne et Neuchâtel - Morat - Fribourg

Bateau: LNM Lignes Neuchâtel - La Sauge - Morat et Morat - Neuchâtel - Ile St-Pierre - Bienne

SAINT-BLAISE EN BREF

Population: 3'256 habitants fin 2011

Altitude: 443 m

Superficie: 887 ha

BALADE DES 12 FONTAINES AU FIL DU RUAU

Le Ruau, gros ruisseau limpide, jamais tari, est à l'origine de l'implantation du village de Saint-Blaise.

Dr Olivier Clottu,

"Les anciens moulins de Saint-Blaise et autres engins"

Editions de la Commission du 3 Février, 1979

Fontaine la plus ancienne: fontaine de la rue du Temple, 1642

Fontaines les plus récentes: bas de Creuze et Pré Brenier (1991), Millénaire - Mario Botta (2011)

Fontaine la plus photographiée: fontaine du moulin du Haut (1770) et fontaine du Millénaire - Mario Botta (2011)

Fontaine la plus neuchâteloise: fontaine du Centenaire de la République aux Fourches

Fontaines rappelant les premiers métiers des habitants de Saint-Blaise: fontaines de la ruelle Crible (statue du pêcheur), 1770 et fontaine de la Pinte Dardel (statue du vigneron), 1770

Fontaines rappelant les premiers métiers des habitants de Saint-Blaise: fontaines de la ruelle Crible (statue du pêcheur), 1770 et fontaine de la Pinte Dardel (statue du vigneron), 1770

Fontaines rappelant les premiers métiers des habitants de Saint-Blaise: fontaines de la ruelle Crible (statue du pêcheur), 1770 et fontaine de la Pinte Dardel (statue du vigneron), 1770

Fontaines rappelant les premiers métiers des habitants de Saint-Blaise: fontaines de la ruelle Crible (statue du pêcheur), 1770 et fontaine de la Pinte Dardel (statue du vigneron), 1770

Fontaines rappelant les premiers métiers des habitants de Saint-Blaise: fontaines de la ruelle Crible (statue du pêcheur), 1770 et fontaine de la Pinte Dardel (statue du vigneron), 1770

Fontaines rappelant les premiers métiers des habitants de Saint-Blaise: fontaines de la ruelle Crible (statue du pêcheur), 1770 et fontaine de la Pinte Dardel (statue du vigneron), 1770

Fontaines rappelant les premiers métiers des habitants de Saint-Blaise: fontaines de la ruelle Crible (statue du pêcheur), 1770 et fontaine de la Pinte Dardel (statue du vigneron), 1770

Fontaines rappelant les premiers métiers des habitants de Saint-Blaise: fontaines de la ruelle Crible (statue du pêcheur), 1770 et fontaine de la Pinte Dardel (statue du vigneron), 1770

Fontaines rappelant les premiers métiers des habitants de Saint-Blaise: fontaines de la ruelle Crible (statue du pêcheur), 1770 et fontaine de la Pinte Dardel (statue du vigneron), 1770

Fontaines rappelant les premiers métiers des habitants de Saint-Blaise: fontaines de la ruelle Crible (statue du pêcheur), 1770 et fontaine de la Pinte Dardel (statue du vigneron), 1770

Fontaines rappelant les premiers métiers des habitants de Saint-Blaise: fontaines de la ruelle Crible (statue du pêcheur), 1770 et fontaine de la Pinte Dardel (statue du vigneron), 1770

Fontaines rappelant les premiers métiers des habitants de Saint-Blaise: fontaines de la ruelle Crible (statue du pêcheur), 1770 et fontaine de la Pinte Dardel (statue du vigneron), 1770

Fontaines rappelant les premiers métiers des habitants de Saint-Blaise: fontaines de la ruelle Crible (statue du pêcheur), 1770 et fontaine de la Pinte Dardel (statue du vigneron), 1770

Fontaines rappelant les premiers métiers des habitants de Saint-Blaise: fontaines de la ruelle Crible (statue du pêcheur), 1770 et fontaine de la Pinte Dardel (statue du vigneron), 1770

Fontaines rappelant les premiers métiers des habitants de Saint-Blaise: fontaines de la ruelle Crible (statue du pêcheur), 1770 et fontaine de la Pinte Dardel (statue du vigneron), 1770

Fontaines rappelant les premiers métiers des habitants de Saint-Blaise: fontaines de la ruelle Crible (statue du pêcheur), 1770 et fontaine de la Pinte Dardel (statue du vigneron), 1770

Fontaines rappelant les premiers métiers des habitants de Saint-Blaise: fontaines de la ruelle Crible (statue du pêcheur), 1770 et fontaine de la Pinte Dardel (statue du vigneron), 1770

Fontaines rappelant les premiers métiers des habitants de Saint-Blaise: fontaines de la ruelle Crible (statue du pêcheur), 1770 et fontaine de la Pinte Dardel (statue du vigneron), 1770

Gros ruisseau limpide, le Ruau de Saint-Blaise est à l'origine de l'implantation du village. Les roues de ses moulins tournaient certainement déjà en 1011 lorsqu' Arens, premier nom de Saint-Blaise, apparaît dans l'histoire.

Depuis 1642, année de construction de la fontaine de la rue du Temple, ses habitants ont implanté 12 fontaines sur le fil du Ruau; la 12^e, dessinée par le célèbre architecte tessinois Mario Botta, a été réalisée, en 2011, pour marquer de manière durable le Millénaire de Saint-Blaise.

Utiles autrefois à la prise d'eau potable, à l'abreuvement du bétail, à la lessive publique, à former une réserve d'eau en cas d'incendie, ces fontaines constituent un vrai patrimoine.

Restaurées, ornées, décorées, fleuries, elles vous invitent désormais à la plus agréable des balades.

Les 12 fontaines... en quelques mots



Fontaine du Millénaire - Mario Botta
2011

Construite pour marquer de manière durable le Millénaire de Saint-Blaise, cette fontaine a été réalisée sur la base d'un concept offert généreusement par Mario Botta.

Jamais tari, le Ruau est à l'origine de l'implantation du village. Au cours de plus de dix siècles, sa force motrice a actionné les roues de plusieurs moulins.

Au moulin du haut, jusqu'à trois roues ont entraîné ses meules. L'œuvre symbolise ainsi toute l'histoire de Saint-Blaise, histoire qui s'unit à l'art de l'architecte tessinois.




Fontaine de l'Hôtel communal
1839

Fontaine en forme de demi-lune, au goulot planté dans la bouche d'un personnage, cette fontaine se situait primitivement en face de l'entrée de l'Hôtel communal.



Fontaine de la ruelle Crible
1770

Appelée à l'origine fontaine de la Croix-Blanche (devenu Hôtel de la Croix-Fédérale), cette fontaine fut déplacée en 1811 à son emplacement actuel. Son cartouche porte les chiffres 17 et 70, séparés par l'anille (âme motrice de roue d'un moulin), devenu l'emblème de la Commune de Saint-Blaise. Sa chèvre est surmontée par la statue du Pêcheur réalisée en 1948 par le sculpteur François Robert.



Fontaine de la rue du Temple
1642

Plus ancienne fontaine de Saint-Blaise, elle porte sur son bassin les initiales d'Elie Bugnot, lieutenant de la Châtellenie de Thielle. Sa chèvre est ornée d'une colonne corinthienne sommée d'un monde (emblème héraldique de la famille Bugnot) et d'une croix.

La Fontaine du millénaire



Une fontaine pour le "millénaire" de Saint-Blaise

Le projet désigne une fontaine interprétant symboliquement l'histoire de Saint-Blaise, avec une nouvelle représentation des moulins, qui, des hauts, ont traversé l'entier du village, pour

rejoindre le lac. Une façon de rappeler aux générations futures la commémoration du millénaire en lien avec les valeurs de l'identité de ce territoire.

Mario Botta
Mars 2011

Saint-Blaise fut appelé Arens jusqu'au 13^e siècle. Lorsqu'apparut, dans l'histoire, en 1011, le nom d'Arens, les roues de ses moulins devaient déjà tourner sur le Ruau.

Le plus important des moulins de Saint-Blaise - le moulin du Haut - connu jusqu'à la présence de trois roues accolées à sa façade principale: deux pour le grain et une pour l'huilerie aux 18^e et 19^e siècles.



Les moulins appartenait au seigneur du pays. Les habitants étaient astreints à y moudre leur blé. Ils étaient "incontournables" comme on dit aujourd'hui.

Le Ruau, ses moulins revisités par Mario Botta pour le millénaire de Saint-Blaise, c'est toute l'histoire de Saint-Blaise qui, en 2011, va s'unir à l'art de l'architecte tessinois.




Le moulin du haut, huile de Jules Jacot-Guillarmod, 1871

La fontaine dessinée par Mario Botta, utilisant l'eau du Ruau, est constituée de trois roues à augets construites en corten, un métal de couleur rouille. Elle symbolise l'histoire de Saint-Blaise, des roues de ses moulins et de ses autres engins (foule, filature et rebatte) qui ont utilisé la force motrice de ce ruisseau pendant plus de 1000 ans. Elle agrémente, pour chacun, le paysage du bord du lac si prisé des promeneurs.




Fontaine du bas de Creuze
1991

Succédant à une ancienne fontaine, citée en 1894, elle fut reconstruite en 1991 sur la base de plans établis par l'architecte Jean-Louis Béguin (1924-1999), d'Auvergnier, qui n'a pas omis de reconstruire la planche utile aux lavandières d'autrefois.



Fontaine du Moulin du Haut
1770

Présentée avec la demeure du moulin du Haut et sa ou ses roues, cette fontaine apparaît sur nombre d'œuvres d'artistes et de photographies. Déplacée plus d'une fois, placée même sous un auvent, elle a retrouvé sa place initiale en 1979 lors de la reconstitution de la roue du moulin.



Fontaine de la Filature
1770

Cette fontaine doit son nom à la présence d'un fleur de laine établi dans un bâtiment proche de la fontaine. Au-dessus de celle-ci, le Ruau est surmonté de deux blocs de tuf créés par le ruissellement de l'eau calcaire du chenal de la foule (fabrique de draps) présente à cet endroit de 1522 jusque vers 1750.



Fontaine de la Pinte Dardel
1770

Située à proximité de la demeure de Louis Dardel, dans laquelle se trouvait le Restaurant du Tilleul, fermé en 2006, cette fontaine est, à l'instar de celle de la ruelle Crible, ornée d'une sculpture du Vigneron réalisée, en 1948, par François Robert.




Fontaine de Mureta
1890

Implantée à proximité de la Maison de la Dîme, une des belles demeures historiques de Saint-Blaise (re)construite en 1581, restaurée en 1989, cette fontaine est la dernière à assurer la double fonction; son grand bassin servant à l'abreuvement du bétail, son petit bassin à la lessive publique.



Fontaine du Pré Brenier
1991

Fontaine aménagée lorsque la Commune fit l'acquisition de la partie nord du Pré Brenier; ses bassins proviennent de l'ancienne ferme Hausse-ner complétés par une chèvre moderne en métal.



Fontaine du Sauvage
1847

Cette fontaine doit son nom à l'auberge du Sauvage située sur l'ancienne route Neuchâtel-Bienne. Cette hôtellerie, ouverte en 1731, fermée vers 1860, tenait lieu de relais pour les attelages, l'unique bassin de la fontaine permettant l'abreuvement des chevaux.



Fontaine du Centenaire de la République
1911

Les autorités de Saint-Blaise ont tenu à commémorer le 100^e anniversaire de la République neuchâteloise, en 1948, par la construction de la fontaine des Fourches, lieu apprécié. Elles firent aussi réaliser, dans la foulée, les statues qui ornent les fontaines de la ruelle Crible et de la Pinte Dardel.

Hors "Balade"



Fontaine ronde, placée au carrefour des chemins des Carrières, des Deleynes et des Vignerons, elle se trouve implantée à un des plus remarquables points de vue sur le village.



Pont du CPMB
Installé en 2011, sur la Ruau, ce pont a été réalisé par des apprentis en constructions métalliques et soudeurs du CPMB, Centre professionnel des métiers du bâtiment, à Colombier.

La "Balade des 12 fontaines au fil du Ruau" a été réalisée à l'initiative de la Commission du 3 Février par la Commune de Saint-Blaise, avec la collaboration du Groupe nature, de l'Association de parents, de l'École primaire, de l'Association des commerçants et indépendants de Saint-Blaise, du Centre professionnel des métiers du bâtiment, à Colombier, de l'École des métiers et de la terre et de la nature, à Cernier, ainsi que d'entreprises de génie civil et de paysagistes de la région.

Editeur: Commission du 3 Février, Saint-Blaise
Design, photographies, illustrations: >graffiti-communication.ch
Photographies: Anne-Marie Ingold



Balade des 12 fontaines au fil du Ruau

SAINT-BLAISE



13 Fontaine ronde et point de vue



Parcours : 850 mètres
Dénivellation : 80 mètres

La "Balade des 12 fontaines au fil du Ruau"
Suivre les flèches



● ● ● Accès à la fontaine ronde et point de vue

- Gare
- Plage
- Débarcadère
- Place de pique-nique
- Port
- Place de jeu
- Point de vue



6 Fontaine du Moulin du Haut



5 Fontaine du bas de Creuze



4 Fontaine de la rue du Temple



3 Fontaine de la ruelle Crible



2 Fontaine de l'Hôtel communal



1 Fontaine du millénaire



12 Fontaine du centenaire de la République



11 Fontaine du Sauvage



10 Fontaine du Pré Brenier



9 Fontaine de Mureta



8 Fontaine de la Pinte Dardel



7 Fontaine de la Filature