

PARADIS DU VÉLO ET DU E-BIKE  
FAHRRAD- UND E-BIKE-PARADIES  
CYCLING AND E-BIKING PARADISE



www.NEUCHATELTOURISME.ch



**Au fil de nos lignes...**  
Explorons le canton de Neuchâtel et ses plus belles expériences en transports publics.  
www.transn.ch/au-fil-de-nos-lignes

LÉGENDES  
LEGENDEN  
LEGENDS

- Distance / Distanz / Distance
- Dénivellation positive / Positive Höhenmeter / Positive altitude difference
- Dénivellation négative / Negative Höhenmeter / Negative altitude difference
- Convient aux familles / Familienfreundlich / Family-friendly
- Parking / Parkplatz / Parking
- Niveau facile / Leichter Schwierigkeitsgrad / Easy-level
- Niveau moyen / Mittlerer Schwierigkeitsgrad / Moderate-level
- Niveau difficile / Schwere Schwierigkeitsgrad / Difficult-level
- Bateau / Schiff / Boat
- Funiculaire / Standseilbahn / Funicular
- Restaurant
- Hébergement / Unterkunft / Accommodation
- Panorama
- Office de tourisme / Tourismusbüro / Tourist office
- Vaut le détour / Geheimtipp / Insider's tip




La Suisse à vélo, itinéraires nationaux, régionaux & locaux  
Veloland Schweiz, nationale, regionale & lokale Routen  
Cycling in Switzerland, national, regional & local routes

E AUTOUR DU STYLE SAPIN  
RUND UM DEN STYLE SAPIN  
PINE STYLE TOUR



29 km, 456m, 456m

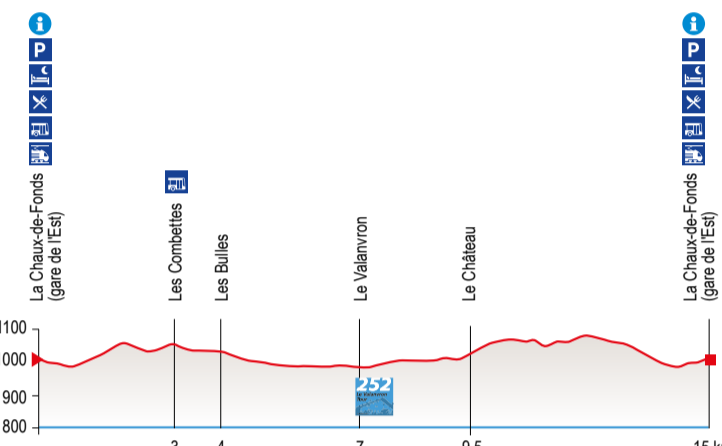


LA CHAUX-DE-FONDS  
Reconnu par l'Unesco pour sa valeur universelle exceptionnelle  
Anerkannt von der Unesco für seinen aussergewöhnlichen universellen Wert  
Recognized by Unesco for its exceptional universal value  
www.neuchateltourisme.ch

D VALANVYRON TOUR



15 km, 280m, 280m

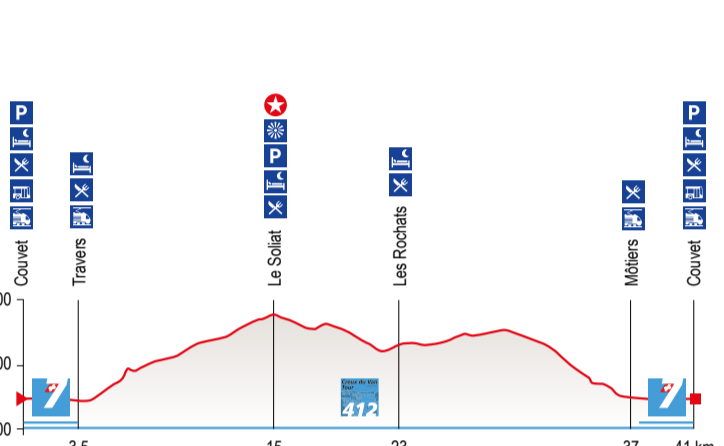


LE VALANVYRON  
Paysage jurassien typique  
Typische Jura-Landschaft  
Typical Jura landscape  
www.neuchateltourisme.ch

C CREUX DU VAN TOUR

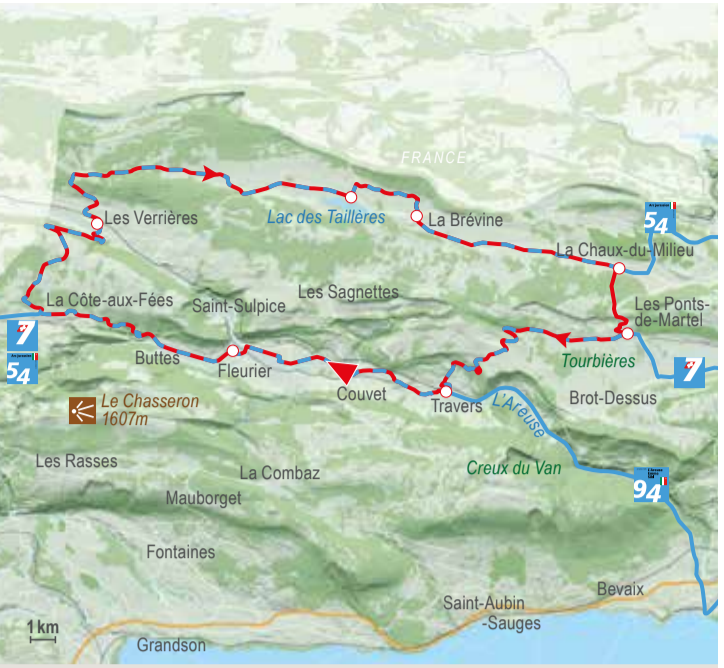


41 km, 980m, 980m

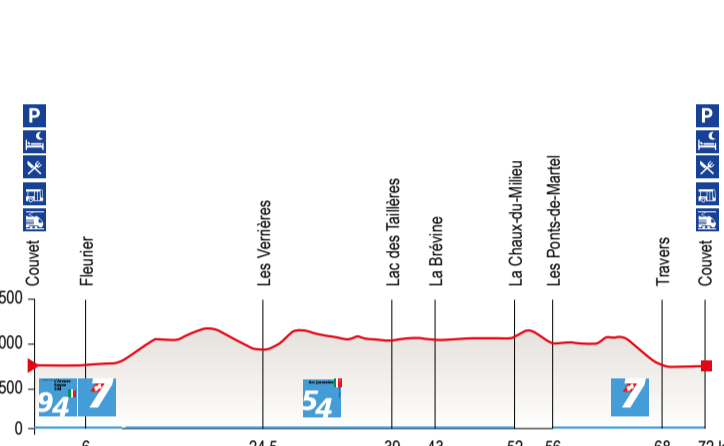


CREUX DU VAN  
Réserve naturelle et panorama 360°  
Naturschutzgebiet und 360° Panorama  
Nature Reserve and 360° panorama  
www.neuchateltourisme.ch/creuxduvan

B LA FÉE VERTE  
DIE GRÜNE FEE  
GREEN FAIRY



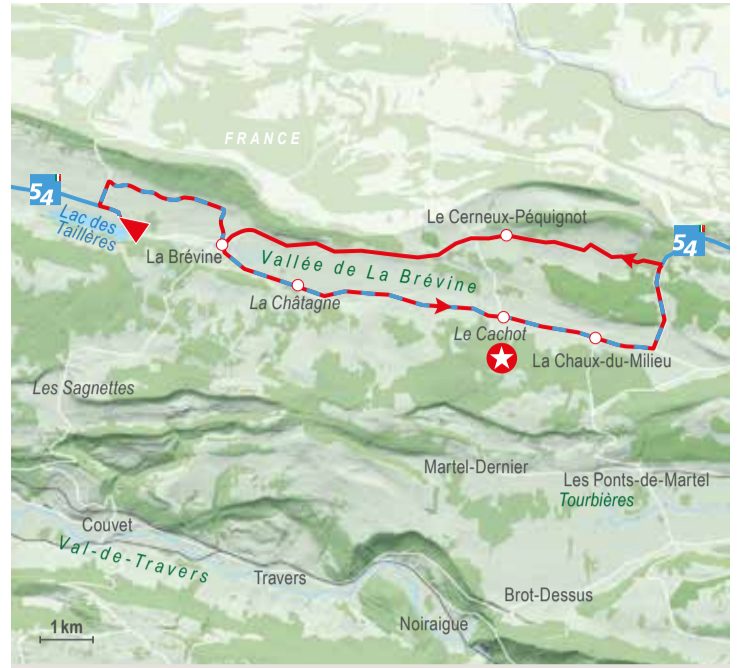
73 km, 1260m, 1260m



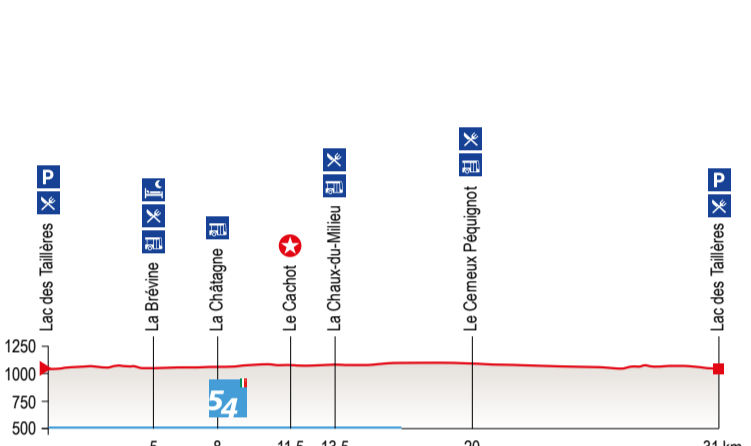
LES PONTS-DE-MARTEL  
Visite d'une fromagerie  
Besuch einer Käseerei  
Visit of a cheese factory  
www.fromagerie-les-martel.ch

MÔTIERS  
Maison de l'Absinthe  
Absinthe-Haus  
www.maison-absinthe.ch

A LA PETITE SIBÉRIE  
KLEIN SIBIRIEN  
LITTLE SIBERIA

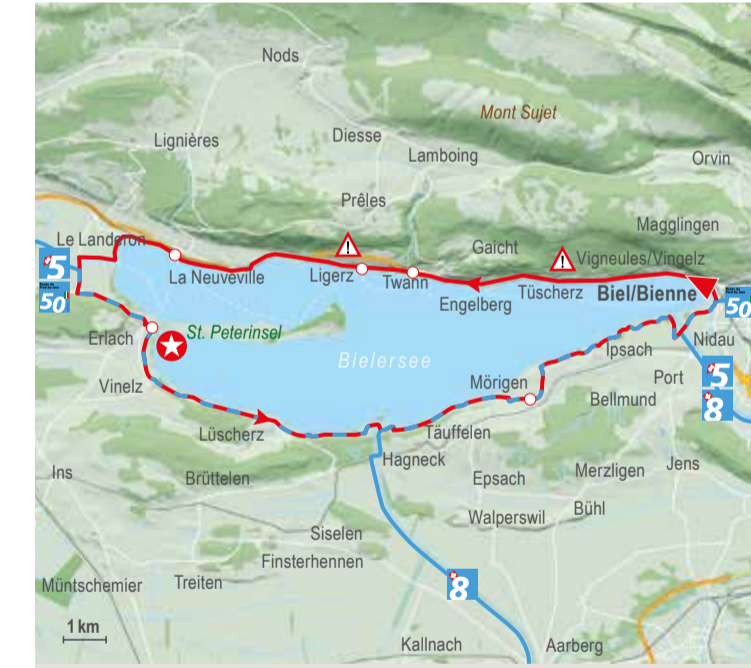


31 km, 280m, 280m

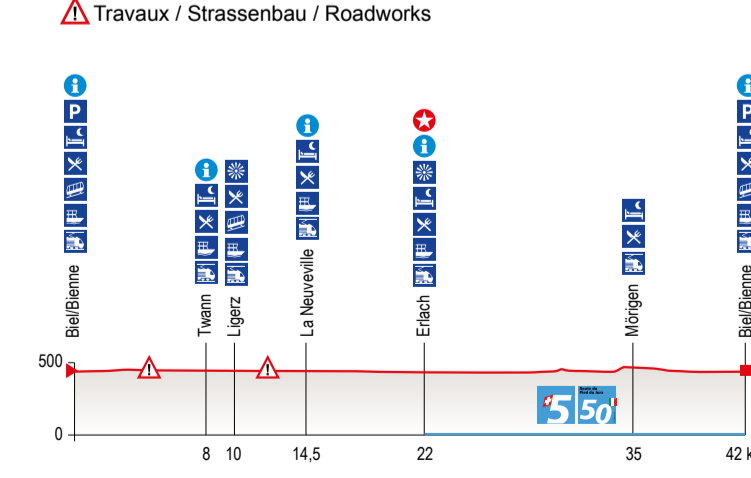


GRAND-CACHOT-DE-VENT  
Ferme neuchâtoise et musée  
Neuenburger Bauernhof und Museum  
Farmhouse "neuchâtoise" and museum  
www.grand-cachot.ch

K TOUR DU LAC DE BIENNE  
RUND UM DEN BIELERSEE  
AROUND LAKE OF BIEL



42 km, 180m, 180m



ÎLE ST-PIERRE | ST. PETERSINSEL | ST. PETER'S ISLAND  
LAC DE BIENNE | BIELERSEES | LAKE OF BIEL  
Tranquillité au cœur de la nature  
Ruhe im Herzen der Natur  
Quietness in the heart of nature  
www.biel-seeland.ch

J TOUR DU LAC DE MORAT  
RUND UM DEN MURTENSEE  
AROUND LAKE OF MORAT



28 km, 380m, 380m

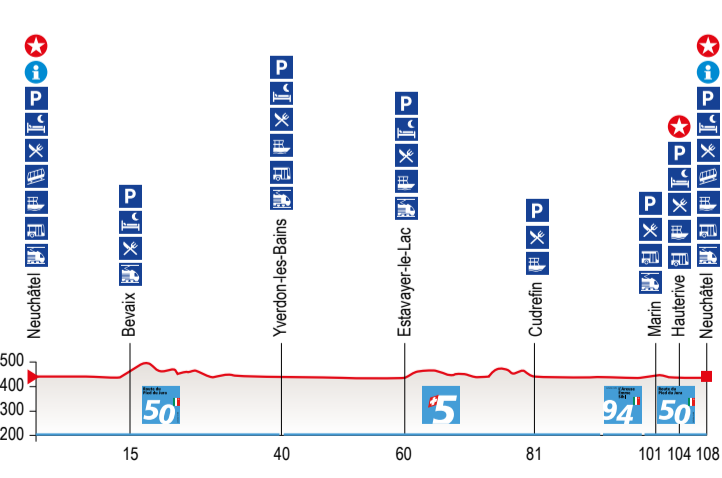


MORAT  
Vieille ville et remparts  
Altstadt und Stadtmauern / Old town and ramparts  
www.fribourgregion.ch

I TOUR DU LAC DE NEUCHÂTEL  
RUND UM DEN NEUENBURGERSEE  
AROUND LAKE OF NEUCHÂTEL



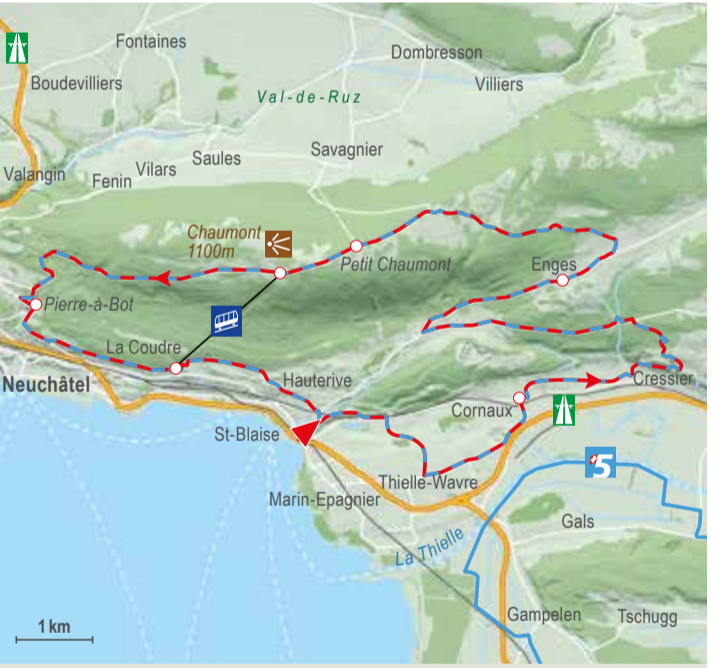
108 km, 726m, 726m




NEUCHÂTEL  
Château et vieille ville  
Schloss und Altstadt  
Castle and old town

HAUTERIVE  
Laténium, parc et musée d'archéologie  
Archäologiepark und Museum  
www.latenium.ch

H CHAUMONT TOUR

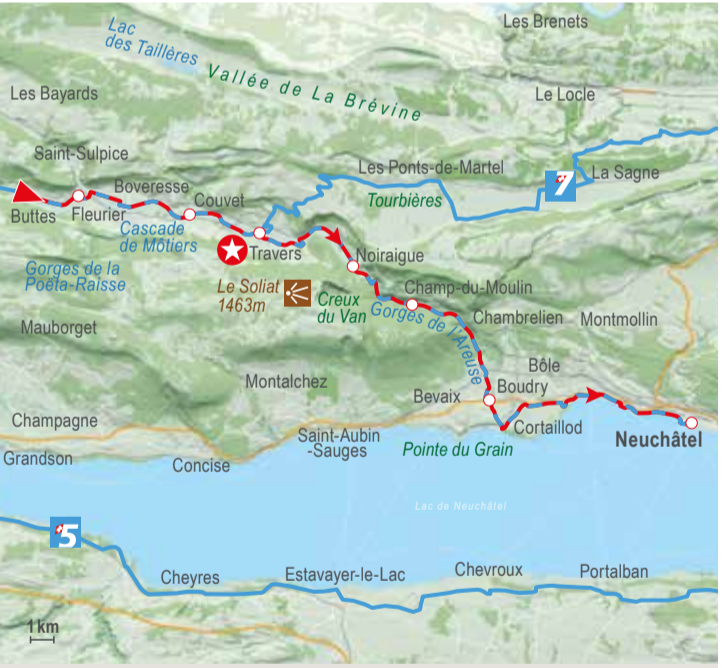


33 km, 1040m, 1040m




CHAUMONT  
Tour panoramique  
Panoramaturm / Panorama tower  
www.neuchateltourisme.ch/chaumont

G GORGES DE L'AREUSE  
AREUSE-SCHLUCHT  
AREUSE GORGES



42 km, 250m, 590m

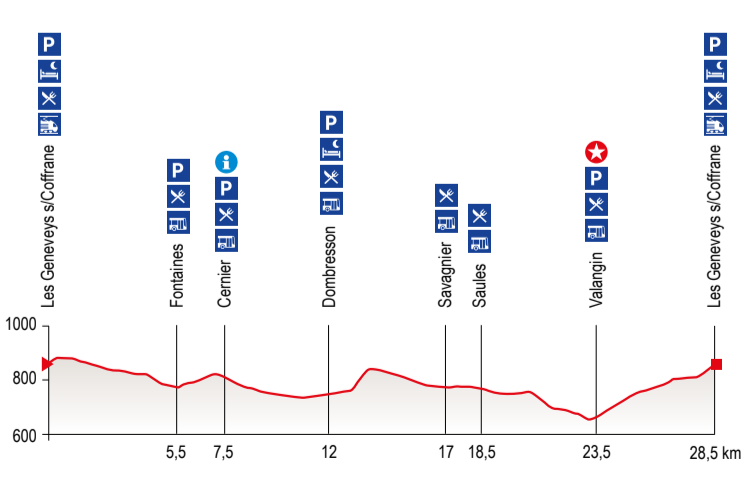


TRAVERS  
Mines d'asphalte  
Asphaltminen / Asphalt mines  
www.mines-asphalte.ch

F VAL-DE-RUZ TOUR



28,5 km, 420m, 420m

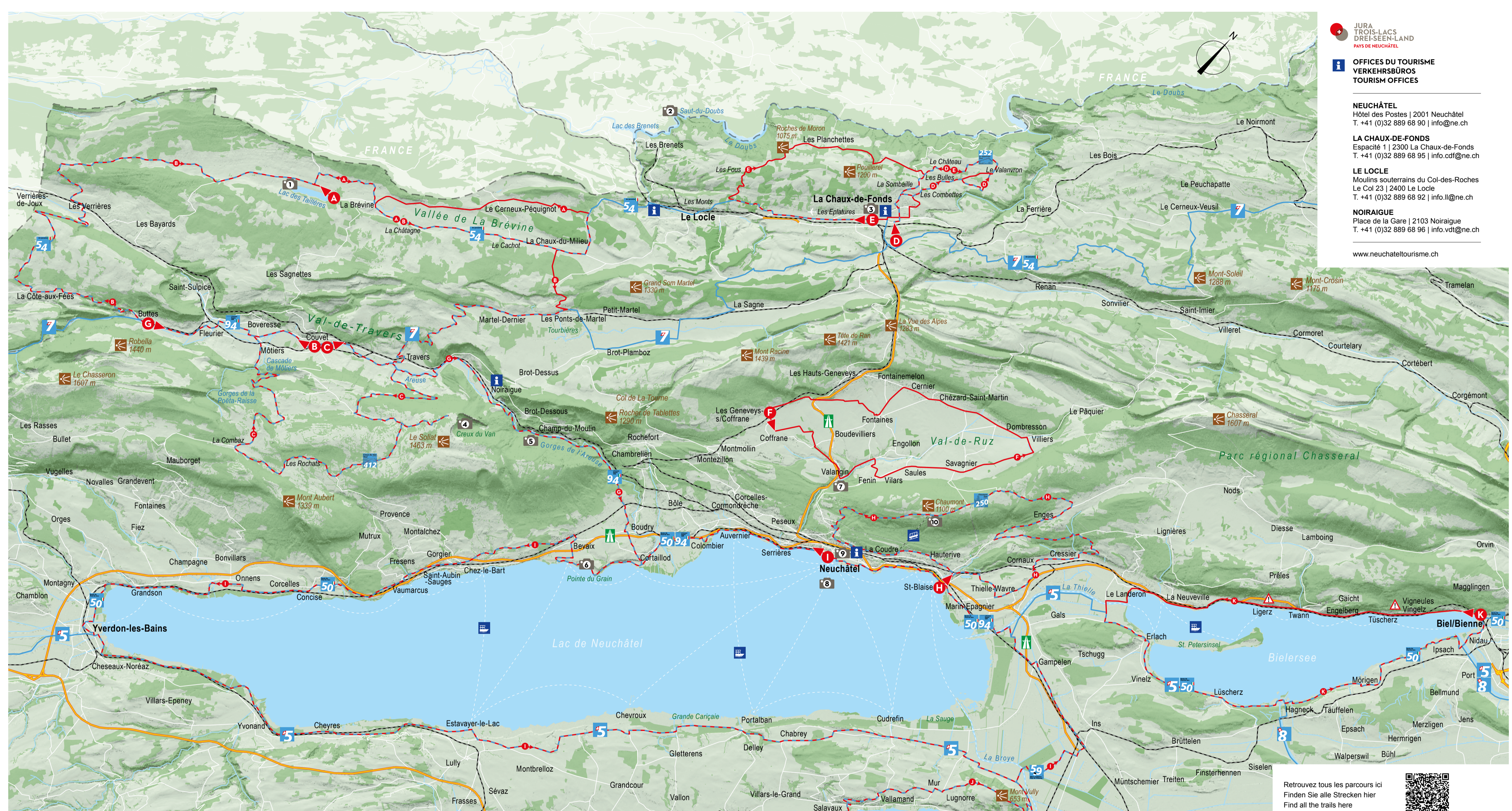


VALANGIN  
Château et Vieux Bourg  
Schloss und altes Dorf / Castle and old village  
www.chateau-de-valangin.ch





1 Lac des Tailières  
2 Saut-du-Doubs  
3 La Chaux-de-Fonds  
4 Creux du Van  
5 Gorges de l'Areuse  
6 Pointe du Grain  
7 Valangin  
8 Lac de Neuchâtel  
9 Neuchâtel  
10 Chaumont



**JURA**  
DREI-SEEN-LAND  
PAYS DE NEUCHÂTEL

**OFFICES DU TOURISME**  
VERKEHRSBÜROS  
TOURISM OFFICES

**NEUCHÂTEL**  
Hôtel des Postes | 2001 Neuchâtel  
T. +41 (0)32 889 68 90 | info@ne.ch

**LA CHAUX-DE-FONDS**  
Espace 1 | 2300 La Chaux-de-Fonds  
T. +41 (0)32 889 68 95 | info.cdf@ne.ch

**LE LOCLE**  
Moulin souterrain du Col-des-Roches  
Le Col 23 | 2400 Le Locle  
T. +41 (0)32 889 68 92 | info.ll@ne.ch

**NOIRAIGUE**  
Place de la Gare | 2103 Noiraigue  
T. +41 (0)32 889 68 96 | info.vdt@ne.ch

www.neuchatel tourism.ch

**LOCATION DE VÉLOS | VELOVERMIETUNG | BICYCLE RENTAL**

**BEVAIX**  
FRENETIC BIKES | Rue de Neuchâtel 13  
+41 (0)32 841 40 09

**BUTTES**  
PRO NEIGE | Place de l'Abbaye  
+41 (0)32 860 11 60 | proneige-sports.ch

**ROBELLA** | Place de l'Abbaye | +41 (0)32 862 22 22

**LA CHAUX-DE-FONDS**  
LA CHAUX-DE-FONDS ROULE | +41 (0)800 032 000 | velospot.info

**LE LOCLE**  
LELOCLE ROULE | +41 (0)32 889 68 92 | lelocleroule.ch

**NEUCHÂTEL**  
NEUCHÂTEL ROULE | +41 (0)32 717 77 74 | neuchatelroule.ch

**NOIRAIGUE**  
GOÛT ET RÉGION | Gare | +41 (0)32 864 90 64 | gout-region.ch/velo

**SAINT-BLAISE**  
CYCLES PROF LÜTHI | Bachelin 15  
+41 (0)32 753 33 30 | prof.ch

**RENT A BIKE** | rentabike.ch

Sous réserve de modification, se renseigner.  
Unter Vorbehalt eventueller Änderungen, bitte sich erkundigen.  
Subject to change, please inquire.

Retrouvez tous les parcours ici  
Finden Sie alle Strecken hier  
Find all the trails here



- Autoroute | Autobahn | Highway
- Voie ferrée | Zuglinie | Railway line
- Itinéraires vélo | Fahrradrouten | Bike routes
- Itinéraires SuisseMobile | SchweizMobil-Routen  
Switzerland mobility routes
- Routes | Strassen | Roads
- Horaire des trains | Zugfahrplan | Train schedule  
CFF.CH
- Horaire des bateaux | Schiffsfahrplan | Boat schedule  
LNM.CH | BSG.CH

0 2 km

**IMPRESSUM**  
Édition 20'000 exemplaires, Tourisme neuchâtelois, juin 2024  
Graphisme Amick Béguin, abeguini.ch  
Photos Patrice Schreyer (couverture), vincentbourrut.ch, retoduriet.com, François Ducommun, Matthias Taugwalder, Neuchâtel Rando, Suisse Tourisme Silvano Zelter  
Données cartographiques © 2020 SITN - www.ne.ch/sitn  
© www.openstreetmap.org/copyright | http://srtm.csi.cgiar.org/disclaimer