

# Rund um den Schwyberg



Schönheit:       
Schwierigkeit:       
Kondition:       
Popularität:

**Distanz:** 31.4 km

**Zeitbedarf:** 3½ h

**Aufstieg:** 1091 m

**Abstieg:** 1091 m

**Höchster Punkt:** 1486 m.ü.M.



**Region:** Schwarzsee

**Startpunkt:** Plaffeien, Kirche

## Tourenbeschreibung

Abwechslungsreiche Tour, viele Abschnitte auf Strassen oder Waldwegen. Lange, aber angenehme Auffahrt bis zum Pass zwischen La Patta und Fuchses Schwyberg (1475 m.ü.M.). Schöner Singletrail zwischen Schwarzsee und Geissalpbrügg. Rückkehr nach Plaffeien über Gmeindwald.

## Orte an der Route

Plaffeien - Undere Tatüre - Col de la forêt Philipona - Schwarzsee Bad - Schwarzsee - Geissalpbrügg - Plaffeien

## Hinweis(e)

Die Abfahrt in Richtung Schwarzsee ist häufig sehr nass und stellenweise «matschig». Bei trockenem Wetter fahren. Ab Geissalpbrügg kann der erneute Anstieg bei der Rückfahrt über die Kantonsstrasse vermieden werden.

Verpflegungsmöglichkeiten:

Schwarzsee, Zollhaus

## Siehe auch

FRIBOURG REGION

Information

CP 1560

CH-1701 Fribourg

Tel: +41 (0)26 407 70 20

E-Mail: [information@fribourgregion.ch](mailto:information@fribourgregion.ch)

Internet: [www.fribourgregion.ch](http://www.fribourgregion.ch)

Schwarzsee Tourismus

Schwarzseestrasse 212

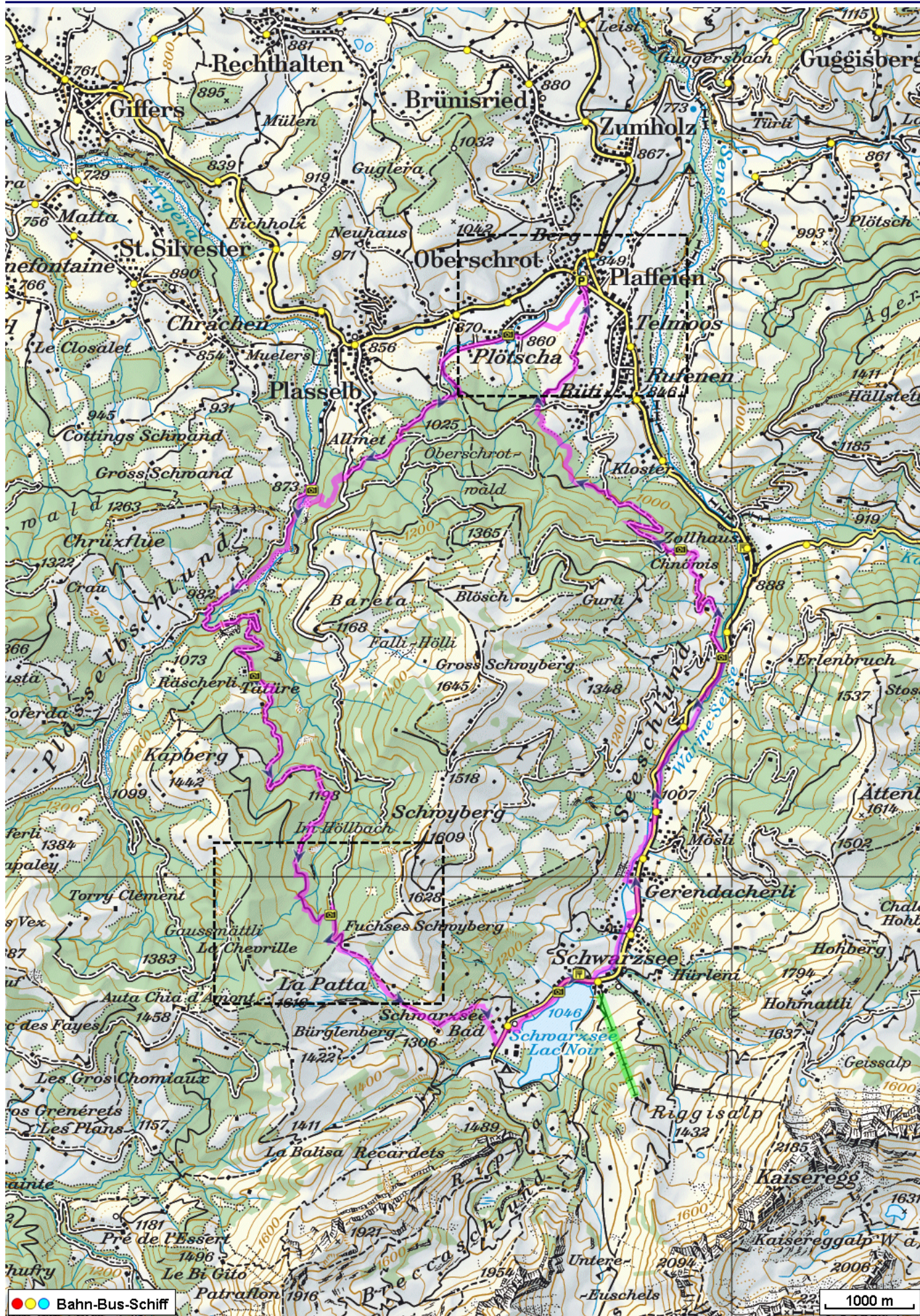
CH-1716 Schwarzsee

Tel: +41 (0)26 412 13 13

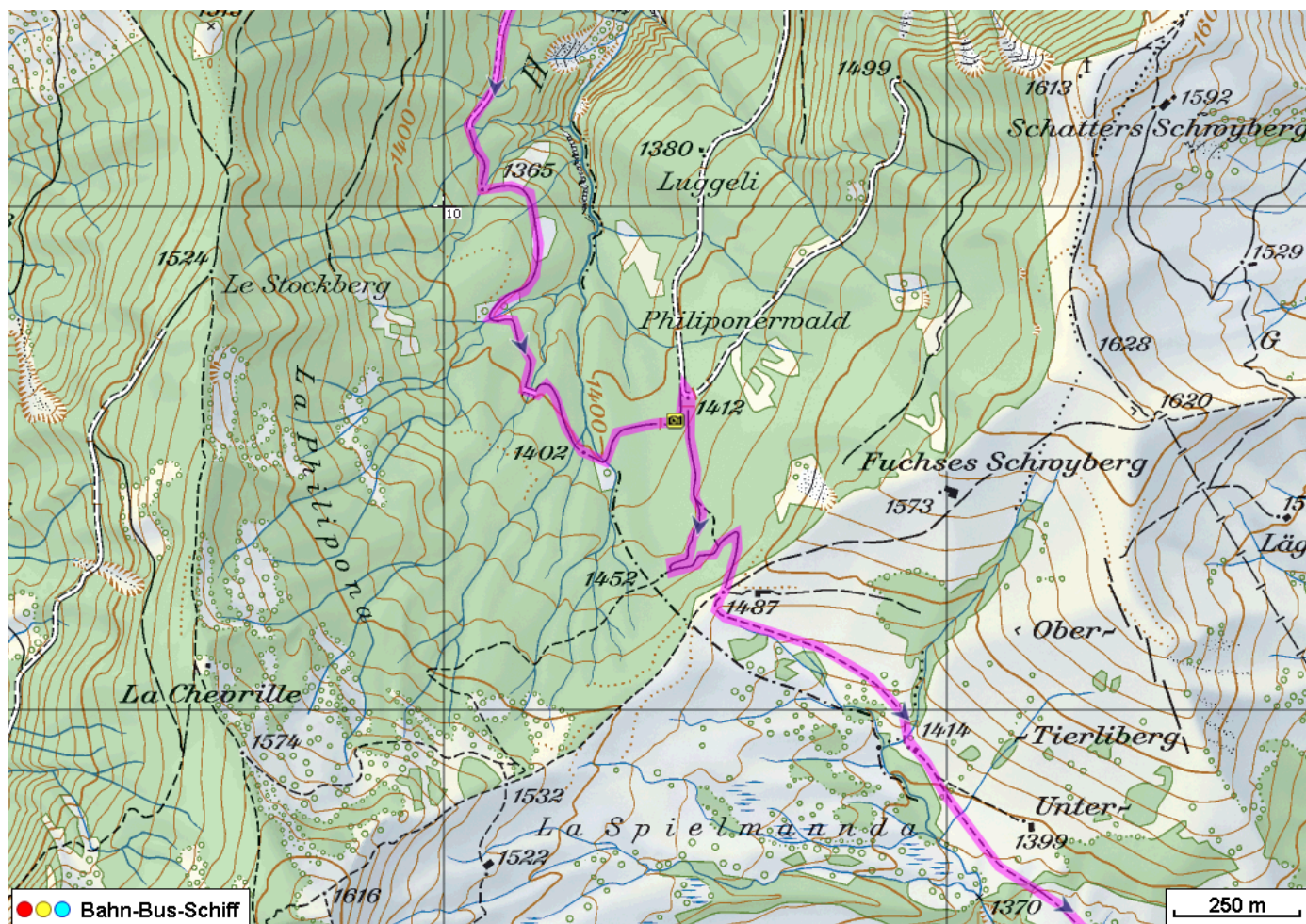
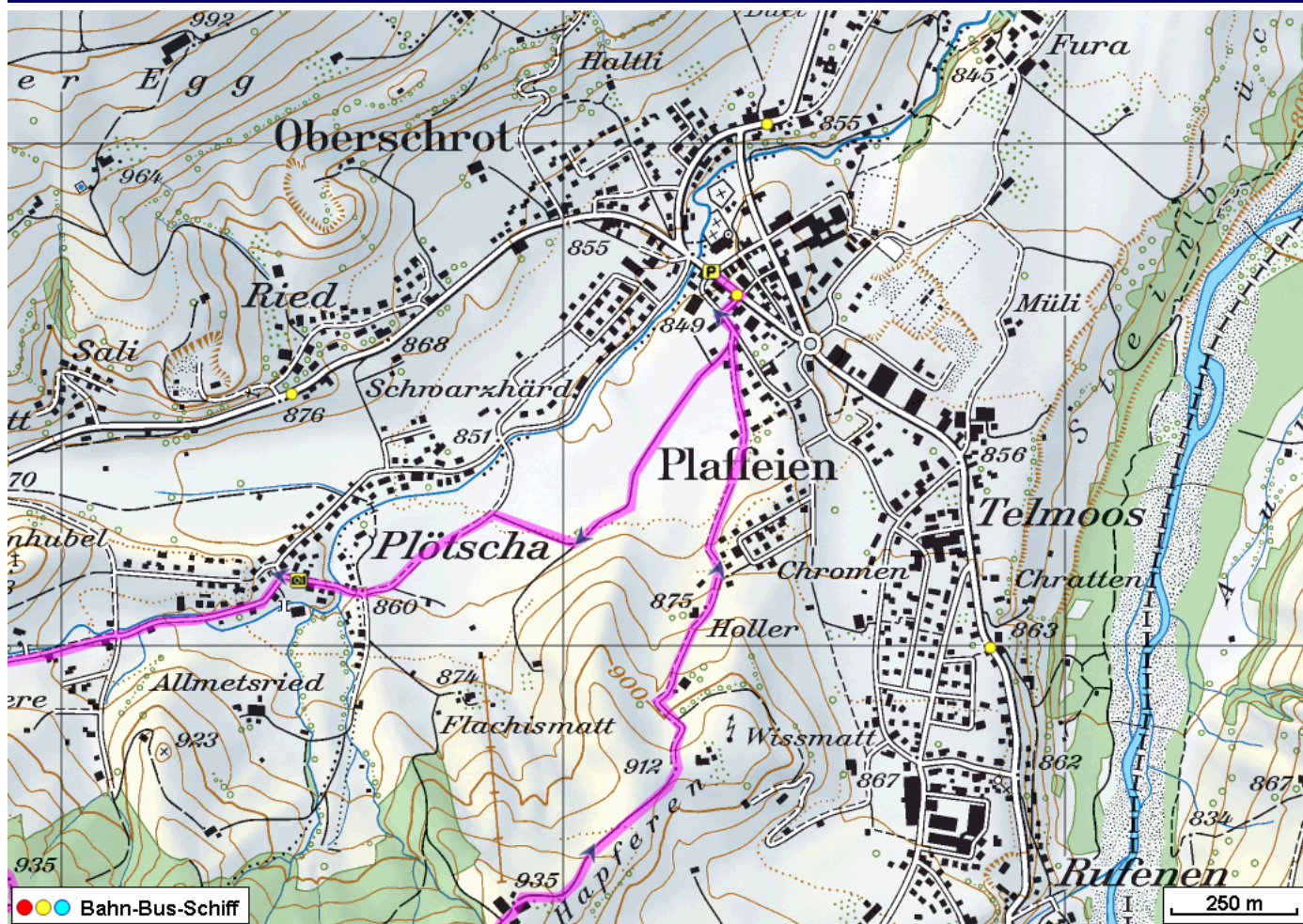
E-Mail: [info@schwarzsee-tourismus.ch](mailto:info@schwarzsee-tourismus.ch)

Internet: [www.schwarzsee.ch](http://www.schwarzsee.ch)

# Rund um den Schwyberg



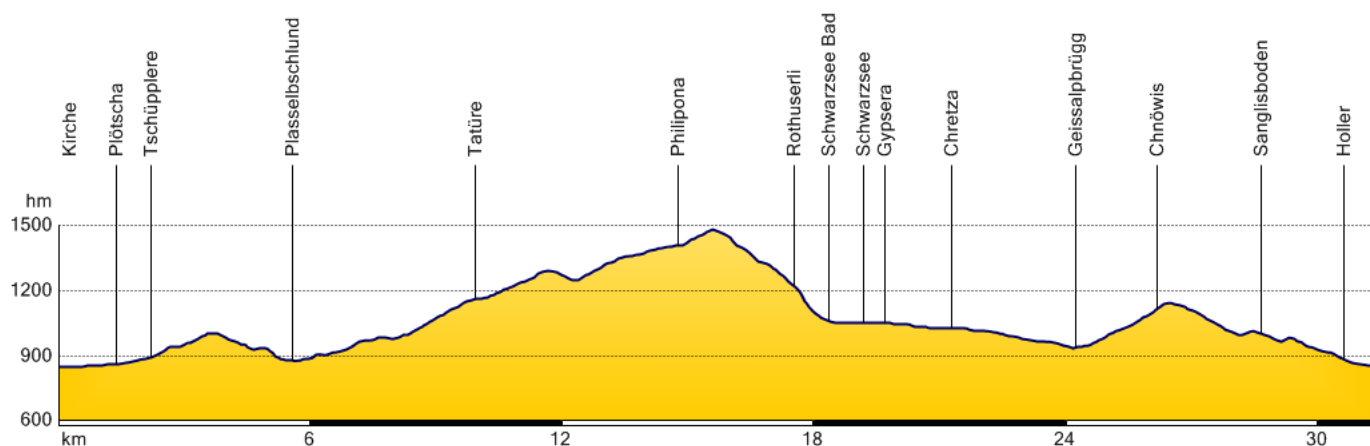
# Rund um den Schwyberg



# Rund um den Schwyberg



## Höhenprofil



### Diese Tour mit Topokarte aufs Smartphone laden (iPhone, Android)

Scanne den QR-Code. Dadurch erhältst Du auf dem Smartphone die Tourendaten und alle notwendigen SwissTopo-Karten ab Mst. 1:25'000, so dass Du alles ohne Handyempfang nutzen kannst.



### Wetter im Gebiet ab dem 24.03.2017

**Freitag**

Meistens bewölkt. Höchsttemperatur 11C. Wind aus ONO mit 10 bis 15 km/h.

**Samstag**

Meistens klar. Höchsttemperatur 14C. Wind aus O mit 10 bis 15 km/h.

**Sonntag**

Morgens Schneeschauer. Höchsttemperatur 7C. Wind aus NW mit 10 bis 15 km/h. Schneerisiko 50 %.

**Montag**

Meistens klar. Höchsttemperatur 12C. Wind aus NNW mit 10 bis 15 km/h.

Tour erstellt am: 04.09.2014

Letzte Tourenänderung: 15.02.2015

Quelle: [www.fribourgregion.ch](http://www.fribourgregion.ch) / [GPS-Tracks.com](http://GPS-Tracks.com)

