

Im Banne der Kaiseregg



Schönheit:	■ ■ ■ □ □ □
Schwierigkeit:	■ ■ ■ □ □ □
Kondition:	■ ■ ■ ■ ■ ■
Popularität:	■ ■ ■ ■ ■ ■

Distanz: 73 km

Zeitbedarf: 5¼ h

Aufstieg: 1630 m

Abstieg: 1630 m

Höchster Punkt: 1054 m.ü.M.

Region: Schwarzsee

Startpunkt: Freiburg, Bahnhof



Tourenbeschreibung

Entdecken Sie die Rundstrecke nach Schwarzsee, ein Muss im Sensebezirk. Sie haben die Möglichkeit, nur die Hälfte der Strecke zurückzulegen (Fribourg – Schwarzsee oder Schwarzsee – Fribourg).

Vom Freiburger Stadtzentrum erreichen wir auf kürzestem Weg das liebeliche Senseland. Dann geht's in einem abwechslungsreichen Auf und Ab, zumeist auf Naturwegen und Waldpfaden, in den oberen Sensebezirk. Ab Plaffeien folgen wir dem Wanderweg entlang dem Flusslauf der Sense über Zollhaus nach Schwarzsee.

Der Rückweg führt uns vom Schwarzsee zurück in die Zähringer-Stadt Freiburg. Ab Plasselb bis Marly ist der wilde Aergerafluss unser ständiger Begleiter. Technisch ist diese Tour leicht. Die Anstiege vor St. Silvester und vor Marly erfordern viel Kraft. Man kann aber das Rad über diese kurzen Abschnitte auch schieben.

Highlights Hinweg:

- Der Ausgangspunkt Freiburg: Das mittelalterliche Freiburg ist die multikulturelle Universitätsstadt, Kunst- und Kulturperle, Hochburg der Gastronomie
- Die Überquerung des Schifflensees unter den Arkaden der Eisenbahnbrücke von Grandfey
- Die vielen schmucken Weiler mit den blumengeschmückten alten Bauernhäusern und Speichern und die hübschen Kapellen
- Urzeitliche Menhire (von Menschen behauene Granitplatten) beim Weiler Hergarten
- Burg-Ruine Obermaggenberg (für deren Besuch muss der Track verlassen werden).
- Die Single-Trails im Auenwald der Sense, zwischen der Guggersbachbrücke und dem Füllmattli (Plaffeien) und im oberen Schwarzseetal
- Der Schwarzsee, ein wahres landschaftliches Bijou.

Highlights Rückweg:

- Der Ausgangspunkt Schwarzsee, die Perle des Senselandes und des Naturpark Gantrisch.
- Der Singletrail zwischen Schwarzsee und Rufenen bei Plaffeien
- Die eindruckliche neuromanische Kirche von Plaffeien
- Der riesige Findling bei Pierrafortscha
- Die malerischen Herrschaftshäuser von Granges-sur-Marly und La Schürra
- Der Blick von der Lorette-Kapelle bei Bourguillon auf die Stadt Freiburg

Im Banne der Kaiseregg



• *Das mittelalterliche Freiburg, die multikulturelle Universitätsstadt, Kunst- und Kulturperle, Hochburg der Gastronomie.*

Orte an der Route

Freiburg - Grandfeybrücke - Balliswil - St. Wolfgang - Menziswil - Tifers - Juch - Pfaffenhölzli - Seliholz - Muren - Beniwil - Schlatt/Alterswil - Ober Geriwil - Hergarten - Obermaggenberg - Umbertschwenni - Leist - Brand - Guggersbachbrücke - Füllmattli - Fura - Plaffeien - Chromen - Rufenen - Zollhaus - Geissalpbrücke - Chretza - Schwarzsee - Bad - Schwarzsee - Chretza - Geissalpbrücke - Zollhaus - Rufenen - Plaffeien - Plötscha - Tschüplere - Plasselb - Sageboden - Muelers - Chrachen - Flüeli/St. Silvester - Metzgera - Tschüpru - Aergerabrücke - Roossi - Färtschera - Stersmühle - Marly - Pfaffenwil - Villars-sur-Marly - Granges-sur-Marly - La Schürra - Bourguillon - Lorette-Kapelle - Freiburger Unterstadt (Auquartier) - Freiburg

Variante(n)

Variante A: Es kann auch nur die Hälfte der Schlaufe gefahren werden (Freiburg – Schwarzsee oder Schwarzsee – Freiburg)

Variante B: Die Tour kann abgekürzt werden, z.B. bei schlechtem Wetter, indem man von Marly auf der Hauptstrasse direkt nach Freiburg fährt (kein GPS-Track).

Hinweis(e)

Bademöglichkeiten Hinweg: an der Sense, oberhalb der Guggersbachbrücke und zwischen Zollhaus und dem Schwarzsee

Bademöglichkeiten Rückweg: an der Aergera bei Plasselb und zwischen Stersmühle und Marly

Siehe auch

Schwarzsee Tourismus

Schwarzseestrasse 212

1716 Schwarzsee

Tel: +41 (0)26 412 13 13

E-Mail: info@schwarzsee-tourismus.ch

Internet: www.schwarzsee.ch

Freiburger Tourismusverband

Rte de la Glâne 107

Postfach 1560

1701 Fribourg

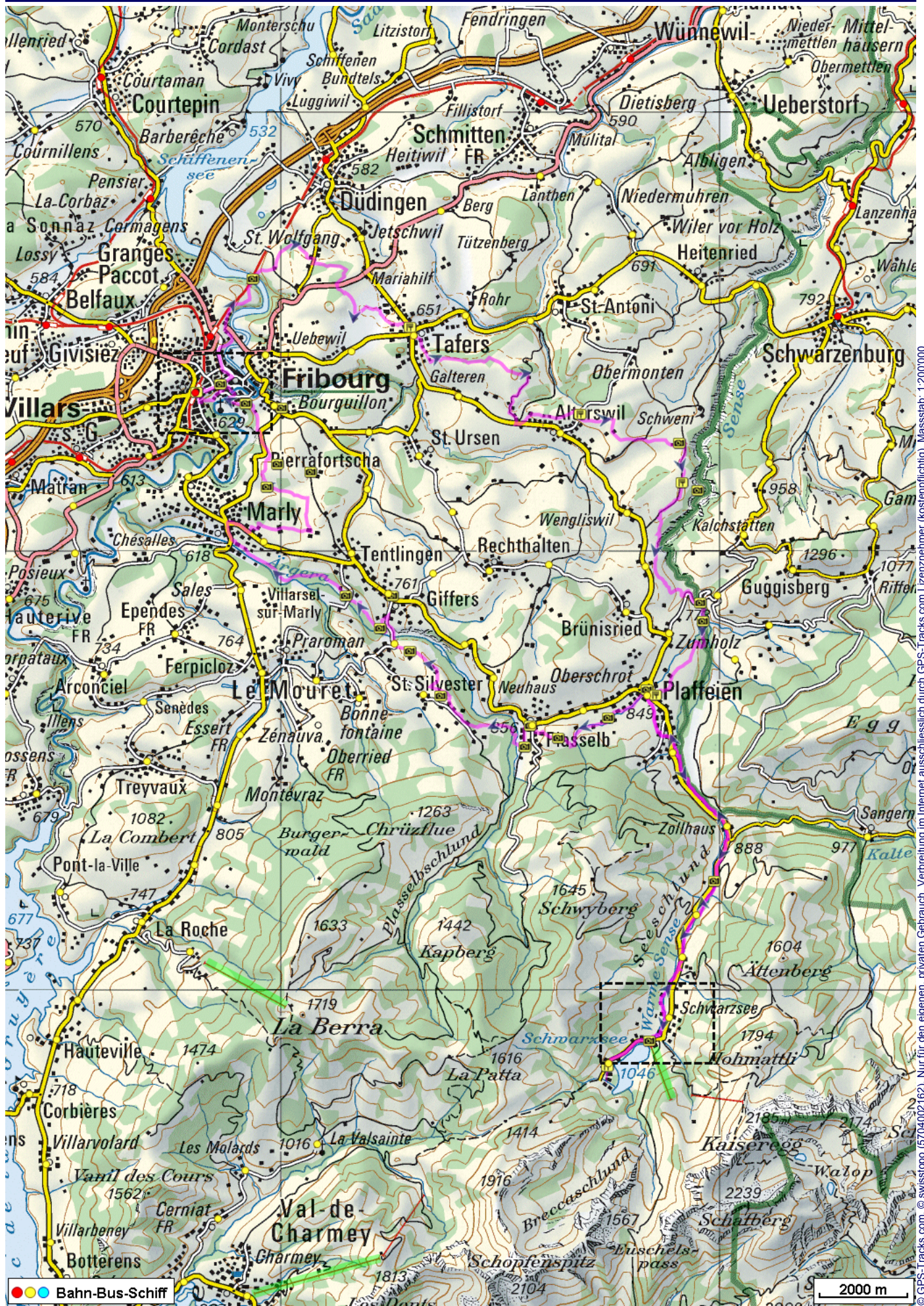
Tel: +41 (0)26 407 70 20

Fax: +41 (0)26 407 70 29

E-Mail: marketing@fribourgregion.ch

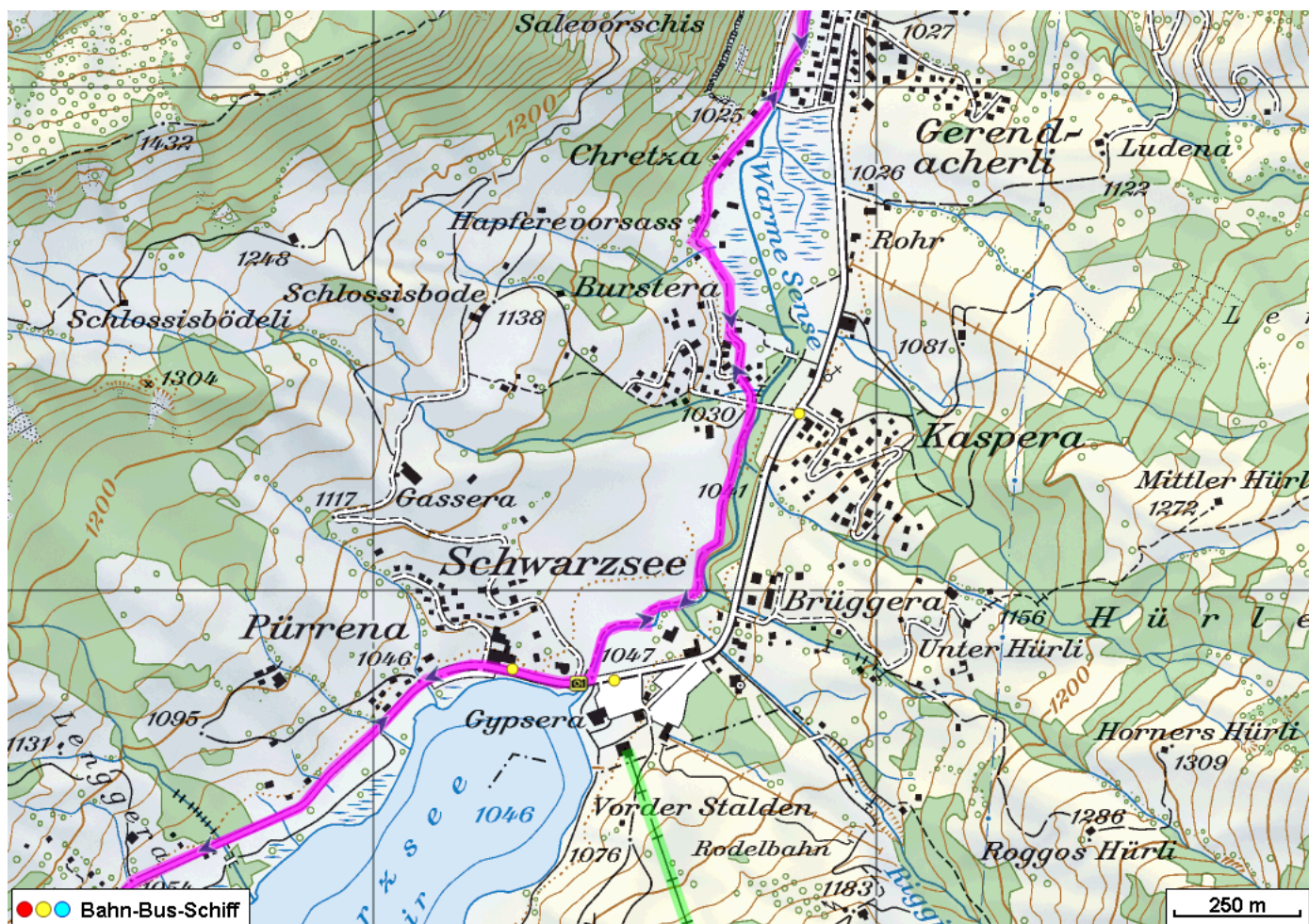
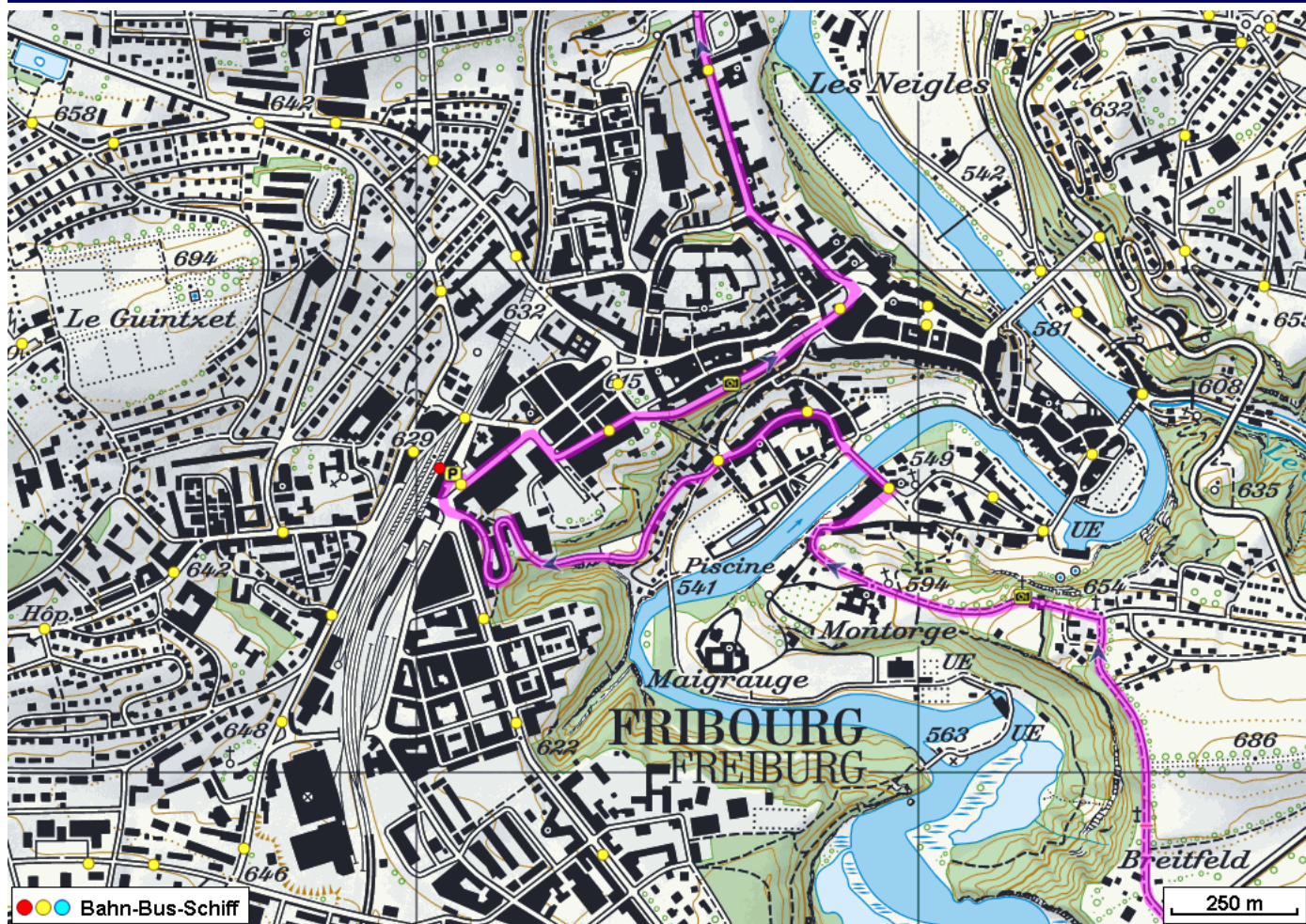
Internet: www.fribourgregion.ch/de

Im Banne der Kaiseregg



© swisstopo (6704002162). Nur für den eigenen, privaten Gebrauch. Verbreitung im Internet ausschliesslich durch GPS-Tracks.com Lizenznehmer (kostenpflichtig). Massstab: 1:200'000

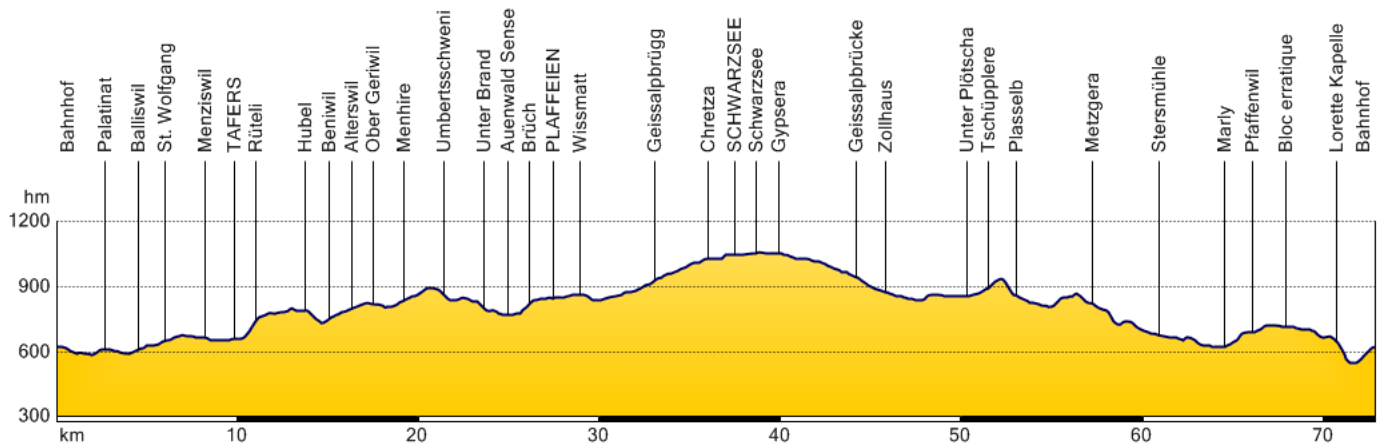
Im Banne der Kaiseregg



Im Banne der Kaiseregg



Höhenprofil



Diese Tour mit Topokarte aufs Smartphone laden (iPhone, Android)

Scanne den QR-Code. Dadurch erhältst Du auf dem Smartphone die Tourendaten und alle notwendigen SwissTopo-Karten ab Mst. 1:25'000, so dass Du alles ohne Handyempfang nutzen kannst.



Wetter im Gebiet ab dem 24.03.2017



Freitag

Teilweise bedeckt. Höchsttemperatur 13C. Wind aus NO mit 10 bis 15 km/h.



Samstag

Meistens klar. Höchsttemperatur 18C. Wind aus NO mit 10 bis 15 km/h.



Sonntag

Morgens Schauer. Höchsttemperatur 13C. Wind aus mit 10 bis 15 km/h. Regenrisiko 40 %.



Montag

Meistens klar. Höchsttemperatur 17C. Wind aus NW und wechselhaft.

Tour erstellt am: 02.07.2013

Letzte Tourenänderung: 01.11.2014

Quelle: www.schwarzsee.ch / GPS-Tracks.com

