


Sentier Panoramique

Panorama Pfad | Panorama Path

Situé entre 1000 m et 1500 m d'altitude, ce sentier offre une vue splendide sur les Préalpes fribourgeoises et le bassin lémanique. Deux restaurants de montagne et deux buvettes d'alpage accueillent les marcheurs pour une halte bien méritée!

Der Pfad liegt zwischen 1000 m und 1500 m ü. M. und bietet ein wunderschönes Panorama auf die Freiburger Voralpen und auf den Genfer See. Zwei Bergrestaurants und zwei Berghütten empfangen die Wanderer für einen verdienten Halt.

Situated at an altitude between 1000 and 1500 meters, this path offers a splendid view of the «Fribourg» Alps and the Lake of Geneva. Two mountain restaurants and two alpine huts welcome the hikers for a deserved break.



Temps de marche	4 heures (sans les arrêts) 13 km
Validité	Juin: tous les jours sauf lundi, mardi et jeudi Juillet et août: tous les jours sauf lundi Septembre: tous les jours sauf lundi, mardi et jeudi
Réservation	Nécessaire dès 6 personnes
Tarifs	Adulte CHF 39.– Junior CHF 28.–
Départ	Entre 9 h et 11 h Parking public des Rosalys (arrêt bus TPF)

Wanderzeit	4 Stunden (ohne Pausen) 13 km
Gültigkeit	Juni: jeden Tag ausser Montag, Dienstag und Donnerstag Juli und August: jeden Tag ausser Montag September: jeden Tag ausser Montag, Dienstag und Donnerstag
Vorbuchung	Nötig ab 6 Personen
Preise	Erwachsene CHF 39.– Junior CHF 28.–
Start	Zwischen 9 Uhr und 11 Uhr Parkplatz Les Rosalys (Bushaltestelle)

Walking time	4 hours (without stops) 13 km
Validity	June: everyday except Monday, Tuesday and Thursday July and August: everyday except Monday September: everyday except Monday, Tuesday and Thursday
Reservation	Required for 6 or more people
Price	Adult CHF 39.– Junior CHF 28.–
Start	Between 9 a.m. and 11 a.m. Public parking in Les Rosalys (bus stop)



Auberge du Lac des Jons
Planchette du terroir / Freiburger Bauernbretchen / Cheese and cold meat

Buvette La Saletta
Soupe de chalet / Chaletsuppe / Chalet Soup

Buvette Le Vuipay
Macaronis à la crème / Alplermakronen / Cream Macaronis

Restaurant Les Rosalys
Glace au vin cuit / Vin-cuit-Eis / Pear syrup ice cream

Sentier de l'Épicurien

Pfad für Genussmenschen | Epicurien Path

Les épicuriens sont aussi des aventuriers! A vous de choisir l'endroit idéal le long de la randonnée pour savourer une fondue que vous préparerez vous-même grâce au kit-fondue que nous vous aurons fourni. Il est impératif de passer au Point Info des Paccots pour récupérer le matériel et le fromage de la fondue. Pensez à prendre une couverture.

Genussmenschen sind auch Abenteurer! Während der Wanderung haben Sie die Möglichkeit einen geeigneten Ort zu finden, an welchem Sie Ihr Fondue, mit dem von uns vorbereiteten Kit-Fondue, vorbereiten und geniessen können. Es ist zwingend, beim Tourismusbüro von Les Paccots anzuhalten, um das Material für das Käsefondue abzuholen. Bitte vergessen Sie nicht, eine Decke mitzunehmen.

"Epicuriens" are also adventurers! It's up to you to choose the ideal place on the hike to enjoy the fondue prepared by yourself with the kit that we provide. Before starting the hike, you will need to call in at the Tourist Office of Les Paccots to pick up the equipment and the cheese for the fondue, and we also suggest that you bring your own picnic blanket.



Temps de marche	2 h (sans les arrêts) 6,5 km
Validité	Juin à septembre, tous les jours sauf lundi et mardi
Réservation	Nécessaire dès 6 personnes - Réservation obligatoire
Tarifs	Adulte CHF 25.– CHF 15.– Junior CHF 18.– CHF 11.–
Départ	Entre 11 h et 13 h Parking de Rathvel

Wanderzeit	2 Stunden (ohne Pausen) 6,5 km
Gültigkeit	Von Juni bis September, jeden Tag ausser Montag und Dienstag
Vorbuchung	Nötig ab 6 Personen - Obligatorische Reservierung
Preise	Erwachsene CHF 25.– CHF 15.– Junior CHF 18.– CHF 11.–
Start	Zwischen 11 Uhr und 13 Uhr Parkplatz Rathvel

Walking time	2 hours (without stops) 6,5 km
Validity	June to September, everyday except Monday and Tuesday
Reservation	Required for 6 or more people - Reservation required
Price	Adult CHF 25.– CHF 15.– Junior CHF 18.– CHF 11.–
Start	Between 11 a.m. and 1 p.m. Parking Rathvel



Buvette de Rathvel
Planchette du terroir / Freiburger Bauernbretchen / Cheese and cold meat

En balade
Fondue moitié-moitié / Käse-Fondue / Cheese Fondue

Cabane du Petit Oiseau
Meringue et crème double / Meringue mit Doppelrahm / Meringue with double cream


Sentier des Bûcherons

Holzfällerpfad | Logger's Path

Avec son départ aux Pléiades, ce joli parcours marque la proximité avec notre voisin, le canton de Vaud. Il traverse pâturages et forêts et jouit d'une belle vue sur le bassin lémanique, les Alpes et le Jura.

Mit seinem Start in Les Pléiades ist diese hübsche Strecke die Verbindung zwischen den Waadtländer und den Freiburger Voralpen. Der Pfad führt Sie durch wundervolle Bergwiesen und Wälder mit schöner Aussicht auf den Genfersee, die Alpen und den Jura.

This beautiful itinerary from Les Pléiades to Les Paccots is the link with our neighbour, the «canton de Vaud». You will hike through pasture land and forest and admire the nice view on the Lake of Geneva, the Alps and the Jura.



Temps de marche	2 h 30 (sans les arrêts) 8 km
Validité	Ce sentier n'est pas une boucle!
Réservation	Nécessaire dès 6 personnes
Tarifs	Adulte CHF 36.– Junior CHF 26.–
Départ	Entre 11 h et 13 h En transports publics: train Vevey-Blonay-Les Pléiades, 20% de rabais spécial «Sentiers gourmands» En voiture: Parking des Motalles

Wanderzeit	2.30 Stunden (ohne Pausen) 8 km
Gültigkeit	Von Juni bis September, jeden Tag ausser Montag und Dienstag
Vorbuchung	Nötig ab 6 Personen
Preise	Erwachsene CHF 36.– Junior CHF 26.–
Start	Zwischen 11 Uhr und 13 Uhr Mit Öffentlichen Verkehrsmitteln: Zug Vevey-Blonay-Les Pléiades, 20% Sonderrabatt «Gourmetpfade» Mit dem Auto: Parkplatz Motalles

Walking time	2.30 hours (without stops) 8 km
Validity	This is not a loop!
Reservation	Required for 6 or more people
Price	Adult CHF 36.– Junior CHF 26.–
Start	Between 11 a.m. and 1 p.m. By public transport: train Vevey-Blonay-Les Pléiades, 20% special discount «Gourmet paths» By car: Parking des Motalles



Restaurant Les Pléiades
Tomme vaudoise sur son lit de salade / Tomme vaudoise auf Salatbett / Tomme vaudoise on bed of salad

Buvette Les Mossettes
Jambon à l'os et röstis / Geräucherter Schinken und Rösti / Ham on the bone and röstis

Auberge du Lac des Jons
Meringue et crème double / Meringue mit Doppelrahm / Meringue with double cream

Petit Gourmand

Kleiner Gourmet | Little Gourmet

Au départ du centre des Paccots, cette balade passant par la zone récréative et le lac des Joncs est sans difficulté et particulièrement adaptée aux familles avec des enfants en bas âge.

Zu Beginn des Zentrum Les Paccots, dieser Wanderweg ohne Schwierigkeit ist besonders für Familien mit kleinen Kindern geeignet. Entdecken Sie den «Lac des Joncs» und die Freizeitzone.

From the center of Les Paccots, this walk is ideal for families with small children. Discover the mountain lake «Lac des Joncs» and the playground.



Temps de marche	1 h 30 (sans les arrêts) 5 km
Validité	Juin: tous les jours sauf lundi et jeudi Juillet et août: tous les jours sauf lundi Septembre: tous les jours sauf lundi et jeudi
Réservation	Nécessaire dès 6 personnes
Tarifs	Adulte CHF 29.– Junior CHF 20.–
Départ	Entre 11 h et 13 h Zone récréative des Paccots

Wanderzeit	1.30 Stunden (ohne Pausen) 5 km
Gültigkeit	Juni: jeden Tag ausser Montag und Donnerstag Juli und August: jeden Tag ausser Montag September: jeden Tag ausser Montag und Donnerstag
Vorbuchung	Nötig ab 6 Personen
Preise	Erwachsene CHF 29.– Junior CHF 20.–
Start	Zwischen 11 Uhr und 13 Uhr Freizeitzone Les Paccots

Walking time	1.30 hours (without stops) 5 km
Validity	June: everyday except Monday and Thursday July and August: everyday except Monday September: everyday except Monday and Thursday
Reservation	Required for 6 or more people
Price	Adult CHF 29.– Junior CHF 20.–
Start	Between 11 a.m. and 1 p.m. Playground Les Paccots



Auberge du Lac des Jons
Planchette montagnarde / Bergbretchen / Cold meat

Restaurant Les Rosalys
Macaronis à la crème / Alplermakronen / Cream Macaronis

Restaurant Le Tsalé
Meringue et crème double / Meringue mit Doppelrahm / Meringue with double cream

- ### Informations générales
- Suivre le balisage jaune du tourisme pédestre et le balisage spécifique «Sentiers gourmands».
 - Les mets sont servis en portions de dégustation.
 - Les prix ne comprennent pas les boissons.
 - Les coupons sont valables sur une journée uniquement.
 - Le choix de la table n'est pas possible, également lors des réservations.
 - Les cartes de crédit ne sont pas acceptées, paiement en espèces uniquement.

- ### Allgemeine Auskünfte
- Bitte folgen Sie den gelben Wegweisern der Wanderwege und der besonderen Markierung „Sentiers gourmands“.
 - Die Gerichte werden in Proportionen serviert.
 - Die Preise verstehen sich ohne Getränke.
 - Die Gutscheine sind nur für einen Tag gültig.
 - Ein spezifischer Tisch kann nicht reserviert werden.
 - Die Kreditkarten sind nicht akzeptiert, nur barzahlung.

- ### General Information
- Follow the yellow signs of the walking paths and the specific signs «Sentiers gourmands».
 - Meals are served in tasting portions.
 - Drinks are not included in the price.
 - Vouchers are valid only one day.
 - The choice of the table is not possible, even with reservation.
 - The Creditcards are not accepted, only cash payment.

- ### Points de vente – Verkaufsort – Point of Sale
- Office du tourisme, Châtel-St-Denis
 - Point Info, Les Paccots
 - Montreux-Vevey Tourisme, Vevey et Montreux
 - Camping Bivouac, Châtel-St-Denis
 - Restaurants et buvettes de départ des sentiers gourmands

CHÂTEL-ST-DENIS OFFICE DU TOURISME
CHÂTEL-ST-DENIS
LES PACCOTS ET LA RÉGION
Place d'Armes 15
1618 Châtel-St-Denis

LES PACCOTS POINT INFO LES PACCOTS
Route des Paccots 215
1619 Les Paccots

T. +41 (0)21 948 84 56
F. +41 (0)21 948 07 66
info@les-paccots.ch
www.les-paccots.ch


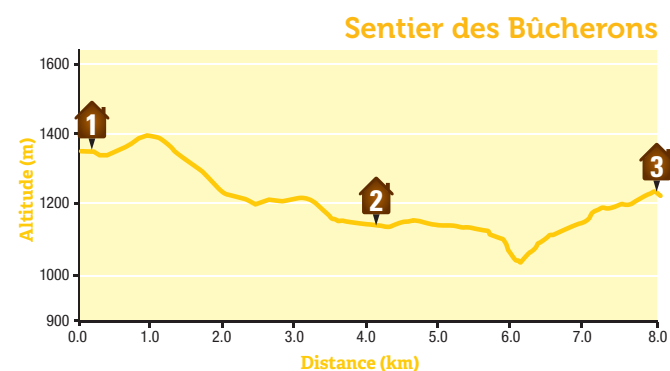
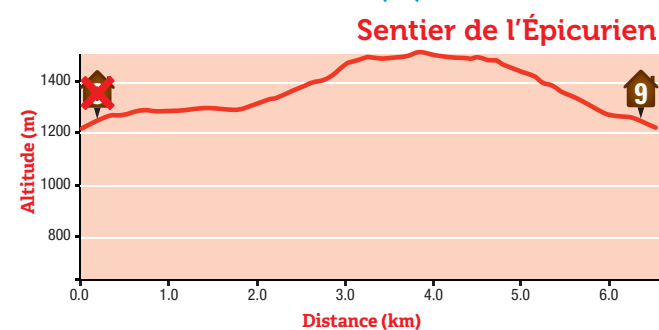
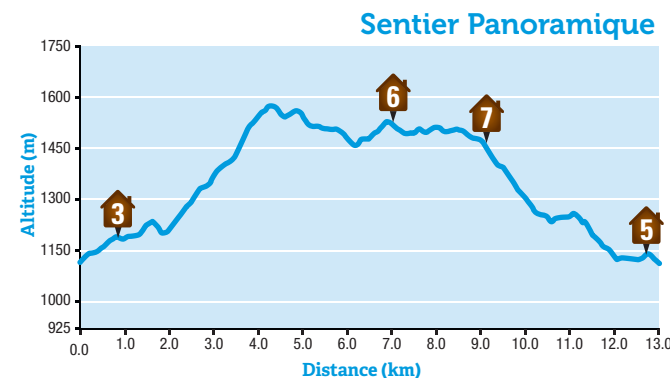
facebook.com/LesPaccots
instagram.com/paccotsregion

QR code and Quality logo.

Nous remercions nos partenaires:

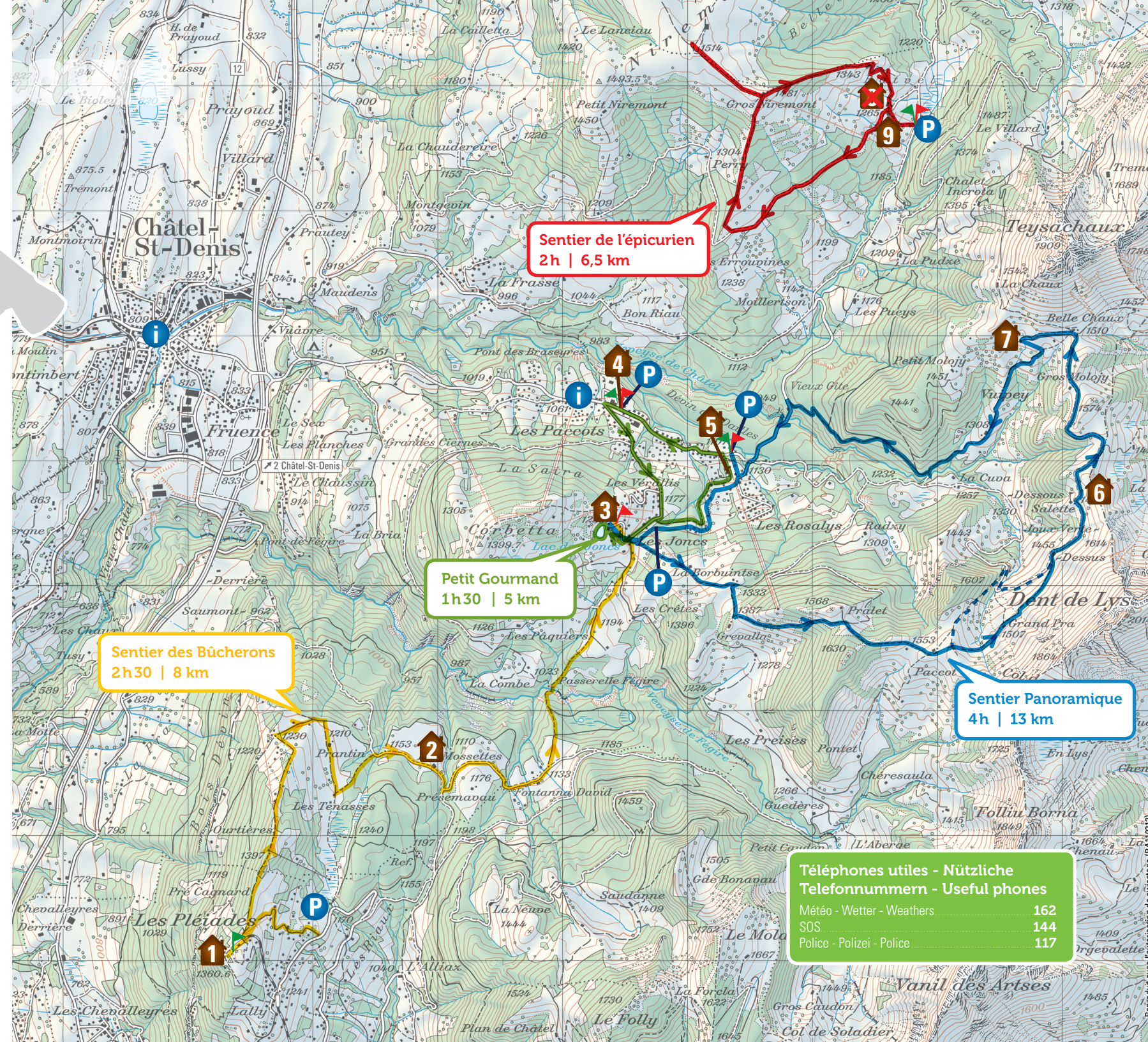
Terroir FRIBOURG **MONTREUX RIVIERA®**
pure inspiration

Profils



Nos parcours

- 1** Restaurant Les Pléiades
- 2** Buvette Les Mossettes
- 3** Auberge du Lac des Joncs
- 4** Restaurant Le Tsalè
- 5** Restaurant des Rosalys
- 6** Buvette La Saletta
- 7** Buvette Le Vuipay
- ~~**8** Buvette de Rathvol~~
- 9** Cabane du Petit Oiseau
- P** Parking
- i** Office du Tourisme / Point Info
- ▶** Départ
- ▶** Arrivée
- Variante du Sentier Panoramique



Téléphones utiles - Nützliche Telefonnummern - Useful phones

Météo - Wetter - Weathers	162
SOS	144
Police - Polizei - Police	117

SENTIERS GOURMANDS

GOURMETPFADE
GOURMET PATHS



Jamais la montagne n'a été si près
Zwei Schritte ins Glück
Two steps to happiness
www.les-paccots.ch

Réalisation graphique: www.point-carre.ch - Photo: CreationPhoto_Aurélien Falli
 Reproduit avec autorisation de swisstopo (BA1 0212)