

Parcours n° 2

Les Tourbières, Le Crêt | 14,67 km



Balilage: n° 2 | Difficulté physique: 2/5 | Difficulté technique: 2-3/5

Wegweiser: Nr. 2 | Schwierigkeitsgrad: 2/5 | Technischer Schwierigkeitsgrad: 2-3/5

Markup: n° 2 | Physical difficulty: 2/5 | Technical difficulty: 2-3/5

En partant du petit village de Le Crêt, direction Grattavache, puis La Verrerie, ce parcours avec 2 descentes VTT et une bonne montée vous emmène autour des Tourbières.

A visiter:

- Les Tourbières de Le Crêt (dépliant à disposition auprès de l'Office du Tourisme de Châtel-St-Denis/Les Paccots et la Région)

Beginnend im Dorf Le Crêt führt Sie diese Strecke an Grattavache und La Verrerie vorbei. Zwei Abfahrten und eine gute Auffahrt bringen Sie ans Torfmoor.


Zu besichtigen:

- *Das Torfmoor von Le Crêt (Broschüre im Turismusbüro von Châtel-St-Denis/Les Paccots und Region)*

Leaving the small village of Le Crêt, heading towards Grattavache and then La Verrerie, this trail (with two off-road descents and a good climb) will lead you around the nature reserve of les Tourbières.



Attractions to visit:

- Les Tourbières (peat bog) of le Crêt (information leaflet available from the Tourist Office of Châtel-St-Denis/Les Paccots)



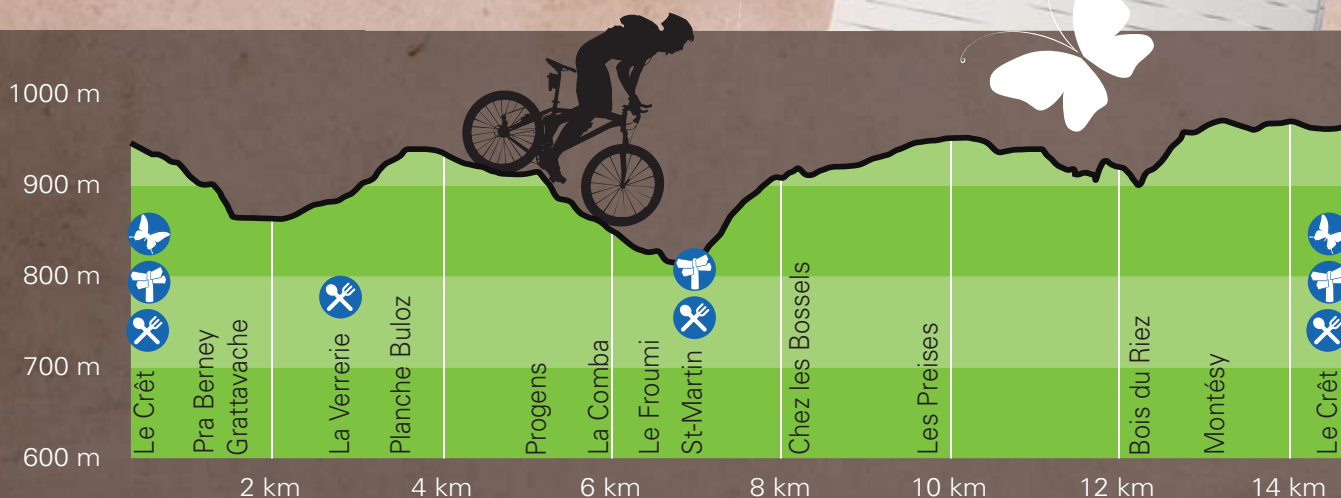
Office du Tourisme
Châtel-St-Denis,
Les Paccots et la Région
Place d'Armes 15
1618 Châtel-St-Denis

Point Info Les Paccots
Route des Paccots 215
1619 Les Paccots
T: +41 (0)21 948 84 56
info@les-paccots
www.les-paccots.ch



FICHE TECHNIQUE

Départ	Le Crêt
Distance	14,67 km
Dénivelé	340 m
Altitude max	971 m
Altitude min	813 m
Difficulté physique	2/5
Difficulté technique	2-3/5
Temps de parcours moyen	1h00



- Se restaurer / Wo essen / Where to eat
- Sites naturels / Natürliche Landschaften / Natural sites
- Sentiers thématiques / Thematischepfade / Thematic paths

