



DESRIPTIF DU PARCOURS

Le Tour du Niremont est une très jolie randonnée accessible à tous. Du Gros Niremont, n'hésitez pas à continuer en direction du sommet du Niremont (1 514 m) pour découvrir une vue surprenante sur le plateau romand. Profitez également du cadre bucolique de la Cabane du Petit Oiseau et des activités proposées en été, parc animalier, petit train...

RANDOBOOK

Les données des RANDOBOOK sont sujettes à changements locaux. Les informations qu'ils contiennent sont des conseils d'itinéraires de randonnée qui ne remplacent pas les cartes officielles ou autres moyens de s'orienter sur le terrain. Des données cartographiques plus complètes sont visibles sur www.suissemobile.ch. Le manuel d'utilisation du RANDOBOOK est visible sur www.randobook.ch.

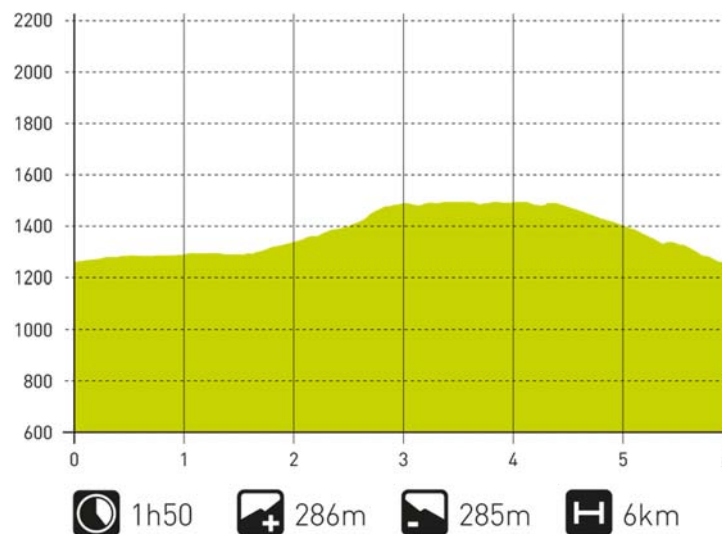
RECOMMANDATIONS










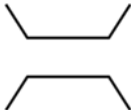









Vérifiez que la randonnée envisagée est adaptée à vos capacités physiques, dénivelé et altitude peuvent ajouter de la difficulté. Prenez de l'eau en quantité suffisante et quelques provisions, des lunettes de soleil, des chaussures et vêtements adaptés à la montagne. Pensez à vous renseigner sur l'évolution des conditions météo et souvenez-vous qu'en montagne la prudence est votre meilleure partenaire.

PARTENAIRES LE LONG DU PARCOURS



Retrouvez tous les itinéraires sur www.idrando.ch



<p>Sentier carrossable</p> 	<p>Sentier pédestre</p> 	<p>Route goudronnée</p> 	<p>Fontaine / bassin</p> 
<p>Suivre le chemin principal</p> <p>FMT</p>	<p>Panneau</p> 	<p>Descente</p> 	<p>Montée</p> 
<p>Clôture</p> 	<p>Barrière de clôture</p> 	<p>Pont</p> 	<p>Rivière / ruisseau</p> 
<p>Danger 1- confort altéré</p> 	<p>Danger 2 - risque de blessure en cas de chute</p> 	<p>Danger 3 - de mort en cas de chute, précaution à prendre</p> 	<p>Ravin / pente</p> 
<p>Start / arrivée</p> 	<p>Sommet</p> 	<p>Chalet</p> 	<p>Barrière</p> 

DISTANCE	PLAN	AVANT	APRÈS	NOTES
km 0 intervalle 0.0 altitude 1'263				DÉPART: Rathvel_ Cabane du Petit Oiseau <i>C'est parti ! Bonne balade...</i>
km 1.550 intervalle 1.550 altitude 1'292				FMT Le Niremunt Bulle
km 1.720 intervalle 0.170 altitude 1'302				

DISTANCE	PLAN	AVANT	APRÈS	NOTES
km 1.790 intervalle 0.070 altitude 1'320				 Le Niremont Bulle Semsales Suivez la clôture
km 2.920 intervalle 1.130 altitude 1'481				FMT Gros Niremont
km 3.650 intervalle 0.730 altitude 1'513				 Le Niremont (1'514m)

DISTANCE	PLAN	AVANT	APRÈS	NOTES
km 4.380 intervalle 0.730 altitude 1'481				 Rathvel Les Paccots
km 5.320 intervalle 0.940 altitude 1'343				FMT Le Châh
km 5.9 intervalle 0.580 altitude 1'264				 ARRIVÉE: Rathvel_ Cabane du Petit Oiseau <i>Vous y êtes.</i> <i>Bravo !</i>