RANDOBOOK

LES PACCOTS - LE TOUR DE CORBETTA – B4

IDRANDO.CH
moléson - les paccots - les pléiades
les rochers-de-naye - leysin

CHÂTEL-ST-DENIS et la région
Les PACCOTS

Produits du Terroir du Pays de Fribourg
Produkte aus dem Freiburgerland

DESCRIPTIF DU PARCOURS

Depuis « Les Joncs » (1197 m), Le Tour de Corbetta suit la route qui descend sur Les Paccots avant d'emprunter un petit sentier sur la gauche qui s'engouffre dans la forêt « La Saira » et ressort au pied du téléski de la Cierne. Après la descente du pâturage de « Sauteri », n'hésitez pas à vous désaltérer sur la terrasse du Camping « Le Bivouac » situé à 300 m du point bas de l'itinéraire. Ce dernier remonte gentiment vers « Les Joncs » en passant à proximité des chalets « Les Pâquiers » et « La Tornare ».

RANDOBOOK

Les données des RANDOBOOK sont sujettes à changements locaux. Les informations qu'ils contiennent sont des conseils d'itinéraires de randonnée qui ne remplacent pas les cartes officielles ou autres moyens de s'orienter sur le terrain. Des données cartographiques plus complètes sont visibles sur www.suissemobile.ch. Le manuel d'utilisation du RANDOBOOK est visible sur www.randobook.ch.

RECOMMANDATIONS

Vérifiez que la randonnée envisagée est adaptée à vos capacités physiques, dénivelé et altitude peuvent ajouter de la difficulté. Prenez de l'eau en quantité suffisante et quelques provisions, des lunettes de soleil, des chaussures et vêtements adaptés à la montagne. Pensez à vous renseigner sur l'évolution des conditions météo et souvenez-vous qu'en montagne la prudence est votre meilleure partenaire.

PARTENAIRES LE LONG DU PARCOURS

- Auberge du Lac des Joncs
- Camping Le Bivouac
- Sentier adapté au joëlette
- Parking
- Accès transport public

Retrouvez tous les itinéraires sur **www.idrando.ch**

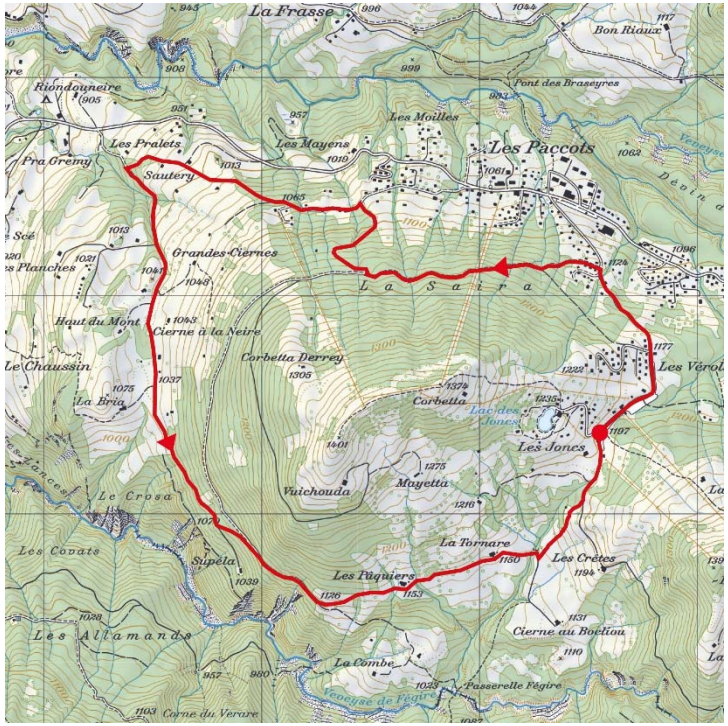

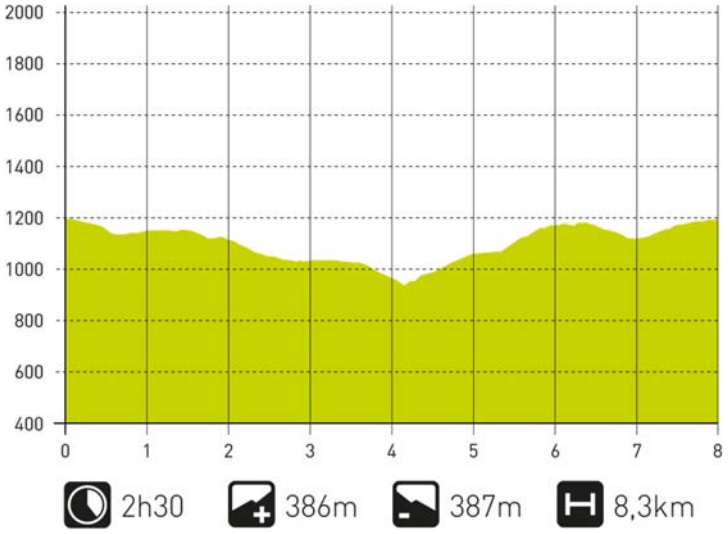

Sentier carrossable	Sentier pédestre	Route goudronnée	Fontaine / bassin
Suivre le chemin principal **FMT**	Panneau	Descente	Montée
Clôture	Barrière de clôture	Pont	Rivière / ruisseau
Danger 1- confort altéré !	Danger 2 - risque de blessure en cas de chute !!	Danger 3 - de mort en cas de chute, précaution à prendre !!!	Ravin / pente
Start / arrivée	Sommet	Chalet	Barrière 

W

DISTANCE	PLAN	AVANT	APRÈS	NOTES
km **0** intervalle 0.0 altitude 1'197				DÉPART: Les Paccots _Route des Joncs Parking *C'est parti !* *Bonne balade...*
km **1.4** intervalle 1.4 altitude 1'067	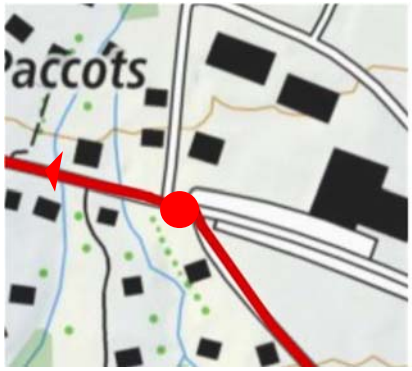			**FMT** Les Paccots Tour de Corbetta
km **1.760** intervalle 0.360 altitude 1'058				Route de la Cierne **FMT**

DISTANCE	PLAN	AVANT	APRÈS	NOTES
km **2.630** intervalle 0.870 altitude 1'064				
km **2.730** intervalle 0.100 altitude 1'056				
km **3.480** intervalle 0.750 altitude 943	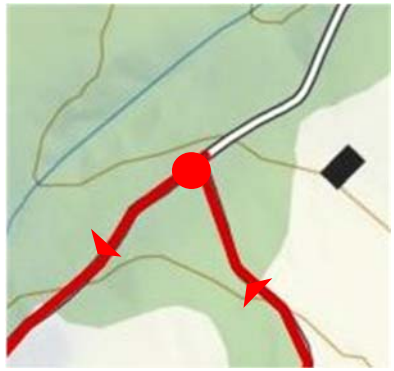			 Gros Plané Plan-Francey

DISTANCE	PLAN	AVANT	APRÈS	NOTES
km **4.570** intervalle 1.090 altitude 1'036	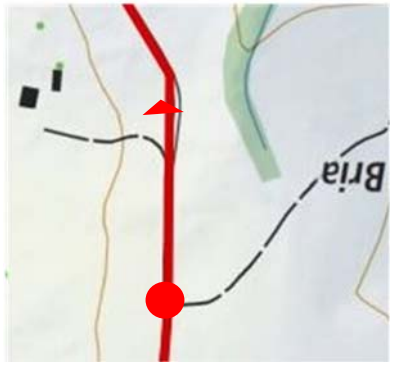			**FMT**
km **5.290** intervalle 0.720 altitude 1'066	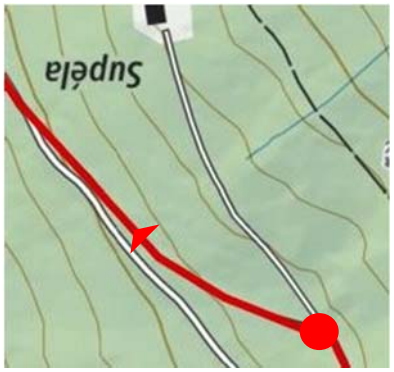			 **FMT**
km **5.5** intervalle 0.210 altitude 1'106				

DISTANCE	PLAN	AVANT	APRÈS	NOTES
km **6.980** intervalle 1.480 altitude 1'137				 Les Pâquiers La Tornare Les Joncs Les Paccots
km **7.340** intervalle 0.360 altitude 1'188	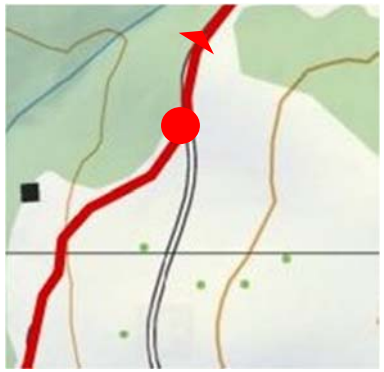			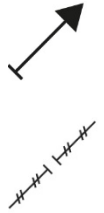
km **7.650** intervalle 0.310 altitude 1'197				ARRIVÉE: Les Paccots _Route des Joncs Parking *Vous y êtes.* *Bravo !*