

Gruyères – Moléson – Les Paccots



Schönheit:

Schwierigkeit:

Kondition:

Popularität:

Distanz: 50.3 km

Zeitbedarf: 5½ h

Aufstieg: 1906 m

Abstieg: 1906 m

Höchster Punkt: 1526 m.ü.M.



Region: La Gruyère

Startpunkt: Pringy, Bahnhof

Tourenbeschreibung

Eine Tour, die Sport mit einer kulinarischen Entdeckungsreise verbindet. Ab «La Maison du Gruyère» führt der Weg an Alphütten und Weiden entlang bis Les Paccots. Aufstieg zum Belle-Chaux-Pass, wieder hinunter ins Intyamont-Tal und weiter entlang dem Lauf der Saane.

Besuchen Sie die Moléson-sur-Gruyères, eine Alpschaukäserei. Erleben Sie, wie der weltbekannte Gruyère AOC auf traditionelle Weise über dem Holzfeuer hergestellt wird.

Orte an der Route

Pringy - Les Pontets - Moléson Village - Les Maulatreys - Plan Francey - Gros Plané - Col du Villard - La Frasse - Les Paccots - Salette - Belle Chaux - Les Moilles - Tsuatsaux - Plan Marco - Neirive - Villars sous Mont - Enney - Pringy

Siehe auch

FRIBOURG REGION

Route de la Glâne 107

cp 1560

CH-1701 Fribourg

Tel: +41 (0)26 407 70 20

Fax: +41 (0)26 407 70 29

E-Mail: web@fribourgregion.ch

Internet: www.fribourgregion.ch

Alpkäserei Moléson-sur-Gruyères

Tel. +41 (0)26 921 10 44

OeV für 771 Höhenmetereinsparung: Busstation Gruyères, gare – Moléson-sur-Gruyères

Sonntag, 16. Juli; Samstag, 22. Juli. Abfahrtszeit / Richtung:

07:03 Moléson-sur-Gruyères	10:03 Moléson-sur-Gruyères	13:03 Moléson-sur-Gruyères	16:03 Moléson-sur-Gruyères
07:09 Moléson-sur-Gruyères	10:09 Moléson-sur-Gruyères	13:09 Moléson-sur-Gruyères	16:09 Moléson-sur-Gruyères
08:03 Moléson-sur-Gruyères	11:03 Moléson-sur-Gruyères	14:03 Moléson-sur-Gruyères	17:03 Moléson-sur-Gruyères
08:09 Moléson-sur-Gruyères	11:09 Moléson-sur-Gruyères	14:09 Moléson-sur-Gruyères	17:09 Moléson-sur-Gruyères
09:03 Moléson-sur-Gruyères	12:03 Moléson-sur-Gruyères	15:03 Moléson-sur-Gruyères	18:03 Moléson-sur-Gruyères
09:09 Moléson-sur-Gruyères	12:09 Moléson-sur-Gruyères	15:09 Moléson-sur-Gruyères	18:09 Moléson-sur-Gruyères

Montag, 17. Juli – Freitag, 21. Juli. Abfahrtszeit / Richtung:

07:03 Moléson-sur-Gruyères	10:03 Moléson-sur-Gruyères	13:03 Moléson-sur-Gruyères	16:03 Moléson-sur-Gruyères
07:09 Moléson-sur-Gruyères	10:09 Moléson-sur-Gruyères	13:09 Moléson-sur-Gruyères	16:09 Moléson-sur-Gruyères
08:13 Moléson-sur-Gruyères	11:03 Moléson-sur-Gruyères	14:03 Moléson-sur-Gruyères	17:03 Moléson-sur-Gruyères
08:19 Moléson-sur-Gruyères	11:09 Moléson-sur-Gruyères	14:09 Moléson-sur-Gruyères	17:09 Moléson-sur-Gruyères
09:03 Moléson-sur-Gruyères	12:03 Moléson-sur-Gruyères	15:03 Moléson-sur-Gruyères	18:03 Moléson-sur-Gruyères
09:09 Moléson-sur-Gruyères	12:09 Moléson-sur-Gruyères	15:09 Moléson-sur-Gruyères	18:09 Moléson-sur-Gruyères

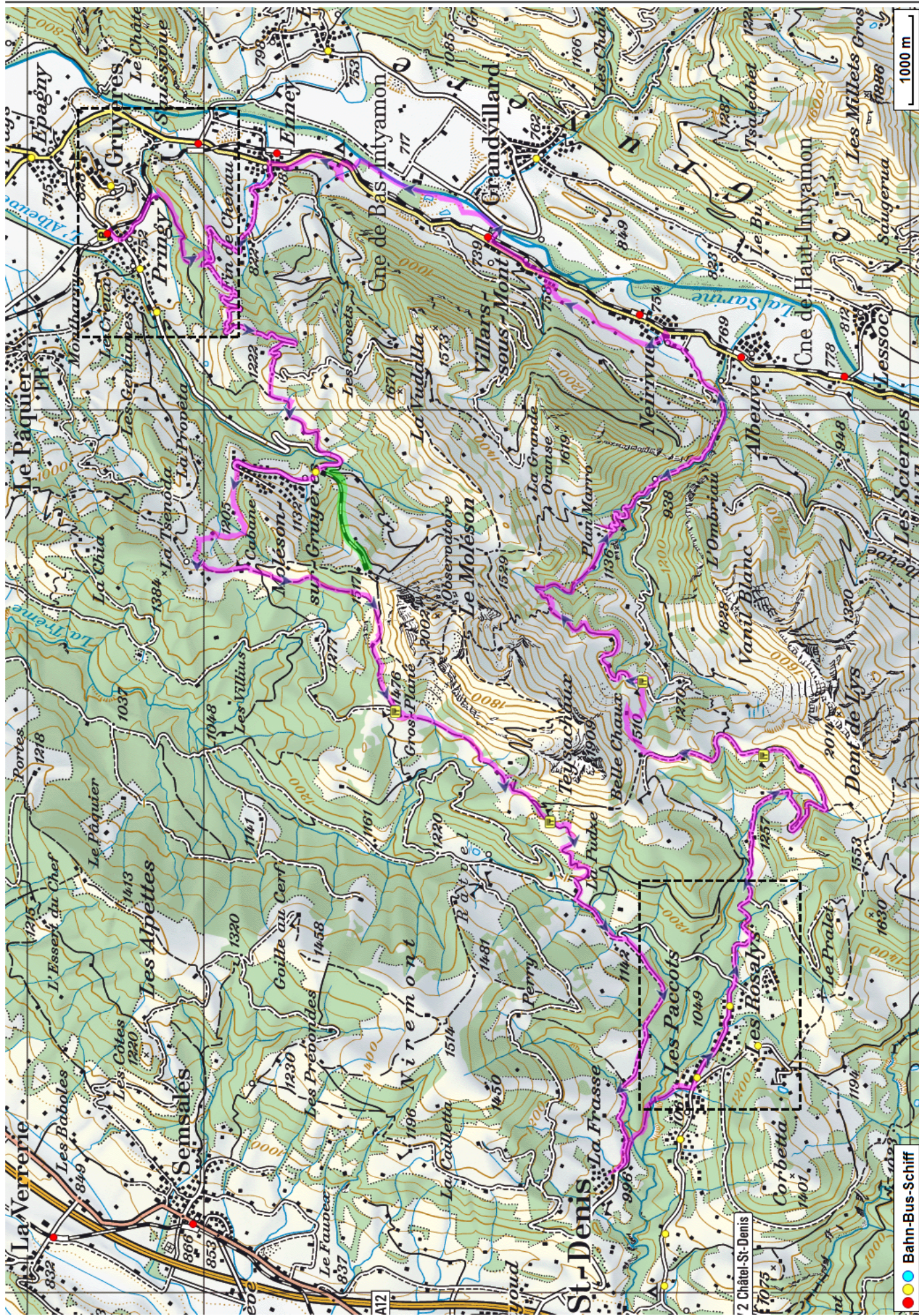
Gruyères – Moléson – Les Paccots



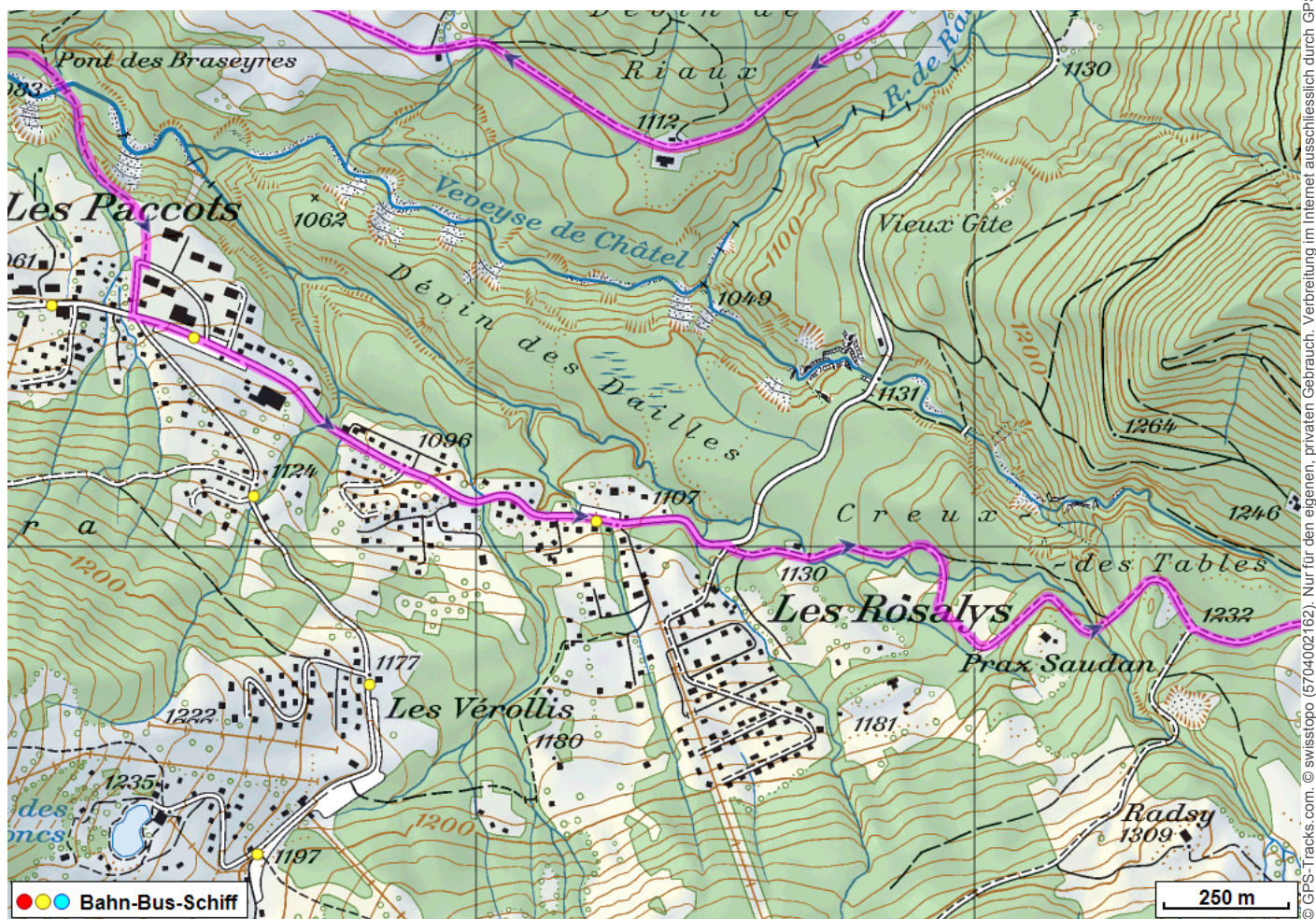
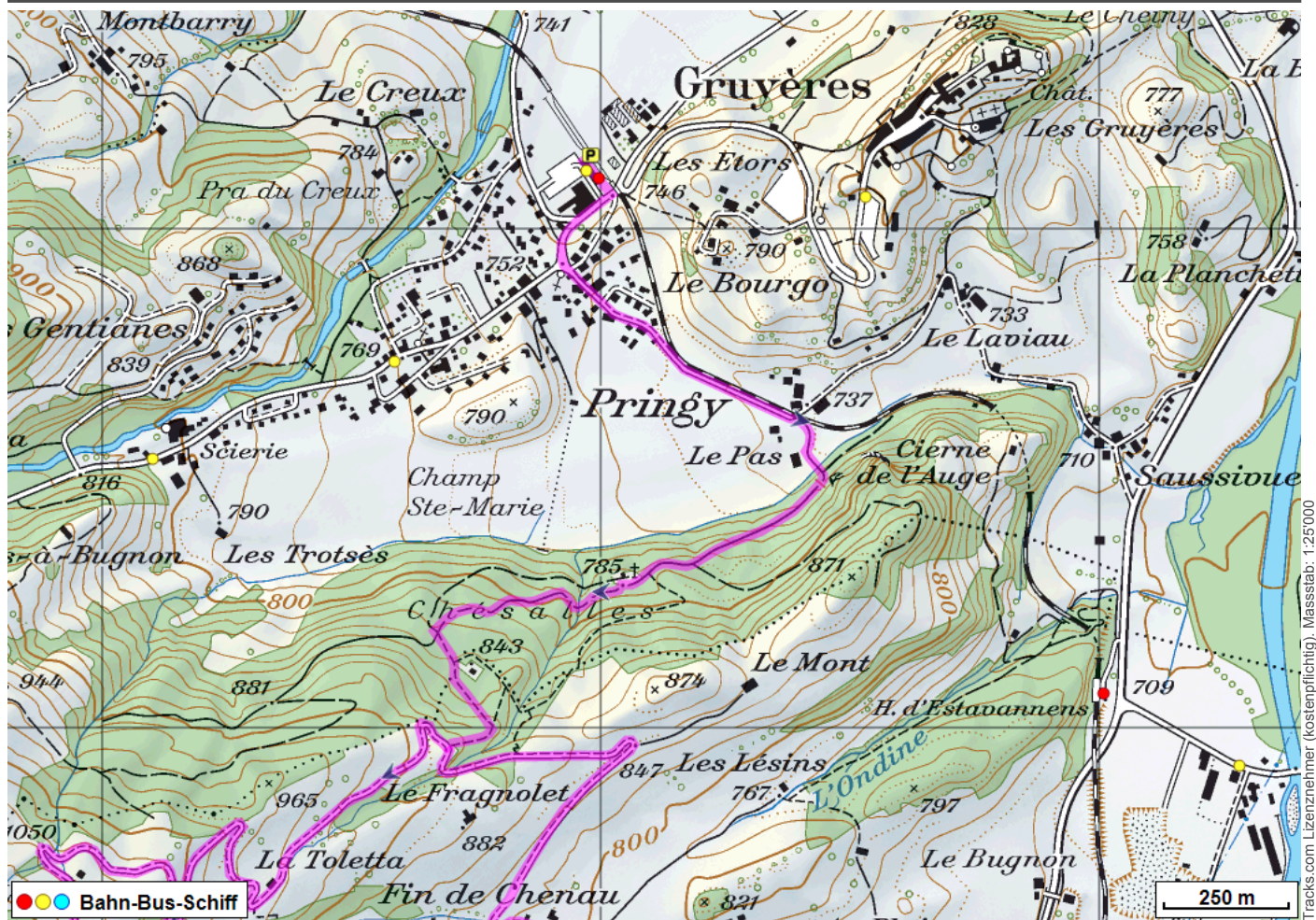
Nützliche OeV-Verbindung: Station Moléson-sur-Gruyères (funi) – Plan-Francey

Sonntag, 16. Juli – Samstag, 22. Juli. Abfahrtszeit / Richtung:
09:00 Plan-Francey

Gruyères – Moléson – Les Paccots



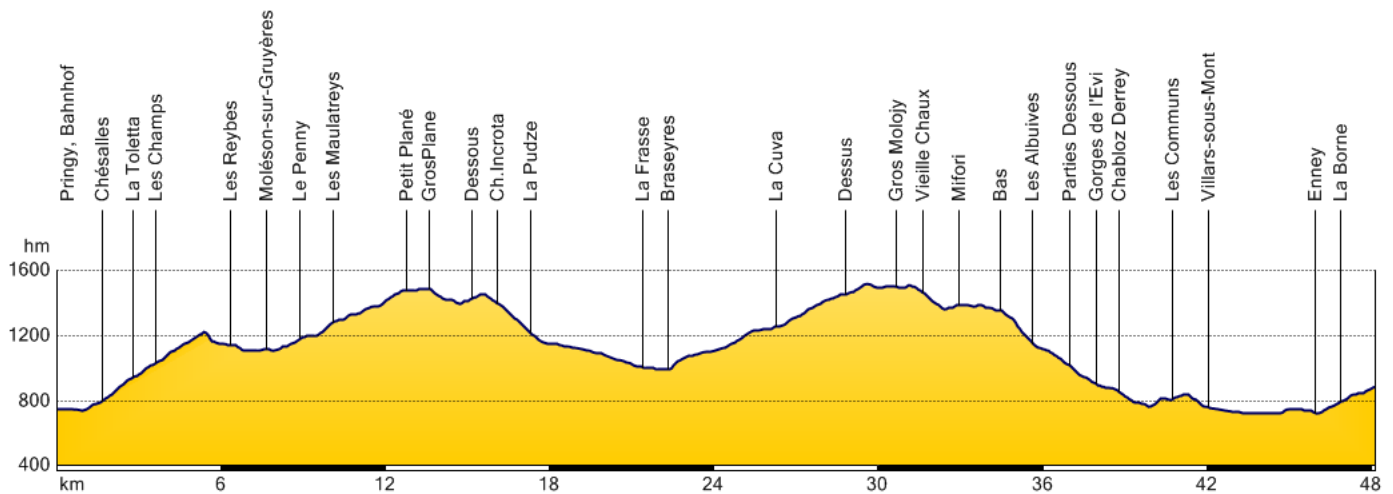
Gruyères – Moléson – Les Paccots



Gruyères – Moléson – Les Paccots



Höhenprofil



Diese Tour mit Topokarte aufs Smartphone laden (iPhone, Android)

Scanne den QR-Code. Dadurch erhältst Du auf dem Smartphone die Tourendaten und alle notwendigen SwissTopo-Karten ab Mst. 1:25'000, so dass Du alles ohne Handyempfang nutzen kannst.



Wetter im Gebiet ab dem 16.07.2017



Sonntag

Meistens klar. Tiefsttemperatur 12C.



Montag

Meistens klar. Höchsttemperatur 21C. Wind aus WSW und wechselhaft.



Dienstag

Teilweise bedeckt. Höchsttemperatur 21C. Wind aus SW und wechselhaft.



Mittwoch

Teilweise bedeckt. Höchsttemperatur 23C. Wind aus SW und wechselhaft.

Tour erstellt am: 13.12.2007

Letzte Tourenänderung: 25.09.2014

Quelle: www.fribourgregion.ch / GPS-Tracks.com



FRIBOURG REGION

SUISSE - SCHWEIZ - SWITZERLAND