

# Eurotrek

SUISSE  
2021

[www.eurotrek.ch](http://www.eurotrek.ch)



Prisca, Ariane & Céline



Nina, Reto, Günther & Maria Teresa



Thomas, Nicole & Daniela



Antonino, Vanessa & Werner



Daniele, Romaine & Marlise



Barbara, Giuseppe & Ines

Sans oublier Eveline, Georges, Leila, Luvì, Marco et les nombreux collaborateurs assidus, en déplacement au moment de la séance photo.

## QUI L'ÊT CRU ?

Après le succès de l'été 2020, nous souhaitons absolument vous proposer de nouvelles possibilités de découvrir la Suisse. Et nous avons réussi ! Vous avez le résultat entre les mains.

Visitez la vallée de La Brévine à vélo, partez sur les traces du Veltliner à travers les Grisons, découvrez les Alpes vaudoises et laissez-vous enivrer par un voyage en train et VTT en Suisse centrale.

Qui aurait pu pensé que la Suisse avait encore tant de destinations à offrir ? Nous nous réjouissons de découvrir avec vous toutes ces nouveautés !

Nous vous souhaitons beaucoup de plaisir dans la lecture de notre nouveau catalogue. Nos salutations actives,

**Günther Lämmerer**  
au nom de toute l'équipe d'Eurotrek





## L'ESSENTIEL EN UN COUP D'ŒIL

### Comment se déroule le voyage ?

Les séjours Eurotrek se font en individuel : vous voyagez sans groupe et sans guide, ce qui permet une grande flexibilité. Pour de nombreux séjours en haute saison, vous pouvez choisir la date du début de vos vacances comme vous le souhaitez. Les arrivées et départs n'étant pas inclus dans le forfait, il est même possible de combiner nos séjours avec d'autres. Nos séjours peuvent également être adaptés sur mesure, pour cela, le mieux est de nous contacter.

En chemin, vous avancez d'un lieu d'étape à un autre en vous orientant à l'aide des cartes fournies et de la signalisation de SuisseMobile. Par ailleurs, vous recevrez un accès gratuit à l'application de SuisseMobile via laquelle vous pourrez télécharger les cartes sur votre téléphone portable. Nous prenons en charge l'organisation du voyage dans son ensemble, y compris les hébergements. Après votre journée active, vous pourrez vous détendre chaque soir dans un logement agréable.

### Que vais-je vivre au cours du séjour ?

C'est à vous de choisir ! Vous décidez vous-même où et quand faire une pause, quelle curiosité visiter et le rythme avec lequel vous allez de A à B. Nos documents de voyage vous donnent toutes les informations nécessaires pour ne rien manquer en chemin.

### Comment choisir le séjour ?

Les caractéristiques du séjour, la classification selon le niveau de difficulté (quatre niveaux) et les descriptifs

détaillés des étapes quotidiennes vous offrent un bon aperçu du voyage.

Vous trouverez des recommandations et de nombreuses informations sur notre site internet. Si vous souhaitez des conseils personnalisés, n'hésitez pas à nous écrire ou à nous appeler. C'est avec plaisir que nous vous aiderons à faire votre choix.

### Quels sont mes avantages avec Eurotrek ?

L'avantage principal est que nous nous occupons de tout ! Vous recevez tous les documents nécessaires vous permettant de vous repérer et de trouver ce dont vous avez besoin sur place. Nous nous chargeons de l'acheminement de vos bagages et de la réservation des hôtels. Pour les séjours vélo, nous vous préparons les vélos de location souhaités et les installons à un endroit pratique et directement accessible. Nous nous tenons à votre disposition pour toute question ou problème, avant, pendant ou après le séjour.

### Et s'il arrive quelque chose ?

Nous sommes là pour vous aider ! Vous voyagez certes en individuel, mais vous pouvez nous joindre par téléphone à tout moment. Nous nous chargeons de votre demande et essayons de trouver une solution adaptée. Attention toutefois, en raison de ce type de séjour en individuel, il peut arriver que personne ne soit dans les environs immédiats. Par ailleurs, même si tout se déroule parfaitement, nos séjours exigent une certaine indépendance et initiative personnelle. Si vous avez des questions sur ce point, le mieux est de nous contacter.



# RANDONNÉE



## CHAQUE PAS EST UN VRAI BOHNEUR

### Équipement

Pour un séjour de randonnée réussi, peu de choses sont nécessaires : un sac à dos, un vêtement de pluie, des chaussures faites à votre pied et vous voilà prêt ! Grâce à la prise en charge de vos bagages tout au long du séjour, votre valise vous attend le soir dans votre hébergement et vous pouvez explorer votre ville d'étape dans la tenue que vous souhaitez.

Si un séjour requiert un équipement spécifique, vous en serez informé grâce aux documents de voyage remis avant votre départ.

### Refuges et hébergements

Sur certains séjours, vous dormirez dans un refuge de montagne. Ces cabanes possèdent un charme particulier et permettent de faire la rencontre d'autres randonneurs. Vous garderez des souvenirs inoubliables de ces nuitées au cœur de la nature et dans une ambiance conviviale.

Certains séjours de randonnée sont disponibles en différentes catégories. Dans la catégorie charme par exemple, vous dormirez dans des hôtels sélectionnés pour leur confort et leur raffinement.

### Chemin de Grande Randonnée et planification des itinéraires

Avec 65'000 kilomètres de sentiers parfaitement balisés, la Suisse offre un réseau dense de chemins de randonnée, dans lequel vous trouverez aisément votre itinéraire. SuisseMobile a attribué un numéro à chaque itinéraire de randonnées longue distance, les rendant très faciles à suivre. Avec l'application de SuisseMobile, vous arriverez toujours à destination parfaitement détendu.

L'infrastructure suisse étant excellente, nous ne fournissons pas de carnet de route ni de descriptif détaillé de l'itinéraire point par point.

### Voyager avec des chiens

Les séjours randonnée sont l'idéal pour partir en voyage avec votre ami à quatre pattes. Faites-nous part de votre envie d'emmener votre chien avec vous en vacances et nous vous indiquerons si le séjour souhaité est adapté. Certains hôtels facturent des frais de ménage supplémentaires qui seront à payer directement sur place.

# VÉLO & VTT



## SUR DEUX ROUES À TRAVERS LA SUISSE

### Vélo

#### Location de vélos + équipement

Un bon vélo est indispensable pour un séjour cyclable réussi. Pour les voyages se déroulant en Suisse, nous utilisons les vélos de Tour de Suisse (vélos de rando), Flyer (vélos électriques) et Stevens (VTT et vélos de course). Nos vélos sont confortables, robustes et parfaitement adaptés aux circuits de plusieurs jours. Pour chaque séjour vélo, nous proposons la location de vélos en différentes tailles et de différents types. Nous les mettons à votre disposition, puis les récupérons et assurons le service en fin de séjour. Attention, un vélo de location ne pourra jamais être autant adapté à vos besoins que votre vélo personnel. Si vous souhaitez voyager avec votre propre vélo, cela est bien sûr possible.

### Pannes

Vous pourrez résoudre les petites pannes telles que les crevaisons grâce au kit de réparation que nous vous fournissons. En cas de problème plus important, contactez-nous afin que nous vérifions si le vélo peut être réparé sur place ou si un vélo de remplacement est nécessaire.

### Pistes cyclables et planification des itinéraires

Autrefois, les longs itinéraires à vélo étaient réservés aux aventuriers mais grâce à l'excellente signalisation de SuisseMobile, il est maintenant facile de trouver son chemin en Suisse. Le pays peut être exploré à vélo de nombreuses manières et via d'innombrables itinéraires. Mais c'est avec

l'organisation d'Eurotrek que vos vacances à vélo peuvent devenir un véritable moment de détente. Nous réservons de beaux hôtels à votre attention, fournissons des vélos de location même dans des lieux où il est habituellement impossible d'en louer et nous nous chargeons du transport de vos valises. Avec Eurotrek, vous êtes assuré d'arriver à votre destination parfaitement serein.

### VTT et vélo de course

#### Vélo de course

SuisseMobile ne propose pas d'itinéraires officiels pour vélos de course. Toutefois, certains circuits sur routes goudronnées sont parfaitement appropriés et certains itinéraires présentent de rares passages non adaptés aux vélos de course qui peuvent souvent être facilement contournés. L'application de SuisseMobile est très utile dans ces situations.

### VTT

Les itinéraires VTT du réseau SuisseMobile permettent de découvrir la Suisse de la façon la plus active qui soit. Vous roulez d'un point A à un point B et profitez au cours des étapes quotidiennes d'un ou plusieurs singletrails. De temps à autres, des passages sur route goudronnée sont impossibles à éviter. Les VTT électriques sont généralement adaptés à ce type de séjours mais certains itinéraires présentent des tourniquets difficiles à passer en VTT électrique en raison de leur poids qui les rend difficile à soulever.

# NOS VOYAGES



## Pages d'information

Info	3
Informations randonnée	4
Informations vélo & VTT	5
FAQ	8
Carte générale de la Suisse + SuisseMobile	10
Réservations de services	11
Patrimoine mondiale de l'UNESCO	12
Suisse Rando	14
Parcs suisses	15

## Régions

Lucerne & région du lac des Quatres-Cantons	16
Berne & Oberland Bernois	32
Jura & Troi-Lacs	44
Fribourg Région	60
Suisse orientale	70
Grisons	82
Tessin	98
Valais	112
Région du Léman	128



## Vélo

À la découverte du choco Suisse	20
Chemin du vignoble valaisan	116
Circuit Fribourg Région	64
Circuit du Parc naturel régional Jura vaudois	133
Lac de Constance – Lac Majeur	75
Le circuit en étoile du lac Majeur	102
Les fermes du Rhin	74
<b>Piste cyclable de l'Inn NOUVEAU</b>	<b>85</b>
<b>Route de l'ancien régime bernois NOUVEAU</b>	<b>37</b>
Route de l'Aar	34
Route des Grisons	84
Route des lacs	130
Route du cœur	18
Route du cœur – circuit du Napf	36
Route du Jura	50
Route du Mittelland	46
Route du Mittelland pour familles	48
<b>Route du pied sud du Jura NOUVEAU</b>	<b>132</b>
Route du Rhin	72
Route du Rhône	114
Route Nord-Sud	100
Route panorama alpin	62
Route Verte	49
<b>Tour des Alpes vaudoises NOUVEAU</b>	<b>134</b>



## VTT

<b>VTT en Suisse centrale NOUVEAU</b>	<b>21</b>
Alpine Bike Grisons	86
Circuit du Parc National Suisse	88
Gottardo Bike	104
Jura Bike	52
Lugano Bike	103
Panorama Bike : Fribourg Région	65
Panorama Bike : Suisse orientale	76
Valais Bike	118



## Vélo de course

Les trésors cachés du Haut-Valais	117
--------------------------------------	-----



## Cheval & roulotte

Le Jura en roulotte	58
---------------------	----



© Andrea Badutti

## Randonnée

Au fil du Doubs	57		
Autour du lac des Quatres Quantons	31		
Chemin d'altitude de l'Obwald	25		
Chemin des cols alpins :			
Ulrichen – Zinal	122		
Chemin des cols alpins :			
Vella – Ulrichen	105		
Chemin des crêtes du Jura	55		
Chemin des crêtes du Jura Sud	135		
Chemin des montagnes Gommer et Furka	120		
Chemin des Préalpes fribourgeoises	69		
Chemin des Quatres Sources	29		
<b>Chemin du Jura NOUVEAU</b>	<b>56</b>		
<b>Chemin du soleil NOUVEAU</b>	<b>119</b>		
Chemin du vignoble	125		
Chemin panorama alpin :			
Fribourg Région	66		
Chemin panorama alpin :			
Gantrisch	38		
Chemin panorama alpin :			
Le lac Léman	137		
Chemin panorama alpin :			
Suisse central	23		
Chemin panorama alpin :			
Suisse orientale	80		
Chemin panorama du Parc National	90		
Chemin des bisses	126		
Circuit des trois parcs	39		
Circuit panoramique du lac de Thoune	42		
En famille au lac des Quatres Quantons	30		
<b>Le trail de Tell NOUVEAU</b>	<b>27</b>		
Les incontournables du Tessin	108		
Patrimoine de Sardona	77		
Randonnée de rêve dans le Tessin	107		
<b>Sentier d'altitude de Schwyz NOUVEAU</b>	<b>28</b>		
Sentier panoramique du glacier d'Aletsch	121		
Sentiero Lago di Lugano	110		
Tour de la Bernina	94		
Trans Swiss Trail : l'Emmental et le lac des Quatre-Cantons	43		
Trans Swiss Trail : Col du St-Gothard & Strada Alta	106		
Trans Swiss Trail :			
Fribourg Région	68		
Trans Swiss Trail :			
Porrentruy – Neuchâtel	54		
Trekking dans le canton des Grisons	96		
Via Albula & Bernina	89		
Via Alpina : « trek de l'ours »	40		
Via Alpina : Suisse orientale	78		
Via Alpina : Suisse romande	136		
Via Alpina : Suisse central	24		
Via Engiadina	92		
Via Francigena Nord	138		
Via Francigena Sud	124		
Via Jacobi :			
Einsiedeln – Interlaken	22		
Via Jacobi :			
Interlaken – Romont	67		
Via Jacobi :			
Rorschach – Einsiedeln	79		
Via Spluga	91		
<b>Via Suworow NOUVEAU</b>	<b>26</b>		
<b>Via Valtellina NOUVEAU</b>	<b>97</b>		

# FAQ



## BON A SAVOIR

### Comment réserver un séjour Eurotrek ?

Si vous souhaitez bénéficier d'une offre sur mesure, le mieux est de nous indiquer par mail l'itinéraire souhaité afin que nous puissions établir une offre. Pour toute question, n'hésitez pas à nous joindre par téléphone.

Si les séjours du catalogue correspondent à vos souhaits, vous pouvez réserver sans frais via notre site internet.

### Est-il possible de réserver en dernière minute ?

Les réservations à l'avance nous aident à planifier la saison et à garantir que les séjours se déroulent selon les souhaits de nos clients. Les réservations de dernière minute nécessitent une certaine flexibilité.

Les points suivants s'appliquent aux réservations de dernière minute :

- En ligne, certains séjours peuvent être réservés jusqu'à une certaine date. Contactez-nous par mail ou téléphone, pour savoir si le voyage souhaité peut encore être réservé.
- Il est important pour nous que votre séjour se déroule parfaitement. Ainsi, les réservations qui nous parviennent moins de trois jours ouvrables avant le début du séjour ne sont pas prises en charge car nous ne pouvons garantir la bonne organisation du séjour.
- Pour les réservations qui nous parviennent cinq jours ouvrables avant le début du séjour, des frais de traitement express de 50 CHF vous seront facturés

en raison des frais d'expédition plus élevés des documents ainsi que de la charge de travail supplémentaire.

- Les réservations de dernière minute peuvent être réglées uniquement par carte de crédit.

### Comment organiser mes trajets d'arrivée et de départ ?

Nous recommandons pour tous nos séjours d'arriver en transport public. Cela permet d'économiser les frais de stationnement et de pouvoir rentrer directement chez soi à la fin du séjour. En outre, nos voyages commencent et se terminent généralement à la gare pour la prise en charge et la restitution de vos bagages.

### Comment fonctionne le transport de bagages ?

Nous acheminons personnellement chaque valise ce qui nous permet de savoir à chaque instant où se trouvent vos bagages. En début et fin du séjour, des horaires spécifiques sont prévus pour la prise en charge et la restitution de vos bagages (arrivée : dépôt des bagages avant 10:00 ; départ : restitution avant 17:00). Au cours du séjour, vous déposez vos valises chaque jour avant 09:00 à la réception et les retrouvez avant 18:00 dans l'hébergement suivant.

### Recommandez-vous une assurance voyage ?

Nous conseillons de souscrire une assurance annulation pour tous les séjours. Eurotrek travaille avec

l'assurance Europäische Reiseversicherung ERV et propose une assurance voyage à des prix avantageux. Nous recommandons une assurance voyage même pour les séjours en Suisse pour éviter les frais en cas d'annulation.

### Que se passe-t-il en cas d'intempéries ?

Le froid ou la pluie peuvent survenir en chemin. Emportez toujours des vêtements adaptés aux intempéries et vérifiez régulièrement les prévisions météorologiques. Parfois, nous pourrions vous proposer de vous transporter avec l'acheminement des bagages. Cela dépend toutefois de la logistique sur place et ne peut malheureusement être garanti. Contactez-nous afin que nous vérifions si un transfert est possible.

### Puis-je apporter mon propre vélo ?

La location de vélos est optionnelle. A vous de décider si vous préférez amener votre propre vélo ou en louer un auprès d'Eurotrek. Attention toutefois : nous déclinons toute responsabilité pour le transport et le stockage de vélos n'appartenant pas à Eurotrek. En cas de panne importante sur votre propre vélo, vous êtes également responsable des réparations.

### Les séjours peuvent-ils être raccourcis ou adaptés individuellement ?

Veillez nous contacter à ce sujet. Grâce au réseau dense de SuisseMobile, la plupart des souhaits sont





réalisables. Attention, pour certaines réservations à la carte, nous ne fournissons pas de documents de voyage.

#### **Je souhaite porter mes bagages moi-même.**

Le transport des bagages est notre particularité ainsi que le service le plus important que nous proposons. Pendant les mois d'été, nos chauffeurs acheminent pour nous les bagages avec beaucoup d'engagement. Nous nous sentons tenu de respecter notre accord avec nos partenaires et amis et ne proposons donc pas de circuits sans transport de bagages.

#### **Quels sont les hébergements qui m'attendent au cours des séjours ?**

Nous sélectionnons plusieurs hébergements dans chaque lieu d'étape puis réservons en fonction des disponibilités. Vous trouverez une grille tarifaire avec les diverses catégories proposées pour chaque séjour. Sur demande, nous pouvons vous envoyer la liste des hôtels prévus afin que vous ayez un aperçu des hébergements (sous réserve de modifications). N'hésitez pas à nous contacter pour tout ajustement.

#### **Quels sont les services inclus ?**

Vous trouverez ces informations dans la rubrique « Prestations » de chaque séjour. Toutes les prestations comprises sont énumérées et nous vous indiquons également les coûts supplémentaires à payer sur

place. Veuillez noter que les éléments non listés ne sont pas inclus dans le forfait. Les taxes de séjour pouvant rapidement évoluer, elles seront généralement à régler sur place au moment du départ.

#### **Y a-t-il des réductions pour les enfants ?**

Les enfants bénéficient d'une réduction sur le prix de base et sur les nuits supplémentaires en tant que troisième personne en chambre double pour deux personnes payant à plein tarif. Les éventuels coûts supplémentaires occasionnés sur place (lit bébé, nourriture...) sont à payer directement à l'hôtel.

#### **Le maintien du voyage est-il garanti ?**

Aucun nombre minimum de participants n'est requis pour nos séjours. Dès que le voyage est confirmé de notre part, c'est que celui-ci aura lieu.

#### **Quel est l'âge moyen des clients des séjours Eurotrek ?**

Notre clientèle est très diversifiée. Les séjours VTT et les voyages en famille attirent des vacanciers plus jeunes et nos circuits vélo et randonnée sont populaires auprès de clients âgés de 30 à 80 ans ! Toutefois l'âge n'a pas d'importance sur ces séjours en individuel puisque vous n'avez pas à vous adapter au rythme d'autres participants. Et bien plus important, beaucoup de nos clients ont des points communs et trouvent ainsi rapidement des sujets de conversation.

#### **Quand vais-je recevoir mes documents de voyage ?**

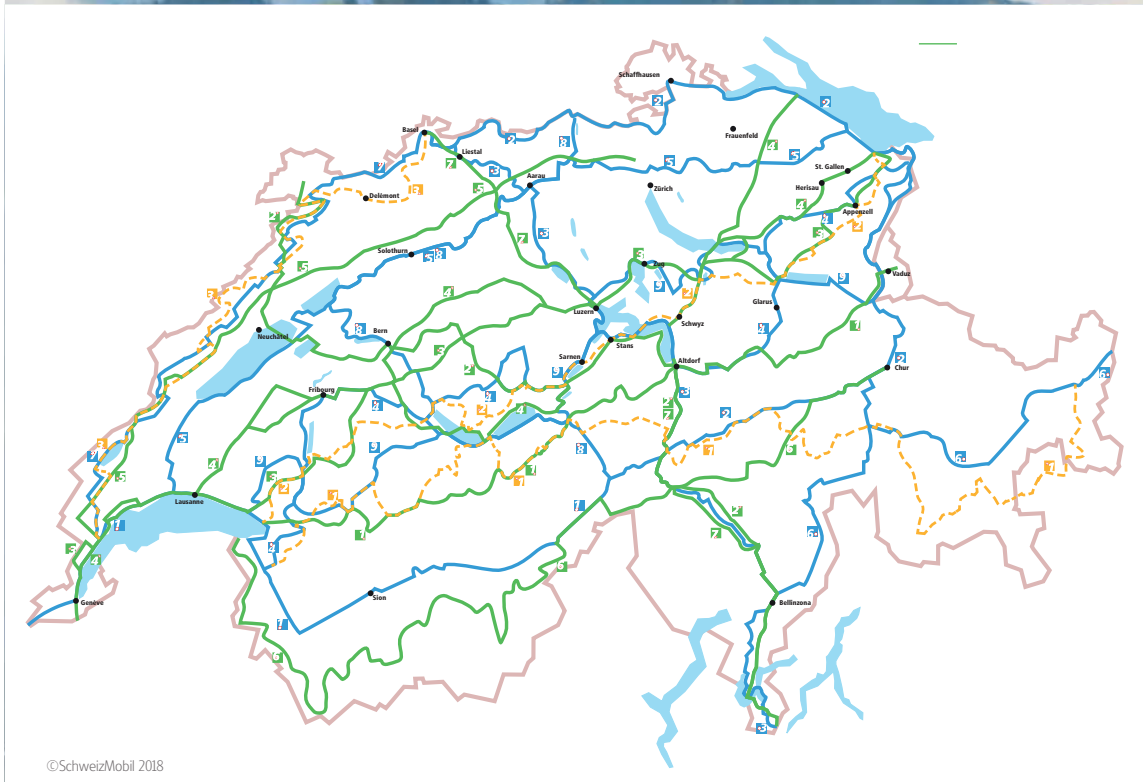
Nous envoyons les documents de voyage env. 2 semaines avant le départ. Le séjour doit être entièrement payé pour que nous puissions procéder à l'envoi. Attention, nous ne mettons à disposition qu'une seule documentation par chambre réservée. Si vous avez besoin de matériel supplémentaire, merci de nous l'indiquer lors de la réservation.

Vous avez également la possibilité de renoncer à la version imprimée des documents de voyage. Dans ce cas, vous recevrez uniquement les étiquettes pour vos bagages, les bons requis pour les éventuelles curiosités du séjour et le programme avec les hôtels réservés. Le reste des documents vous sera envoyé en ligne et l'application de SuisseMobile vous permettra de vous orienter sur place. Cette option permettant d'économiser des frais et des ressources, vous bénéficiez d'une réduction de 30 CHF par chambre.

#### **Corona-Virus**

Nous avons rédigé une FAQ détaillée à ce sujet. Les informations sont actualisées en permanence au lien suivant [www.eurotrek.ch/faq-corona](http://www.eurotrek.ch/faq-corona).

# SUISSEMOBILE



## Réseau d'itinéraires (itinéraires nationaux)

- La Suisse à pied
- La Suisse à vélo
- La Suisse à VTT

©SchweizMobil 2018

## UNIQUE AU MONDE

**Lukas Stadther, membre de la direction :** SuisseMobile – cela signifie découvrir la Suisse activement et sur des routes attrayantes. En randonnée à travers les forêts, les vallées profondes et sur les crêtes aux vues imprenables : SuisseMobile a choisi les plus belles routes parmi les chemins de randonnée. En vélo sur des routes sans ou presque sans circulation, tranquillement ou sportivement, à la recherche de la limite, quelques heures ou toute la journée : les itinéraires à vélo de SuisseMobile sont assez diversifiés pour plaire à tout le monde. En VTT à travers les Alpes ou le Jura, de temps en temps sur des sentiers étroits ou plus confortablement sur des chemins plus larges : les routes de VTT n'en finiront pas de vous surprendre.

Les routes sont toutes balisées de la même façon. Les indicateurs pour les randonneurs sont en jaune, en rouge pour les vélos et les VTT. Les routes de SuisseMobile sont indiquées avec des champs de désignation colorés et des numéros. Les champs verts sont pour les randonneurs, les bleus clairs pour les vélos et ceux de couleur ocre pour les VTT.

Toutes les routes et les prestations de SuisseMobile et un grand nombre d'informations peuvent être trouvés sur un site internet complet d'une qualité exceptionnelle. Visitez [www.suissemobile.ch](http://www.suissemobile.ch)

SuisseMobile offre un grand nombre de services. Certaines offres peuvent être réservées : Suisse-Mobile est heureuse de faire partie des offres attrayantes d'Eurotrek. Cela permet aux voyageurs de découvrir le réseau de SuisseMobile de façon confortable et bien organisée.





## RESERVATIONS DE SERVICES

### « Seulement » le transport des bagages

Si vous souhaitez préparer votre voyage individuellement, vous avez la possibilité de réserver que le transport des bagages. Les règles suivantes s'appliquent :

- La distance maximale est de 70 km pour un voyage en vélo et de 30 km pour une randonnée.
- Les distances plus longues sont facturées avec le double du tarif par personne.
- Si un changement de véhicule est nécessaire pour le transport des bagages, ce dernier vous sera facturé séparément.
- Le nombre minimum de participants est de deux personnes. Si vous partez en vacances seul, le tarif double sera facturé par étape.

De deux à quatre personnes, une taxe de 40 CHF par personne et par étape sera facturée. Si vous voyagez en groupe, nous serons heureux de vous faire une offre adaptée pour le transport des bagages au cours du séjour.

### Vélos de location

Si vous voulez essayer un vélo électrique, organiser un séjour avec un groupe ou avez besoin d'un vélo de course pour quelqu'un venant de l'étranger, vous pouvez profiter de notre parc de vélos. Si souhaité, nous transportons les vélos jusqu'à un point défini et les récupérons au même endroit.

	Country-Bike 27-vitesses	Vélo électrique, de course, VTT «Fully»
2 jours	85.-	149.-
3 jours	89.-	179.-
4 jours	95.-	189.-
5 jours	105.-	209.-
6 jours	115.-	235.-
7 jours	125.-	249.-
8 jours	135.-	269.-
9 jours	145.-	289.-
10 jours	155.-	305.-

prix par vélo en CHF, VAT incl.

Les vélos sont livrés avec un équipement de base qui vous permet de partir en voyage pendant plusieurs jours. Cela comprend par exemple une pompe, un kit

de réparation, une sacoche et une serrure. Les vélos électriques vous permettent d'explorer les régions vallonnées sans trop d'efforts. La location d'un vélo peut être une bonne occasion de tester un vélo électrique pendant plusieurs jours.

### Voyager à la carte

Notre catalogue comprend un vaste choix de voyages. La Suisse a cependant encore bien plus à offrir. Les voyages qui ne sont pas dans le catalogue peuvent être également réservés chez nous à la carte. Si les routes sont combinables, voici les services inclus :

- Hébergements avec petit-déjeuner
- Transport des bagages
- Assistance téléphonique

Nous comptons sur votre compréhension que nous ne pouvons pas délivrer de documents de voyage pour les réservations à la carte. Vous êtes responsable de trouver vous-même la plus belle route. Dans le cas de réservations à la carte, nous ne pouvons pas vous accorder le bénéfice du libre accès aux fonctions de SuisseMobile Plus.



FRIBOURG REGION  
SUISSE - SCHWEIZ - SWITZERLAND

# FRIBOURG RÉGION



## MOITIÉ-MOITIÉ

**Maria Teresa Giuffrida** : Dans la région fribourgeoise, tout semble en parfait équilibre : la faux est tantôt chaude, tantôt froide, une partie du canton est plat, l'autre montagneux. Certains habitants parlent allemand, d'autres français. Je suppose donc qu'il est logique qu'une petite ombre au tableau vienne entacher cette si belle randonnée. Comment expliquer sinon que je perde la clé de mon bureau près du Moléson, sur cet itinéraire de Schwarzsee à Montreux ? Et que nous prenions deux fois plus de temps que prévu pour finir la randonnée en raison des interminables recherches ? Mais parce que justement à Fribourg Région tout retrouve toujours son équilibre, nous avons conclu cette journée avec une délicieuse fondue moitié-moitié pour nous réconforter. Les ennuis déjà oubliés, nous avons poursuivi notre marche dans la bonne humeur en direction du lac Léman. A la fin, tout se rééquilibre.





© Pascal Gertschen

## APERÇU DU SÉJOUR



Vélo

[www.eurotrek.ch/fr-fribourg-velo](http://www.eurotrek.ch/fr-fribourg-velo)

Route panorama alpin	62
Circuit Fribourg Région	64



VTT

[www.eurotrek.ch/fr-fribourg-bike](http://www.eurotrek.ch/fr-fribourg-bike)

Panorama Bike	65
---------------	----



Randonnée

[www.eurotrek.ch/fr-fribourg-randonnee](http://www.eurotrek.ch/fr-fribourg-randonnee)

Chemin panorama alpin	66
Chemin des Préalpes fribourgeoises	69
Trans Swiss Trail	68
Via Jacobi: Interlaken – Romont	67



Séjour vélo (de course) en liberté



6 jours / 5 nuits

4 jours / 3 nuits

3 jours / 2 nuits



CLASSIQUE

SPORTIF

MONTAGNE & VALLÉE

RIVIÈRES & LACS



Arrivée possible

Tour complet & lac de Constance, Appenzell &

Glaris : tous les jours, sauf dim 12.06. – 17.10.

Saison 1 : 12.06. – 03.07. | 18.09. – 17.10.

Saison 2 : 04.07. – 17.09.

Le lac des Quatre-Cantons & Entlebuch et Fribourg &

Vaud : tous les jours 01.05. – 17.10.

Saison 1 : 01.05. – 07.05. | 18.09. – 17.10.

Saison 2 : 08.05. – 17.09.

Prix

Tour complet 6/5	Code de réservation	CH-FRRRA-06X
Saison 1		845.-
Saison 2		885.-
Suppl. chambre simple		215.-
Location vélo 27-vitesses		115.-
Vélo électrique, vélo de course		235.-
Lac de Constance, Appenzell & Glaris 4/3	Code de réservation	CH-OSRRA-04X
Saison 1		459.-
Saison 2		475.-
Suppl. chambre simple		125.-
Location vélo 27-vitesses		95.-
Vélo électrique, vélo de course		189.-
Le lac des Quatre-Cantons & Entlebuch 3/2	Code de réservation	CH-ZSRAT-03X
Saison 1		415.-
Saison 2		439.-
Suppl. chambre simple		105.-
Location vélo 27-vitesses		89.-
Vélo électrique, vélo de course		179.-

## ROUTE PANORAMA ALPIN

### Des cols alpins époustouflants.

La Route Panorama Alpin franchit, via des cols et des gorges, les Préalpes du Nord et dévoile habitats, coutumes et cultures de haute tradition. Cet itinéraire, d'un niveau de difficulté assez élevé, est adapté aux vélos de course et offre à titre de récompense des points de vue grandioses.

#### Jour 1 : Arrivée à Rorschach/Romanshorn I

##### Rorschach/Romanshorn – Wattwil/Lichtensteig

↔ env. 85-90 km ≈ 1'930-1'990 m ≈ 1'715-1'760 m

Prise en charge de vos bagages à Rorschach ou Romanshorn. Les montées et descentes se succèdent en Appenzell. Ici, une maison sur deux est un bistrot, dit-on. Le dialecte ancestral et les plaisanteries malicieuses résonnent au cœur de cette contrée paysanne dont le paysage bien structuré s'étend paisiblement au pied du Säntis.

#### Jour 2 : Wattwil/Lichtensteig – Altdorf

↔ env. 105 km ≈ 1'985 m ≈ 2'145 m

Le Toggenburg est parcouru de collines boisées abruptes et de gorges accidentées, où l'eau apportait jadis du travail mais parfois aussi la mort. Plus bas se déroulent la plaine de la Linth, « Ziegerland » aux impressionnantes parois calcaires, et Glaris, ancienne région d'industrie textile de renommée mondiale. Au cours de la montée vers le col du Klausen, découverte d'Urnernboden, le plus grand alpage suisse, et au-delà du col de 1948 mètres d'altitude, se dévoile la vallée de Schächen, un paysage de montagnes à l'agriculture traditionnelle en terrasses.

#### Jour 3 : Altdorf – Sörenberg

↔ env. 85 km ≈ 1'635 m ≈ 945 m

Le lac des Quatre-Cantons avec son panorama saisissant devient sauvage par temps de foehn. En revanche, au cœur d'Obwald, le lac de Sarnen, paisible, reste toujours impassible. La route panoramique du col du Glaubenbielen, menant à l'Entlebuch, fera le plaisir des adeptes de sensations et de virages en lacet.

#### Jour 4 : Sörenberg – Thone

↔ env. 55-70 km ≈ 835-885 m ≈ 1'435-1'490 m

Au programme du jour : les marécages alpins de la région pluvieuse de Glaubenbielen, la réserve de biosphère autour du Schratzenfluh et les collines préalpines de l'Emmental, un paysage plus classique mais tout aussi charmant.


#### Jour 5 : Thone – Gruyères

↔ env. 95 km ≈ 1'675 m ≈ 1'520 m

C'est au milieu des cultures de choux que débute cette étape. L'itinéraire se poursuit le long de la Singine jusqu'à Fribourg : la vieille ville, avec sa cathédrale et quelques 200 maisons aux façades gothiques, est lovée dans une boucle de la Sarine. Vous atteignez ensuite l'agréable contrée autour du lac de la Gruyère,



© Schweiz Tourismus – Tim Bardsley



© Pascal Gertschen

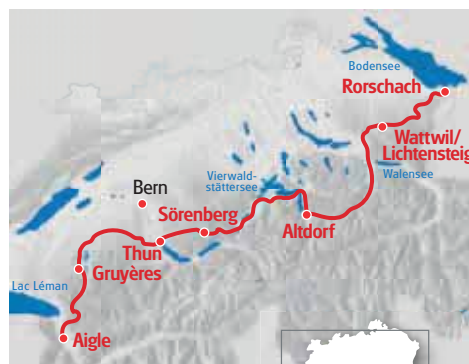


pays de la double crème, des vaches noires et blanches et de la cité fortifiée de Gruyères avec son cortège incessant de touristes.

### Jour 6 : Gruyères – Aigle | Départ

→ env. 65 km ≈ 1'325 m ≈ 1'660 m

Retour au calme dans la vallée de l'Intyamon. Montée solitaire par des alpages austères jusqu'au Hongrin, où résonnent par moment les tirs de l'armée. Puis descente enivrante dans la vallée du Rhône. En dévalant les 1000 mètres de dénivelé, les changements de température se font sentir et la fraîcheur laisse place au climat très doux de la vallée. Départ individuel depuis Aigle.



### Lac de Constance, Appenzell & Glaris

#### Jour 1 : Arrivée à Rorschach/Romanshorn |

Rorschach/Romanshorn – Appenzell

→ env. 60 km ≈ 1'165 m ≈ 780 m

#### Jour 2 : Appenzell – Weesen

→ env. 65 km ≈ 1'010 m ≈ 1'370 m

#### Jour 3 : Weesen – Linthal

→ env. 35 km ≈ 320 m ≈ 100 m

#### Jour 4 : Linthal – Altdorf | Départ

→ env. 50 km ≈ 1'380 m ≈ 1'570 m

### Le lac des Quatre-Cantons & Entlebuch

#### Jour 1 : Arrivée à Altdorf/Flüelen |

Altdorf/Flüelen – Sarnersee

→ env. 45 km ≈ 270 m ≈ 795 m

#### Jour 2 : Sarnersee – Schangnau

→ env. 45–50 km ≈ 1'555–1'675 m ≈ 1'045–1'215 m

#### Jour 3 : Schangnau – Thoun | Départ

→ env. 35 km ≈ 540 m ≈ 950 m

### Fribourg & Vaud

#### Jour 1 : Arrivée à Thoun | Thoun – Fribourg

→ env. 55 km ≈ 950 m ≈ 880 m

#### Jour 2 : Fribourg – Gruyères

→ env. 40 km ≈ 715 m ≈ 595 m

#### Jour 3 : Gruyères – Aigle | Départ

→ env. 65 km ≈ 1'325 m ≈ 1'660 m

Fribourg & Vaud 3/2	Code de réservation	CH-BERTA-03X
Saison 1		395.-
Saison 2		415.-
Suppl. chambre simple		105.-
Location vélo 27-vitesses		89.-
Vélo électrique, Vélo de course		179.-

Catégorie : hôtels de classe moyenne

Nuits supplémentaires sur notre site.

#### Prestations


- 5, 3 ou 2 nuitées avec petit-déjeuner
- Acheminement quotidien des bagages
- Frais de prise en charge des bagages à la gare
- Trajet en bateau Gersau – Beckenried, vélo incl.
- Itinéraire parfaitement élaboré
- Documents de voyage détaillés (1x par chambre)
- Données GPS disponibles
- Assistance téléphonique

#### A noter

- Taxe de séjour à régler sur place

#### ■■■■■ Caractéristiques

La « route royale » de La Suisse à vélo ! L'itinéraire du lac de Constance au Lac Léman franchit plusieurs cols et est parfaitement adapté aux vélos de course. Les diverses variantes sont plus tranquilles – un vélo électrique ou une bonne condition physique sont cependant conseillés.

**FRIBOURG : HÔTEL DU FAUCON**

Devant les portes de la vieille ville médiévale, le moderne Hôtel du Faucon vous attend. Dans les chambres confortables, vous pouvez vous détendre de votre journée à vélo et l'excellente brasserie fera de votre séjour un moment culinaire privilégié.

- Morat: Murtenhof & Krone
- Charmey: Hôtel Cailler
- Romont: Hôtel La Belle Croix

© Pascal Gettschen

Arrivée possible tous les jours 20.03. – 17.10.  
Saison 1 : 20.03. – 26.03. | 10.04. – 07.05. | 18.09. – 17.10.  
Saison 2 : 27.03. – 09.04. | 08.05. – 17.09.

Prix	Standard	Charme
Code de réservation CH-FRRMM	-05A	-05D
Saison 1	599.-	699.-
Saison 2	635.-	749.-
Suppl. chambre simple	199.-	239.-
Location vélo 27-vitesses		105.-
Vélo électrique		209.-

Catégorie : Standard : hôtels de classe moyenne | Charme : voir « Nos hôtels de charme »

Nuits supplémentaires sur notre site.

**Prestations**

- 4 nuitées dans la catégorie sélectionnée avec petit-déjeuner
- Acheminement quotidien des bagages
- Frais de prise en charge des bagages à la gare
- Entrée à la chocolaterie Maison Cailler à Broc
- Itinéraire parfaitement élaboré
- Documents de voyage détaillés (1x par chambre)
- Données GPS disponibles
- Assistance téléphonique

**A noter**

- Taxe de séjour à régler sur place

## CIRCUIT FRIBOURG REGION

La fraîcheur des montagnes au sud et la douceur des lacs au nord.

Un vrai monde à l'envers ! A Fribourg Region, on ressent l'air vivifiant des montagnes au Sud et la douceur du climat des lacs au Nord. Deux langues officielles et trois régions de vacances cohabitent dans ce petit espace. Dans les Préalpes, les paysages de Heidi et les traditions suisses se mêlent au monde moderne. Gruyères en est un bel exemple avec son châteaux moyenâgeux et son musée futuriste du créateur d'Alien, H.R. Giger. Sans oublier l'usine de chocolat de Broc, la Maison Cailler, la première fabrique moderne de chocolat suisse ! Un passage obligé pour les amoureux du chocolat.

**Jour 1 : Arrivée à Morat | Morat – Fribourg**

↔ env. 30 km ⚙ 560 m ⚡ 460 m

**Jour 2 : Fribourg – Gruyères**

↔ env. 40 km ⚙ 740 m ⚡ 560 m

**Jour 3 : Gruyères – Romont**

↔ env. 30 km ⚙ 500 m ⚡ 520 m

**Jour 4 : Romont – Morat**

↔ env. 40 km ⚙ 925 m ⚡ 1145 m

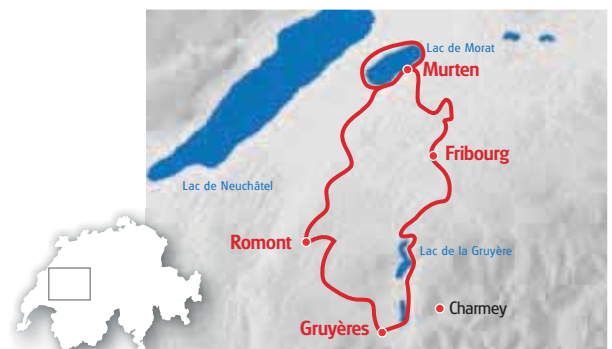
**Jour 5 : Circuit (autour) du lac de Morat | Départ**

↔ env. 30 km ⚙ 380 m ⚡ 380 m

**■ ■ ■ ■ Caractéristiques**

Nous sommes en Gruyère, le pays du fromage du même nom et de la double crème.

Le circuit de Fribourg Region relie le territoire plat de Morat et les reliefs préalpains de la Gruyère, pays du fromage et de la double crème. La présence des lacs de Schiffenen et de la Gruyère garantissent des étapes agréables, relativement faciles avec peu de dénivellés.







**Vanessa Rey – employée Eurotrek :**

Sombre et mystérieux, le romantique lac Noir est niché au cœur de montagnes escarpées. L'itinéraire mène ensuite en Romandie et fait le tour du haut sommet du Moléson, offrant une vue magnifique sur le paysage vallonné. Quelle plus belle manière de profiter de ce panorama, que de déguster une délicieuse fondue moitié-moitié depuis le point le plus haut de l'itinéraire, soit le Moléson.

**PARC NATUREL GANTRISCH**

Découvrez les différents biotopes, les paysages authentiques et les traditions vivantes. De vastes forêts et des canyons profonds vous attendent : observez la faune sauvage, relevez des défis, savourez des spécialités régionales et parcourez les beaux chemins panoramiques. Plongez dans les univers fascinants du Parc naturel Gantersch !

[www.gantersch.ch](http://www.gantersch.ch)



CONSEIL D'INITIÉ

© Pascal Gertschen

## PANORAMA BIKE

### Préalpes fribourgeoises & Lac Léman.

Des ascensions difficiles, des descentes saisissantes et des sentiers étroits. Il n'y a pas de meilleure région suisse que les Préalpes fribourgeoises pour une sortie en VTT. Vous partez du lac de Thoue, la montée à travers la région du Gantersch met vos mollets au défi. Vous êtes récompensés pour vos efforts par le Lac Noir scintillant et les magnifiques sentiers. Plaisir à Charmey, air revigorant des montagnes aux Paccots et un tour sur la promenade à Montreux couronnent le Panorama Bike sur les derniers kilomètres.

**Jour 1 : Arrivée à Thoue | Thoue – Schwarzsee**

env. 48 km (Singletrails : 7 km) ⚡ 1'535 m ≈ 1'105 m

**Jour 2 : Schwarzsee – Charmey**

env. 15 km (Singletrails : 3 km) ⚡ 500 m ≈ 650 m

**Jour 3 : Charmey – Les Paccots**

env. 40 km (Singletrails : 7 km) ⚡ 1'410 m ≈ 1'230 m

**Jour 4 : Les Paccots – Montreux | Départ**

env. 30 km (Singletrails : 1 km) ⚡ 780 m ≈ 1'445 m

**Caractéristiques**

Une bonne condition physique est absolument nécessaire pour les montées de la région du Gantersch. La première étape est également plus difficile d'un point de vue technique. Le trajet est ensuite plus simple et des sentiers apportent un peu de changement.



Arrivée possible tous les jours 10.04. – 17.10.

Saison 1 : 10.04. – 07.05. | 18.09. – 17.10.

Saison 2 : 08.05. – 17.09.

**Prix**

Code de réservation	CH-BEATM-04X
Saison 1	529.-
Saison 2	565.-
Suppl. chambre simple	125.-
Mountain bike tout-suspendu	189.-

Catégorie : hôtels de classe moyenne

**Nuits supplémentaires**

Thoue	115.-
Suppl. chambre simple	50.-
Montreux	79.-
Suppl. chambre simple	40.-

**Prestations**

- 3 nuitées avec petit-déjeuner
- Transferts des bagages quotidiens
- Frais de récupération des bagages à la gare
- Itinéraire parfaitement élaboré
- Documents de voyage détaillés (1x par chambre)
- Données GPS disponibles
- Assistance téléphonique

**A noter**

- Taxe de séjour à régler sur place



**Maria Teresa Giuffrida – employée**

**Eurotrek :** Les paysages des étapes de Gruyères à St-Légier-Chièssaz sont sublimes. Parfois raides, parfois à plat, les randonnées traversent forêts tranquilles et tourbières hautes. En chemin, on profite des panoramas magnifiques sur le Moléson et le lac Léman. Sur le plan culinaire, je recommande vivement la « Salade Malakoff », une spécialité vaudoise tout simplement exceptionnelle.

© Pascal Geretschen

Arrivée possible tous les jours 01.05. – 17.10.

Saison 1 : 01.05. – 07.05. | 18.09. – 17.10.

Saison 2 : 08.05. – 17.09.

**Prix**

Code de réservation	CH-FRWSM-04X
Saison 1	539.-
Saison 2	565.-
Suppl. chambre simple	105.-

Catégorie : hôtels de classe moyenne & pensions

**Nuits supplémentaires**

Schwarzsee	115.-
Suppl. chambre simple	50.-
Montreux	79.-
Suppl. chambre simple	40.-

**Prestations**

- 3 nuitées avec petit-déjeuner
- Acheminement quotidien des bagages
- Frais de prise en charge des bagages à la gare
- Entrée à la Maison Cailler à Broc
- Itinéraire parfaitement élaboré
- Documents de voyage détaillés (1x par chambre)
- Données GPS disponibles
- Assistance téléphonique

**A noter**

- Taxe de séjour à régler sur place

## CHEMIN PANORAMA ALPIN

### Du Schwarzsee au lac Léman.

Premier temps fort de cette randonnée : le lac Noir et ses eaux sombres. La légende dit qu'il tient sa couleur d'un géant qui y aurait lavé ses pieds. Au fil de votre randonnée, le lac, superbe, prend des teintes parfois turquoise, parfois bleu-foncé. Vous continuez à travers les gorges sauvages de la Jogne vers la commune de Gruyères surplombée par un château à quatre tours. Vous passez quelques fromageries d'alpage tout en grim pant au Moléson puis rejoignez la station de sports d'hiver des Paccots par des prairies verdoyantes. Une randonnée le long de ses rives à travers les vignobles du Lavaux achève ce voyage.

**Jour 1 : Arrivée à Schwarzsee | Schwarzsee – Jaun**

⌚ env. 4.5 h ↔ env. 14 km ⚡ 715 m ⚡ 770 m

**Jour 2 : Jaun – Gruyères**

⌚ env. 6.5 h ↔ env. 23.5 km ⚡ 570 m ⚡ 775 m

**Jour 3 : Gruyères – Les Paccots**

⌚ env. 5 h ↔ env. 17 km ⚡ 925 m ⚡ 670 m

**Jour 4 : Les Paccots – Montreux | Départ**

⌚ env. 4 h ↔ env. 14 km ⚡ 435 m ⚡ 940 m

**■ ■ ■ ■ Caractéristiques**

Un itinéraire particulièrement beau à travers les Préalpes. Une bonne condition physique est nécessaire pour les étapes plus longues. Grands temps forts du séjour: l'itinéraire par le col Euschelpass jusqu'à la vallée de la Jogne et la randonnée par le Moléson jusqu'aux Paccots.





© Fribourg Tourisme

## VIA JACOBI: INTERLAKEN – ROMONT

### Du Bödéli au château de Romont.

Le lac de Thoune, étincelant avec ses vignobles et son château, attend les pèlerins de la Via Jacobi. Puis, vous traversez la région du Gantrisch en passant par de petits villages, des chapelles et des églises. Une escale dans la cité médiévale de Fribourg, puis à Romont. Le château Romont domine majestueusement cette ville fortifiée, capitale suisse du vitrail.

#### Jour 1 : Arrivée à Interlaken | Interlaken – Spiez

env. 4 h ↔ env. 13 km ⚡ 445 m ⚡ 445 m

#### Jour 2 : Spiez – Blumenstein

env. 4.5 h ↔ env. 18 km ⚡ 460 m ⚡ 415 m

#### Jour 3 : Blumenstein – Schwarzenburg

env. 6.5 h ↔ env. 25 km ⚡ 695 m ⚡ 565 m

#### Jour 4 : Schwarzenburg – Fribourg

env. 5.5 h ↔ env. 21 km ⚡ 390 m ⚡ 560 m

#### Jour 5 : Fribourg – Romont | Départ

env. 7 h ↔ env. 28 km ⚡ 610 m ⚡ 500 m

#### Caractéristiques

Des chemins de randonnées agréables vous emmènent à travers la région fribourgeoise. Il n'y a que quelques montées. Pour les longues étapes vous devez apporter avec vous une bonne condition de base.



Arrivée possible tous les jours 20.03. – 17.10.  
Saison 1 : 20.03. – 26.03. | 10.04. – 07.05. | 18.09. – 17.10.  
Saison 2 : 27.03. – 09.04. | 08.05. – 17.09.

#### Prix

Code de réservation	CH-BEWIR-05X
Saison 1	699.-
Saison 2	739.-
Suppl. chambre simple	215.-

Catégorie : hôtels de classe moyenne et hôtellerie

#### Nuits supplémentaires

Interlaken	95.-
Suppl. chambre simple	35.-
Romont	79.-
Suppl. chambre simple	40.-

#### Prestations

- 4 nuitées avec petit déjeuner
- Transferts des bagages quotidiens
- Frais de récupération des bagages à la gare
- Trajet en bateau de Gunten à Spiez
- Itinéraire parfaitement élaboré
- Documents de voyage détaillés (1x par chambre)
- Données GPS disponibles
- Assistance téléphonique

#### A noter

- Taxe de séjour à régler sur place



© Parc naturel régional Gruyère Pays-d'Enhaut

Arrivée possible tous les jours 20.03. – 17.10.  
Saison 1 : 20.03. – 26.03. | 10.04. – 07.05. | 18.09. – 17.10.  
Saison 2 : 27.03. – 09.04. | 08.05. – 17.09.

#### Prix

Code de réservation	CH-FRWNL-06X
Saison 1	799.-
Saison 2	845.-
Suppl. chambre simple	179.-

Catégorie : hôtels de classe moyenne et auberges

#### Nuits supplémentaires

Neuchâtel	115.-
Suppl. chambre simple	50.-
Langnau en Emmental	85.-
Suppl. chambre simple	40.-

#### Prestations

- 5 nuitées avec petit-déjeuner
- Acheminement quotidien des bagages
- Frais de prise en charge des bagages à la gare
- Itinéraire parfaitement élaboré
- Documents de voyage détaillés (1x par chambre)
- Données GPS disponibles
- Assistance téléphonique

#### A noter

- Trajets en transport publics non inclus (bateau Neuchâtel – Cudrefin, bus Fischermätteli – Berne, env. CHF 10.- avec demi-tarif)
- Taxe de séjour à régler sur place

## TRANS SWISS TRAIL : Du Pays des Trois Lacs à l'Emmental.

Au départ de Neuchâtel et de ses palafittes historiques, vous passez la réserve naturelle du Fanel en empruntant le Trans Swiss Trail. Cette gigantesque roselière abrite plus de 300 espèces d'oiseaux. Encore quelques enjambées avant d'atteindre Morat et son beau centre historique. Prochain arrêt, la ville de Laupen, un petit bijou à ne pas manquer. Après l'agitation des ruelles animées de Berne, vous poursuivez votre chemin par des sentiers tranquilles le long de l'Aar et de l'Emme. Enfin, les villages authentiques et leurs hôtes chaleureux vous accueillent à la fin de votre voyage en Emmental.

#### Jour 1 : Arrivée à Neuchâtel | Neuchâtel – Morat

🕒 env. 4.5 h ↔ env. 16 km ⚡ 320 m ≈ 300 m

#### Jour 2 : Morat – Laupen

🕒 env. 3.5 h ↔ env. 14 km ⚡ 230 m ≈ 195 m

#### Jour 3 : Laupen – Köniz/Berne

🕒 env. 5.5 h ↔ env. 22 km ⚡ 390 m ≈ 335 m

#### Jour 4 : Köniz/Berne – Worb

🕒 env. 4 h ↔ env. 16 km ⚡ 250 m ≈ 165 m

#### Jour 5 : Worb – Ranflüh

🕒 env. 6.5 h ↔ env. 24 km ⚡ 630 m ≈ 620 m

#### Jour 6 : Ranflüh – Langnau en Emmental | Départ

🕒 env. 2 h ↔ env. 8 km ⚡ 75 m ≈ 20 m

#### ■□□□ Caractéristiques

Étapes simples et peu fatigantes. Quelques montées et descentes raides présentent les seuls défis de cette randonnée.





DE REFUGE EN REFUGE

**PARC NATUREL RÉGIONAL GRUYÈRE PAYS-D'ENHAUT**

Le Parc affirme une identité alpestre et rurale encore préservée. Le paysage s'impose dans une belle diversité qui reflète des siècles d'activités humaines : les vallées, les prairies de l'agriculture de montagne, les forêts, les alpages, les parois rocheuses. Berceau d'une civilisation fromagère, il se réclame de l'économie alpestre, de ses produits et d'un Patrimoine bâti exceptionnel.



[www.gruyerepaysdenhaut.ch](http://www.gruyerepaysdenhaut.ch)

© Pascal Gertschen

# CHEMIN DES PRÉALPES FRIBOURGEOISES

## Des panoramas riches et variés.

Les doux reliefs des Préalpes parcourent la région de La Gruyère. La variété et la beauté des paysages en font un paradis de la randonnée. L'itinéraire commence dans le village de Plaffeien et se dirige vers Schwarzsee via des collines offrant de belles vues. Les paysages deviennent plus secs et les sommets plus escarpés. Vous franchissez des gorges et des cols et achevez votre voyage dans le Parc naturel régional Gruyère Pays-d'Enhaut. Découverte d'une petite contrée avec une incroyable diversité de paysages !

**Jour 1 : Arrivée à Plaffeien | Plaffeien - Schwarzsee**

env. 3h ↔ env. 10km ⚡ 310m ⚡ 110m

**Jour 2 : Schwarzsee - Jaun**

env. 4h ↔ env. 12km ⚡ 715m ⚡ 760m

**Jour 3 : Jaun - Gastlosen - Chalet du Soldat**

env. 6h ↔ env. 15km ⚡ 1'435m ⚡ 680m

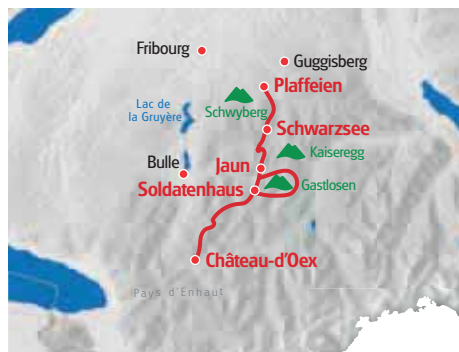
**Jour 4 : Chalet du Soldat - Château d'Oex**

env. 7.5h ↔ env. 24km ⚡ 1'035m ⚡ 1'790m

**Jour 5 : Départ ou prolongation du séjour**

**Caractéristiques**

Premières étapes faciles suivies d'un paysage alpin plus exigeant à partir de Jaun. Le tour des Gastlosen nécessite un pied sûr et la randonnée jusqu'à Château-d'Oex une bonne condition physique.



Arrivée possible tous les jours 12.06. - 10.10.

Saison 1 : 12.06. - 03.07. | 18.09. - 10.10.

Saison 2 : 04.07. - 17.09.

**Prix**

Code de réservation	CH-FRWPC-05X
Saison 1	599.-
Saison 2	639.-
Suppl. chambre simple (3x)	129.-

Catégorie : hôtels de classe moyenne et auberges, 1x refuge alpin au confort simple, hôtel 4\* au Schwarzsee

**Nuits supplémentaires**

Plaffeien	85.-
Suppl. chambre simple	45.-
Château d'Oex	79.-
Suppl. chambre simple	40.-

**Prestations**

- 4 nuitées avec petit-déjeuner
- 1x demi-pension (Chalet du Soldat)
- Acheminement quotidien des bagages (sauf Chalet du Soldat)
- Frais de prise en charge des bagages à la gare
- Itinéraire parfaitement élaboré
- Documents de voyage détaillés (1x par chambre)
- Données GPS disponibles
- Assistance téléphonique

**A noter**

- Taxe de séjour à régler sur place