



SUR LES PAS DES HUGUENOTS



Château de Grandson

Vaumarcus
Concise
Lac de Neuchâtel

Grandson

Chamblon

Rances

Method

Treycovagnes

Yverdon-les-Bains




Yverdon-les-Bains



Montcherand



Les Clées - Pont beinois



Montcherand

Les Clées

Bretonnières


Romainmôtier



Abbatiale de Romainmôtier



Château de la Sarraz



Orbe

La Sarraz

Mont-la-Ville

Cuarnens

Dizy

L'Isle

La Chauz

Cossonay-Ville



Château de l'Isle



La Chauz, la Commanderie



Cossonay

Penthalaz

Vufflens-la-Ville

Bussigny



Sentier de la Venoge

Morges



Aubonne



Eglise de Bursins

Lavigny

Aubonne

Lac Léman



St-Prex



Eglise de Morges


Bugnaux

Mont-sur-Rolle

Féchy

Bougy-Villars

Rolle



Rolle

Tartegnin

Vincy

Bursins

Luins


Vinzel

Begnins

Vich

Gland

Prangins




Château de Nyon

Nyon

Crans-près-Céligny

Céligny



Temple de Céligny



Promenthoux / Prangins

Céligny - Nyon - Morges

Balisage: Panneaux jaunes de Vaud Rando. Suivre l'itinéraire national N° 3 Chemin Panorama Alpin.

Départ: Céligny

Arrivée: Morges

Itinéraire: Principal en rouge

Distance: 49 km

Temps: 12h 30

Dénivelé: +841 m / -612 m

Options: «Zones découvertes 1 & 2» en vert

Morges - Yverdon-les-Bains - Vaumarcus

Balisage: Panneaux jaunes de Vaud Rando, certains tronçons empruntent la «Via Francigena».

Départ: Morges

Arrivée: Vaumarcus

Itinéraire: Principal en rouge

Distance: 84 km

Temps: 21h 20

Dénivelé: +1511 m / -1449 m

Options: «Zones découvertes 3 & 4» en vert

