

## Le Tour du Meilleret (D)

### CARACTERISTIQUES TECHNIQUES

**Durée :** env. 2h15

**Distance :** 19,5 km

**Période :** Mai à octobre

**Difficulté :** Difficile

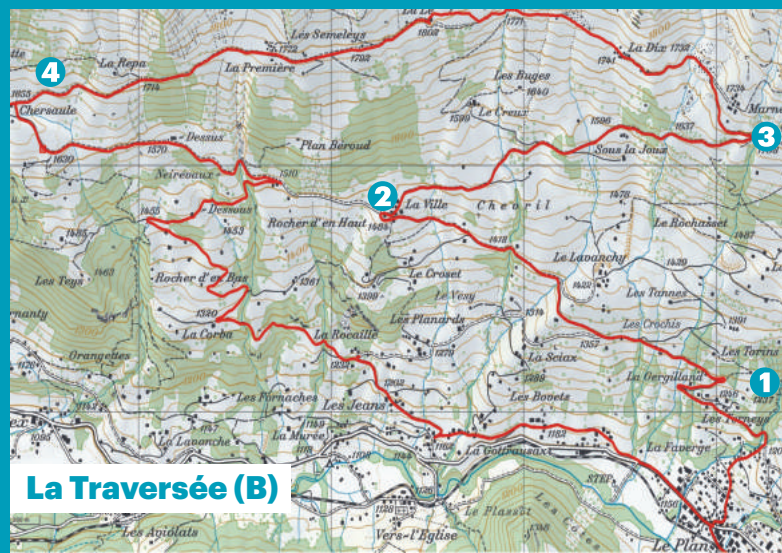
**Dénivellation :** +911/-911

**Alt. Max :** 1680m

**Alt. Min :** 1158m

### SUR VOTRE ROUTE

- 1 Restaurant les Mazots
- 2 Musée des Ormonts



## La Traversée (B)

## La Traversée (B)

### CARACTERISTIQUES TECHNIQUES

**Durée :** env. 2h30

**Distance :** 17,5 km

**Période :** Mai à octobre

**Difficulté :** Difficile

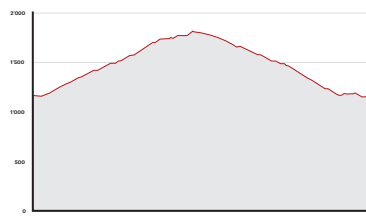
**Dénivellation :** +873/-876

**Alt. Max :** 1803m

**Alt. Min :** 1147m

### SUR VOTRE ROUTE

- 1 Cascade du Torrent : 30 min de marche depuis la route
- 2 La Ville : Chalet de l'Alpage typique
- 3 Alpage de Marnex / Alpage du Creux
- 4 Chersaule : Point de vue



- Depuis le Parc des Sports longez la rivière en direction du Lédérrey, suivez le chemin forestier jusqu'au fond de Culan. Puis jusqu'au Col de la Croix
- Suivez la route du Col de la Croix jusqu'au deuxième virage puis suivez le chemin forestier sur la droite jusqu'à la Bierle.
- Continuez le chemin jusqu'au Lavanchy Poy, puis descendez jusqu'au Tomeley.
- Au Tomeley bifurquez sur la droite pour reprendre la direction des Diablerets, par Brison et Vers-L'Eglise à travers bois et forêt

- Depuis les Diablerets, commencez par une montée de 8km en direction du hameau de « La Ville »
- Continuez en direction de l'alpage de Marnex, puis de la Dix, un petit chemin à travers champs vous emmènera à la Lé.
- Depuis la Lé une grande descente vous permettra de rejoindre le petit hameau de Chersaule qui offre une vue magnifique.
- Depuis Chersaule descendez en direction de Vers-L'Eglise, puis prenez la route des Bovets qui vous ramènera aux Diablerets.



## La balade familiale (A)

## La balade familiale (A)

### CARACTERISTIQUES TECHNIQUES

**Durée :** env. 1h00

**Distance :** 10 km

**Période :** Mai à octobre

**Difficulté :** Facile

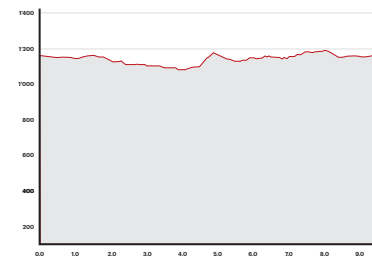
**Dénivellation :** +320/-320

**Alt. Max :** 1069m

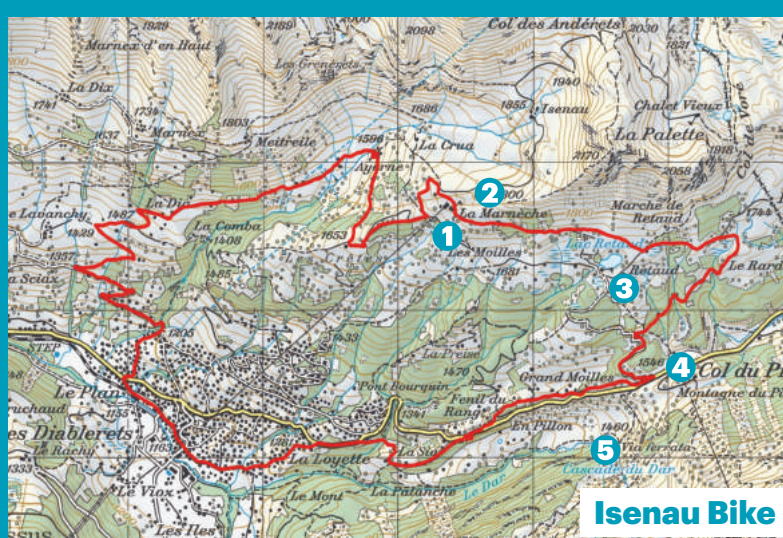
**Alt. Min :** 1180m

### SUR VOTRE ROUTE

- 1 Musée des Ormonts



- Depuis l'Office du Tourisme traversez le centre du village jusqu'à l'entrée des Diablerets, quittez la route principale en direction des Bovets (petite route sur votre droite).
- Passez l'hôtel du Pillon, puis continuez jusqu'au Rosex où vous traverserez la route cantonale et poursuivez ensuite jusqu'aux Aviolats.
- Remontez la rivière jusqu'à Vers-L'Eglise, puis prenez la route des Côtes pour rejoindre les Diablerets.
- Cet itinéraire peut se faire dans les deux sens.



## Isenau Bike

## Isenau Bike

### CARACTERISTIQUES TECHNIQUES

**Durée :** env. 2h00

**Distance :** 17,5 km

**Période :** Mai à octobre

**Difficulté :** Difficile

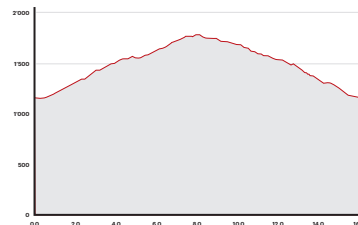
**Dénivellation :** +882/-882

**Alt. Max :** 1801m

**Alt. Min :** 1150m

### SUR VOTRE ROUTE

- 1 Isenau
- 2 Buvette de la Marnèche
- 3 Lac Retaud
- 4 Restaurant du Pillon
- 5 Cascade du Dar



- Depuis les Diablerets, commencez par une montée de 8km en direction du Lavanchy.
- Continuez en direction de la Dia puis poursuivez jusqu'au petit hameau d'Ayerne.
- Vous roulez à travers cet endroit plein de charme. Puis poursuivez jusqu'à la Marnèche.
- Depuis la Marnèche commencez la descente par un passage assez technique jusqu'au Lac Retaud.
- Rejoignez le sentier du Rard qui vous amènera au Col du Pillon.