

GLACIER
3000



ALPES VAUDOISES



**VILLARS-GRYON
LES DIABLERETS
BEX**

INFO MEDIA CULTURE

DESCRIPTION	3
<i>Villars et Gryon</i>	3
<i>Les Diablerets</i>	3
<i>Glacier des Diablerets - Glacier 3000</i>	3
<i>Bex</i>	3
SITUATION	4
ACCÈS	4
EN HIVER...	6
EN ÉTÉ...	6
LES PRINCIPAUX ÉVÉNEMENTS	8
OFFRE LUDIQUE ET CULTURELLE DANS LA RÉGION (à moins de 45 minutes)	10
TRADITIONS LOCALES	11
<i>Fabrication traditionnelle de fromage depuis plus de 500 ans !</i>	11
<i>Les chalets en tavillons</i>	12
<i>Le paradoxe des Diablerets</i>	12
HISTOIRE	12
LÉGENDES	18
<i>Légendes de la région de Villars-Gryon</i>	18
<i>Les légendes de Bex</i>	19
<i>Les légendes des Diablerets</i>	19
PROMOUVOIR LA CONNAISSANCE	20
WELLNESS	21
GASTRONOMIE, VINS ET TERROIR	21
LABELS DE QUALITÉ	22
ÉCOLOGIE	23
PERSONNALITÉS	23
WEB, PHOTOS ET MULTIMÉDIA	24
THÉMATIQUES DE VOYAGES DE PRESSE	25
ZOOM SUR... PORTRAITS, INTERVIEWS DE PERSONNALITÉS	26

DESCRIPTION

Villars et Gryon

Les stations de Villars et de Gryon se trouvent au cœur des Alpes Vaudoises, à 1300 m. d'altitude sur un balcon naturel orienté plein sud. Les stations offrent sport, détente et culture aux familles et aux visiteurs de tous âges, loin de la pollution et du bruit. Tous les plaisirs des vacances sont proposés dans un cadre idyllique, offrant un panorama grandiose s'étendant du Lac Léman au Mont-Blanc.

La station de Villars-Gryon a su garder un aspect villageois, malgré le fort développement touristique, et cela grâce à une politique de constructions destinée à maintenir une homogénéité architecturale. De vieux chalets ancestraux côtoient des constructions récentes toutes en bois, tout cela afin de garder une harmonie, qui se fond parfaitement au décor naturel. La présence de nombreuses zones protégées permet également à la nature de rester intacte. L'hôte trouve donc une atmosphère typiquement montagnarde, propice au ressourcement en plus d'une vue superbe.

Les collèges internationaux de Villars et de Gryon jouissent d'une réputation centenaire datant du début du 20^{ème} siècle, faisant de la station un haut lieu privilégié pour l'éducation qualitative d'innombrables étudiants issus de multiples horizons. Des 37 collèges avant la 2^{ème} guerre mondiale, subsistent 4 écoles de très haut niveau accueillant annuellement près de 700 élèves de 3 à 18 ans, francophones et anglophones, résidant en internat ou en cours de perfectionnement (camps d'été).

Les Diablerets

Blotti à 1200 m d'altitude au cœur des Alpes Vaudoises, Les Diablerets est un authentique village de montagne situé au pied d'un imposant massif montagneux et coiffé d'un majestueux glacier. Entièrement constitué de chalets, le village jouit d'un grand cachet et a su se développer tout en préservant son patrimoine. Pendant les saisons d'hiver et d'été, la rue principale, entièrement réservée aux piétons, permet de profiter de cette atmosphère typique en toute tranquillité. Les balades le long de la rivière plongent les promeneurs hors du temps.

Les infrastructures des Diablerets se prêtent particulièrement bien à l'organisation de séminaires. En effet, une Maison des Congrès, située en plein centre du village, permet d'accueillir des grandes manifestations, tel que le Festival du Film Alpin, et propose une infrastructure idéale pour accueillir des groupes et des séminaires.

Glacier des Diablerets - Glacier 3000

La proximité du glacier des Diablerets, ou Glacier 3000, permet aux visiteurs de combiner les activités sur le glacier aux autres activités proposées dans la station, tout au long de l'année. Au glacier, le ski est garanti de novembre à mai et les amateurs de sensations fortes y trouvent leur plaisir grâce à la fameuse piste noire « Combe d'Audon » ou le Snow Park. Pendant la saison d'été, le glacier propose l'Alpine Coaster, la plus haute piste de luge sur rails d'Europe et d'autres activités telles que des tours en bus des neiges, des balades en chiens de traîneaux ou différents parcours de Via ferrata.

Le glacier abrite également le *Peak Walk*, premier pont suspendu au monde reliant 2 sommets. La passerelle de plus de 100 mètres de long est accessible gratuitement toute l'année et permet aux visiteurs de découvrir plus de 24 sommets de plus de 4000 mètres.

Bex

La commune de Bex, dont le territoire est le troisième plus grand du canton de Vaud, s'étale des berges du Rhône au sommet des Diablerets et se caractérise par une variété de paysages et une palette de couleurs particulièrement riche.


Blotti au pied de la colline du Montet et à l'abri des vents, le village de Bex se situe au point de réunion des deux vallées de l'Avançon de Nant et de l'Avançon d'Anzeindaz. Plus en hauteur, Pont-de-Nant et l'alpage de Solalex, constituent des buts d'excursion merveilleux dévoilant une nature généreuse et accueillante, formant un havre de paix et de ressourcement pour bon nombre de visiteurs. Le Jardin alpin « La Thomasia » au Pont-de-Nant, avec plus de 3000 plantes de montagne classées géographiquement, est la porte d'entrée de la Réserve naturelle du Vallon de Nant.

Croissant sur un sol gypseux, le vignoble bellerin produit un crû caractéristique dont la renommée dépasse largement les frontières communales. De nombreuses autres sources naturelles alimentent le réseau en une eau potable de qualité exceptionnelle, et une mine de sel fournit le sel à toute la population du Canton. Les Mines de Sel constituent également un but de visite incontournable de la région.

De grandes manifestations sont régulièrement organisées à Bex, telles que le meeting aérien ou la triennale « Bex & Art », exposition de sculptures monumentales et contemporaines d'importances nationale, dans un cadre naturel somptueux.

SITUATION

La région s'étend de la vigne au glacier. Alors que les villages d'Ollon et de Bex se trouvent en plaine, sur l'axe ferroviaire suisse Genève-Milan, les stations de Villars-Gryon et des Diablerets se situent en montagne (1200 m. d'altitude environ) de part et d'autre d'un massif montagneux, qui constitue une partie du domaine skiable en hiver.



- Transfert Villars-Diablerets en hiver : env. 45 minutes via Aigle
- Transfert Villars-Diablerets en été : env. 25 minutes via le Col de la Croix

ACCÈS

Situées dans les Alpes Vaudoises (partie francophone de la Suisse), les stations de Villars-Gryon et des Diablerets figurent parmi les stations de montagne les plus proches de Genève.

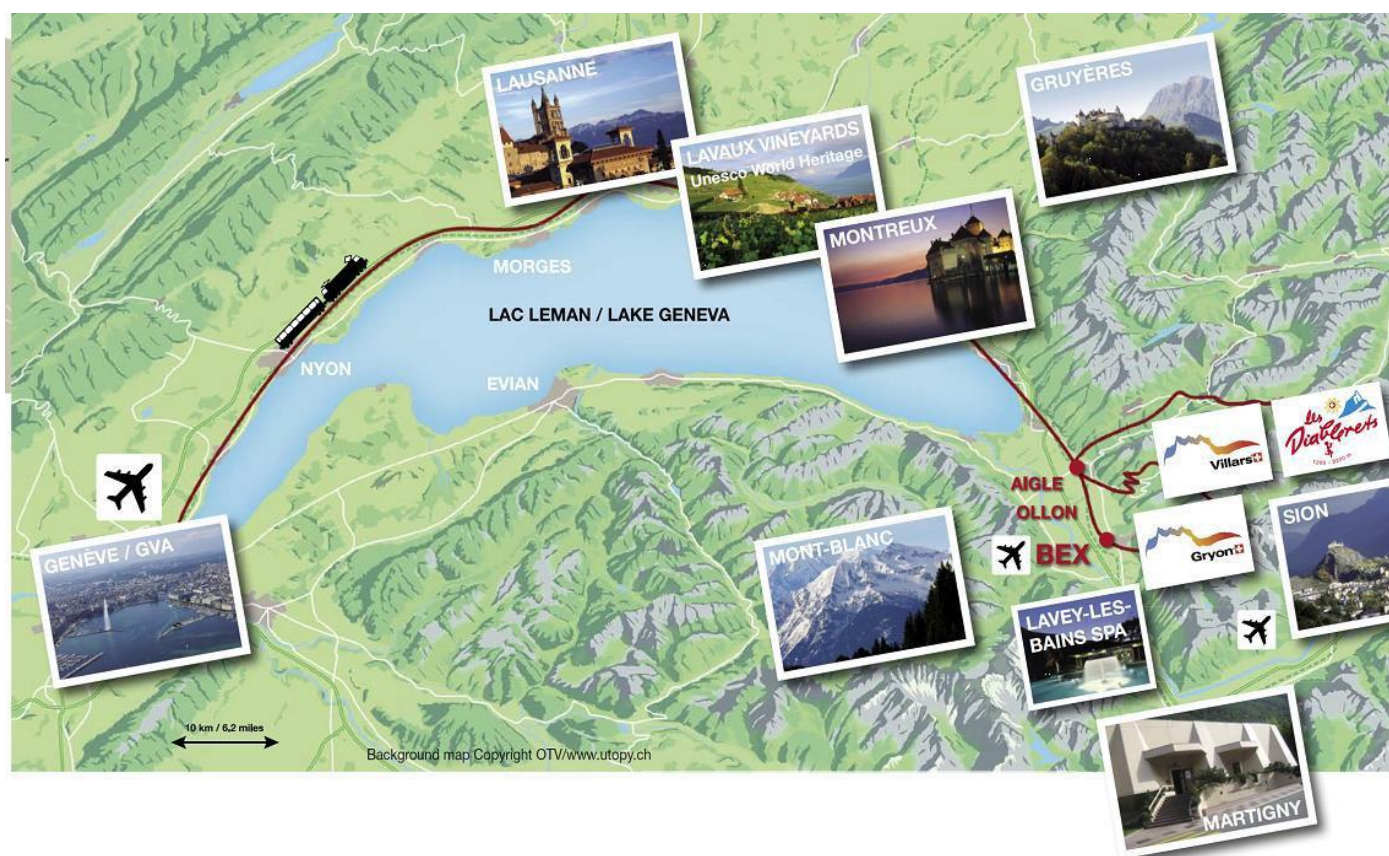
Aéroports, gares:

- Genève Aéroport - Villars/Les Diablerets: 120km
- Zurich Aéroport-Villars/Les Diablerets : 220km
- Lausanne : 70km env.
- Aigle : 15km
- Bex : 15km



L'accès en transports publics se fait de manière quasi-directe :

- Paris-Lausanne (TGV) : 3h40, en hiver Paris-Aigle direct (TGV des Neiges)
- Genève-Villars : via Aigle : 2h, via Bex : 2h20
- Genève-Les Diablerets : via Aigle : 2h40
- Aigle-Villars (bus) ou Bex-Villars (train à crémaillère) : 35 min
- Aigle-Les Diablerets (train) : 50 min



Autres:

- Montreux : 40km
- Paris : 590km
- Bruxelles : 780km
- Londres : 940km

EN HIVER...

Le domaine skiable de Villars-Gryon-Diablerets s'étend de 1200 à 3000 mètres et offre un domaine skiable varié de 125 km de pistes, adapté à tous les niveaux. Snowparks, itinéraires balisés mais non-pistés, pistes pour débutants, plusieurs jardins des neiges et de nombreuses possibilités de ski hors-piste offrent un terrain de jeux adapté à tous les niveaux.

De nombreuses activités sont également proposées aux non-skieurs, tels que itinéraires de ski de fond, randonnées en raquettes ou à pied, pistes de luge, télé-bob, patinoires, etc. La piste de luge des Diablerets, longue de 7.2 km offre des sensations garanties à tous les adeptes de sensations fortes. Le **Liberty Pass** est la solution idéale pour les non-skieurs, qui représentent près de 30% de la clientèle hivernale.



Le **Free Pass**, la solution avantageuse pour les utilisateurs réguliers de nos pistes, qui permet de bénéficier jusqu'à 30% du prix du forfait journalier en semaine (lundi-vendredi) et 15% les samedis et dimanche.

EN ÉTÉ...

Les activités estivales sont nombreuses, compte tenu de l'emplacement particulier de la région. En effet, la région, proche du lac Léman s'étend de la plaine jusqu'au glacier et offre donc une multitude d'activités tout au long de l'année, de la plaine au glacier.



La **carte Free Access**, offerte à tous les hôtes séjournant en hôtel, chalet ou appartement entre début juin et fin octobre offre l'accès gratuit et illimité à plus de 35 activités de sport et de loisirs et transports en montagne pendant toute la durée du séjour. Tous les hôtes qui ne séjournent pas en station peuvent se la procurer au prix de CHF 12.- à la journée ou CHF 65.- à la saison. Elle est offerte à tous les enfants de moins de 9 ans.

Elle offre l'accès à:

- Golf (18 trous à 1500 mètres d'altitude)
- Tennis
- Piscines intérieure et extérieure
- Parcours de VTT
- Lacs de montagne : pêche, paddle, baignade
- Parapente
- Pump track et skate park
- Parcours accro-branche
- Trottin'herbe
- Mini-golfs
- Patinoire couverte, et bien plus...

L'hébergement est également offert pendant tout l'été aux enfants de moins de 9 ans logeant dans la chambre des parents dans plusieurs hôtels.

La région comporte plusieurs zones naturelles protégées, et permet donc de profiter des nombreuses activités dans un cadre préservé et naturel

La randonnée est l'une des activités phare de l'été, et la région propose plus de 500 kilomètres de sentiers balisés.

La situation particulièrement intéressante d'un point de vue géologique et naturel a permis de proposer de nombreuses balades à thèmes tout au long de l'été, pour partir à la découverte de véritables trésors naturels, tels que fossiles marins ou la très riche faune alpine.

Randonnées dans les alentours de Villars-Gryon-Bex

Certains parcours de randonnée ont été créés en collaboration avec divers départements de l'Université de Lausanne, qui y viennent régulièrement dans le cadre de leurs recherches. D'autres ont été élaborés avec des spécialistes de la faune et des scientifiques de renommée internationale.

La beauté des paysages ne cesse de surprendre et de susciter les émotions les plus diverses. Pour les découvrir tout en s'amusant, divers sentiers didactiques ont été installés.

La longue histoire des villages de Gryon, d'Ollon et des Diablerets, qui remonte au 12e siècle pour Gryon, permet également aux adeptes de culture de découvrir des villages anciens et leur histoire grâce aux balades historiques.

Les promenades dans les nombreux vignobles permettent également d'agrémenter les séjours par des dégustations de vins au caractère typique et raffiné.

La découverte de la fabrication de fromages d'alpages, les petits-déjeuners à l'alpage et une visite des Mines de Sel de Bex sont autant d'alternatives particulièrement appréciées par petits et grands.

Le sentier du sel : Un sentier spécialement aménagé permet de partir à la découverte de la fabuleuse odyssee du sel en suivant le tracé d'un ancien "saumoduc" en bois de mélèze ! Cette balade part de Salins sur Ollon, lieu mythique de la toute première source salée découverte en Suisse, jusqu'à la saline du Bévieux, d'où proviennent les pépites de sel. Un parcours initiatique qui permet de découvrir les formidables enjeux qui se sont noués autour des cristaux de sel légués par une mer évaporée depuis plusieurs millions d'années... On y croise des rois et des contrebandiers, des explorateurs et des mercenaires, des mineurs et des savants, des ogres, des nains et des fantômes au fil de panneaux didactiques richement illustrés. www.sentierdusel.ch

Le sentier de la pierre : Située dans un cadre ayant des spécificités géologiques uniques, cette randonnée thématique sur l'histoire de la formation des Alpes a été élaborée avec la collaboration du Département de Géologie de l'Université de Lausanne. Le randonneur peut se transformer en détective du paysage et découvre de manière ludique et stimulante l'histoire de la formation d'un paysage alpin au travers de 6 panneaux didactiques. [SentierPierre](#)

Le Chemin de l'histoire de la Terre : Ce chemin a été créé en collaboration du Professeur André Maeder, ancien Directeur de l'Observatoire de Genève. Il retrace, au travers de 9 étapes l'histoire de notre planète et fait prendre conscience de la longue histoire qui précède l'arrivée de l'homme, et ce à l'échelle des temps géologiques. De magnifiques sculptures métalliques ornent chaque étape.

Le sentier des Renardeaux : Ce sentier didactique, situé dans les hauts de Villars permet aux enfants de découvrir la forêt au travers d'un fascicule et de panneaux spécifiques.

Le sentier des animaux : Ce sentier dans la partie boisée du sentier des Chavasses dans les hauts de Chesières permet de découvrir les spécificités et le mode de vie d'une vingtaine d'animaux de la région.

Chasses aux trésors : Plusieurs chasses aux trésors sont également proposées sur diverses thématiques, en été comme en hiver.

Dans les alentours des Diablerets

Glace et Eau : Le thème de cette balade est l'eau, élément indispensable à toute vie. Tout au long de cette randonnée, l'eau offre un spectacle ravissant avec des chutes d'eau et des torrents de montagnes. Le randonneur y trouvera également des moments apaisants au bord des lacs ou des rivières de montagne. Cette randonnée permet d'observer et de réfléchir sur l'importance de l'eau dans le milieu montagnard.

La sportive, montée à Pierredar : Cette promenade domine le cirque de Creux de Champs et permet d'observer parfois des chamois. Le refuge de Pierredar est situé sur un plateau, lui-même dominé par les sommets du Scex Rouge et des Diablerets. Le refuge est gardienné de mi-juin à fin septembre.

Le tour de la Palette, l'incontournable ! Le point de départ de cette randonnée offre une vue magnifique sur la Vallée des Ormonts. Le panorama se dégage au fur et à mesure de la balade et laisse découvrir les Tours d'Aï et de Mayen. Les pâturages résonnent des cloches de vaches et de bêlements de montons qui broutent les talus escarpés au pied de la Cape-au-Moine.

LES PRINCIPAUX ÉVÉNEMENTS



De nombreuses animations et événements destinés à des publics de tous âges sont proposés tout au long de l'année. Manifestations folkloriques, sportives, musicales ou destinées aux épcuriens, il y en a pour tous les goûts.

Un certain nombre d'évènements d'envergure nationale sont organisés régulièrement tout au long de l'année, en voici quelques exemples :

Dans les 3 stations



Ski&Snow Fiesta, fin mars-début avril

Le festival de fin de saison d'hiver à Villars-Gryon et aux Diablerets ! Ski de printemps, après-ski sur les terrasses ensoleillées, artistes, DJ's et d'innombrables activités et animations sportives ou déjantées et nombreuses réductions! www.skisnowfiesta.ch

Stations Portes ouvertes, juillet

Les stations de Villars-Gryon et des Diablerets lancent le début de la carte Free Access en proposant un week-end promotionnel pendant lequel la carte journalière est offerte à tous les visiteurs.



A Villars-Gryon



Villars Rando-Festival, juin

Un week-end entier pour lancer le début de la saison estivale ! Une large sélection de randonnées accompagnées, une projection de film, un carrefour du livre et des tests de matériel sont proposés à tous les amateurs de randonnée et de nature. www.villarsrando.ch.

Fisherman's Friend StrongmanRun winter edition, janvier

Villars a été choisie pour accueillir la première version hivernale de cette course mythique et déjantée ouverte au public. Les participants, souvent déguisés, parcourent en équipe un tracé de 14km dans la neige, semé d'obstacles en tous genres. La première édition a rassemblé plus de 1800 coureurs et attiré un large public, La troisième édition est prévue au mois de janvier 2018. <http://strongmanrun.ch/fr/winter-edition/>



Les Classiques de Villars, février

La 21e édition de ce festival de musique classique s'est déroulée au mois de février 2017. Une programmation de qualité et variée fait la renommée de ce festival, qui intègre également un concert avec conteuse spécialement dédié aux enfants, des concerts de jazz et divers concerts de musique classique. www.classiques.ch

Coupe du Monde d'escalade, juillet

Villars accueille la 2e édition d'une manche de la coupe du monde d'escalade en difficulté et vitesse du 7 au 9 juillet 2017. Les qualifications auront lieu le vendredi et les finales le samedi, dont des finales de nuit en soirée. Dimanche Championnats suisses Difficulté CAS dans le cadre de la Mammut Youth Climbing Cup des moins de 16 ans (catégories M12, M14 ainsi que M16) ou des grimpeurs de 10 à 15 ans.... fsc-climbing.org



Aux Diablerets



Les Diablerets en Fête, juillet

Le grand rendez-vous de l'été avec un invité d'honneur et un thème différent à chaque année. Concerts de musique live, animations pour les enfants, marché, stands de restauration et défilé du grand cortège « Corso Fleuri » avec concours du plus beau char animent ce bel événement.

Festival du Film des Diablerets, août

Ce festival du film alpin est devenu une référence et une manifestation incontournable dans le monde la montagne. Projections de films inédits, exploits et environnement sont proposés tous les soirs. Murs de grimpe, expositions et librairie avec plus de 300 ouvrages sont partie intégrante de ce festival. www.fifad.ch

**FESTIVAL
INTERNATIONAL
DU FILM ALPIN
DES DIABLERETS**

5-12 AOÛT 2017
WWW.FIFAD.CH



Diablerets 3D, mars

Course de ski alpinisme qui se décline sous la forme de 3 disciplines:

- "La Verticale", montée nocturne de 550-800 mètres de dénivellation des Diablerets au Meilleret
- "La Diabolique", épreuve longue de 3'000 mètres de dénivellation des Diablerets au Massif des Diablerets
- "Le Super-Relais" se court sur le bas du secteur du Meilleret

Diablerets 3D, c'est également 3 jours d'exposition de matériel de ski de randonnée, avec projections de films, conférences et débats à la Maison des Congrès des Diablerets. www.diablerets3d.ch

OFFRE LUDIQUE ET CULTURELLE DANS LA RÉGION (A MOINS DE 45 MINUTES)

La région de Villars-Gryon-Bex et des Diablerets a la chance d'avoir un héritage historique important et d'être entouré de sites culturels et de loisirs intéressants, tels que sites archéologiques, châteaux et centres de loisirs à visiter. Voici quelques activités:

- **La Tour de St-Triphon** : La colline de St-Triphon a été occupée depuis l'âge du bronze. De beaux objets retrouvés sur ce site attestent d'une occupation romaine également. La tour médiévale, reste d'un ancien château, était entourée d'un mur polygonal lui servant d'enceinte.
- Les **Mines de Sel** de Bex permettent de découvrir les techniques d'exploitation du sel utilisées depuis 1684. www.mines.ch
- **Chaplin's World** : Chaplin's World est un musée divertissant qui lève le voile sur la vie intime et la vie d'artiste de Charlie Chaplin. Lieu d'amusement pour le grand public, le musée propose 1850m2 de parcours thématique à travers sa maison et une reproduction de ses studios. www.chaplinsworld.com
- Le **Château d'Aigle**, avec son fameux musée de la Vigne et du Vin. www.chateauaigle.ch

- **L'Abbaye de St-Maurice d'Agaune** et son trésor : Fondée en 515 en souvenir des saints martyrs, l'Abbaye abrite leurs trésors, offertes par des générations de pèlerins. www.st-maurice.ch
- Le **Château de Chillon** : Le monument de Suisse le plus visité. Ce château médiéval est situé sur un îlot rocheux au bord du Lac Léman. www.chillon.ch
- Le musée gallo-romain de la **Fondation Pierre Gianadda**. Autour des vestiges d'un temple remontant à l'époque gauloise, le musée présente les principales découvertes faites à Martigny dont les Grands Bronzes d'Octodure. La Fondation présente en permanence d'importantes expositions temporaires de grands artistes (Giacometti, Schiele, Van Gogh, Picasso...). www.gianadda.ch
- **Alimentarium, Vevey** : Musée de l'alimentation, www.alimentarium.ch
- **Pyromin Museum, Corbeyrier** : 1^{er} musée d'Europe consacré à la pyrotechnie, aux feux d'artifice et à l'explosif. www.pyromin.ch
- **Aquaparc, Le Bouveret** : parc d'attraction aquatique « Les Caraïbes sur Léman » www.aquaparc.ch
- **Les Bains de Lavey**, centre thermal avec plusieurs bassins (intérieur et extérieurs) et nombreux pavillons de soins spéciaux. www.lavey-les-bains.ch
- **Parc Aventure, Aigle** : Situé en pleine forêt au bord de la rivière, le Parc Aventure propose des parcours de différentes difficultés pour tous les âges pour vivre une expérience exceptionnelle. www.parc-aventure.ch
- **La Grotte aux Fées, St-Maurice** : Perchée au-dessus de St-Maurice, une cavité féérique, appelée la Grotte aux Fées, offre depuis plus d'un siècle un spectacle naturel et merveilleux dont les principaux acteurs sont la pierre et l'eau. www.grotte.ch/fee/
- **Le Labyrinthe Aventure, Evionnaz** : Labyrinthe Aventure est le plus grand labyrinthe permanent du monde. Au détour, d'innombrables culs-de-sac et une dizaine de postes sont à trouver et de nombreux jeux pour tous âges. www.labyrinthe.ch
- **Suisse Vapeur Parc, Le Bouveret** : Découvrez la Suisse en miniature à bord de différents trains miniature www.swissvapeur.ch

La région compte encore un large réservoir d'autres activités et de sites culturels. autres châteaux, parcs de loisirs, musées, bains thermaux, tout comme la proximité du Lac Léman et de villes comme Montreux, Vevey ou Lausanne ouvrent les perspectives d'activités variées supplémentaires. Plus d'infos sur www.villars-diablerets.ch.

TRADITIONS LOCALES

Fabrication traditionnelle de fromage depuis plus de 500 ans !

Depuis plus d'un siècle et à l'instar des paysans de montagne depuis de nombreuses générations, la famille Mottier garde de juin à août les troupeaux de vaches au sommet du Col de la Croix à 1800 mètres d'altitude. La flore et le climat propres à ces altitudes, permettent d'obtenir un lait d'une qualité supérieure. L'altitude de pâture constitue l'un des nombreux critères très stricts de l'appellation d'origine contrôlée « L'Etivaz ». La méthode de fabrication traditionnelle de ce fameux fromage, au feu de bois, sans

machines, et grâce à des ustensiles qui étaient déjà utilisés au Moyen-Age, permettent à cet alpage réputé de fabriquer plusieurs sortes de fromages différents.

De nos jours, pendant l'été, il est possible de visiter la ferme, ses chalets typiques, mais aussi d'y déguster de délicieux petits déjeuners avec des produits faits maison et d'assister à la fabrication traditionnelle de ce fameux fromage. Le Col de la Croix offre un panorama somptueux sur les Alpes et le Glacier 3000, et se trouve sur la route reliant Villars aux Diablerets. Ce col fut aussi le théâtre d'une grande bataille en 1798 qui opposa les Suisses et les soldats français de Napoléon. Cette bataille constitue une part importante de l'histoire Vaudoise et de son indépendance.

Les chalets en tavillons

Le hameau protégé de Taveyanne, situé sur la commune de Gryon et construit sur le flanc ouest du massif des Diablerets, constitue l'un des patrimoines architecturaux de la région, avec sa vingtaine de chalets traditionnels en tavillons, dont certains ont été construits il y a plus de 400 ans. Le nom même de « Taveyanne » vient de « Tavillon », petite pièce de bois rectangulaire utilisée traditionnellement pour recouvrir les façades et les toits de certains chalets.

Taveyanne se trouve sur plusieurs itinéraires de randonnée de la région et est accessible également en voiture. [Infos sur Taveyanne](#)

Plus d'infos sur l'art du tavillonnage avec Olivier Veuve, voir partie « Zoom sur... », à la fin de ce document

Le paradoxe des Diablerets

Le village des Diablerets est un village de montagne à l'architecture typique et préservée, avec des chalets traditionnels. Son architecture du 17^e siècle marque l'âge d'or du travail du bois de la région des Ormonts. Une des caractéristiques décoratives des chalets des Diablerets est le port de deux « Ours de Berne ». Ces ours marquent l'époque où le village des Diablerets était gouverné par Berne jusqu'à la fin du 18^e siècle. D'autres décorations, telles que les frises ciselées qui ornent les toitures des chalets représentent aussi cette passion du bois sculpté.

Néanmoins, ce village abrite également un bâtiment unique et moderne : celui de l'arrivée du téléphérique du glacier des Diablerets à 3000 mètres d'altitude. Ce bâtiment a été construit en 1999 par le célèbre architecte suisse Mario Botta, qui a acquis une réputation internationale, grâce à ses réalisations uniques, dont les fameux musées de Séoul et de San Francisco.

Selon les nombreuses légendes des Diablerets, le glacier a longtemps passé pour l'habitat des Diables et était un endroit inhospitalier qui effrayait les habitants des villages environnants. Ces légendes ont inspiré Mario Botta, qui a donné la forme de la fourche du Diable à ce bâtiment. www.glacier3000.ch.

HISTOIRE

Villars-Ollon

Sous l'époque romaine, la région s'appelait « civitas vallensium », et était sous l'emprise de l'Empereur Claude. Celui-ci fit construire la route de Milan à Mayence, en passant par le Grand-St-Bernard, Martigny, Saint-Maurice, Massongex, St-Triphon, Aigle, Yverne et le lac. Au V^eme siècle les Burgondes venus de France s'installèrent entre Lyon et Martigny en se mélangeant à une population gallo-romaine déjà décimée par les invasions. Un roi Burgonde fonda l'Abbaye de St-Maurice (515, Saint-Sigismond) et



la dota d'un important territoire entre le Valais et le lac.

Le nom du Chablais est apparu pour la première fois en 814, sous le règne de Louis le Débonnaire, successeur de Charlemagne. Entre 888 et 1032 le Comté de Chablais s'étendit du lac à Thonon et Vevey et jusqu'à la rivière du Trient du côté du Valais.

Durant cette période l'Abbaye de St-Maurice eut un contrôle total du col du Grand-St-Bernard, et était propriétaire de nombreuses terres en plaine et en altitude. Gryon, Ollon, leurs terres et leurs alpages en faisaient partie (Villars était un alpage de la commune d'Ollon). Dès 1032 les conflits se succédèrent entre le royaume de l'évêque de Sion et les comtes de Savoie, qui s'emparèrent de tout le territoire, l'agrandissant plus loin dans le pays de Vaud.

Dans ces périodes très instables, des communautés s'émancipèrent petit à petit et obtinrent de nombreuses franchises. La conquête bernoise fut déclenchée en 1475 et fut soutenue dès le printemps 1476 par les alliés du Haut Valais. Le château de la Roche à Ollon et le château de St-Triphon furent incendiés. Malgré cette offensive, l'abbaye de St-Maurice garda ses terres et une partie de ses droits jusqu'au 18^{ème} siècle. La commune d'Ollon racheta ses droits à l'Abbaye en 1636 pour la somme de 16 500 florins. Elle resta gouvernée par des souverains de la région, seul le gouverneur d'Aigle était bernois.

Pour ce qui est de Villars, on retrouve les premières traces d'activité aux 12^{ème} et 13^{ème} siècles. Une vaste poussée démographique incita les moines de St-Maurice à aider les paysans, qui entreprirent la conquête systématique des alpages. C'est à cette époque précise que l'homme a considérablement élargi les hautes pelouses alpines. Chaque alpage ainsi conquis et défriché devint une vraie richesse, que les paysans ont passionnément défendue contre les empiètements de leurs voisins. La légende veut que les paysans d'Ollon se montrèrent aussi âpres à défendre leurs alpages en justice qu'à les conquérir sur le terrain contre les vernes envahissantes.

En 1750 les dixains de montagne (Villars, Chesières, Huémoz) demandèrent de former une commune distincte et ce furent les seigneurs bernois qui s'y opposèrent. En 1889 la municipalité fit réclamer les archives des dixains, pour les joindre à celles d'Ollon : la commune devenait désormais une seule entité et indivisible.

Les années ski...

Jadis, les montagnards voyaient la neige triste, froide, sombre et hostile. C'est pourquoi les hôtels de Villars-Chesières, ouverts dès 1870 n'accueillent des touristes qu'en été. C'est en 1905 que le propriétaire du Villars Palace introduit la saison d'hiver à Villars. Pour cela il développe l'infrastructure hivernale de loisirs autour de l'hôtel. En 1907, il construit une importante patinoire, installe une place de curling, une place pour le hockey et fait construire une piste de luge et de bob en 1908.

Les débuts du ski en Suisse



On sait qu'en 1873, un médecin de Davos, Dr Spengler, reçoit d'un de ses parents norvégiens une paire de skis lapons. L'essai est désastreux et restera sans lendemain. D'autres précurseurs s'y essayèrent mais se laissèrent rapidement décourager par les difficultés rencontrées jusqu'à la parution à Berlin d'un livre de l'explorateur Nansen qui raconte la traversée du Groenland à skis et donne de nombreux renseignements sur la technique de ce sport. Aussitôt, en divers points de Suisse, des jeunes gens entreprenants se fabriquent des skis sur les indications de Nansen et se lancent sur les pentes.

Le début du ski à Villars... Les pentes qu'offre la région de Bretaye (au-dessus de Villars) sont rapidement pressenties pour une exploitation de cette activité. Dès 1906, ce sont des traîneaux à chevaux qui y conduisent chaque jour les plus

chevronnés pour 13 francs. Il faut cependant attendre l'arrivée du train aux Bouquetins en 1913 pour que le ski commence vraiment à se développer. Les skieurs doivent néanmoins encore marcher les 600 mètres nécessaires pour rejoindre les pentes de Bretaye.

En 1936 le premier remonte-pente est ainsi construit dans la Combe de Chaux Ronde. Une première suisse, que ce télésiège où le skieur est obligé de s'attacher au moyen d'une large ceinture de cuir pour remonter la pente. Le 13 décembre 1936, l'Orient Express fit un arrêt spécial à Aigle pour le slalom baptisé « Royaume des belles joies du ski en hiver » organisé à Bretaye. Cette même année un remonte-pente sous forme de luge pouvant accueillir 12 personnes fut aussi construit pour remonter les touristes jusqu'au sommet du Grand Chamossaire. Ces luges ont fonctionné jusqu'en 1953. La rampe de pierres qui constituait le tracé de ce remonte-pente est encore partiellement visible de nos jours, juste au-dessus du restaurant du Col de Bretaye.

Les cours de ski étaient donnés à Villars derrière le Palace, sur l'ancien Golf. Les classes étaient composées de plus de cinquante personnes et la demi-journée pour des leçons collectives était facturée 5.-, et 7.- pour les leçons privées. Parfois il arrivait que lorsque le dernier élève finissait de fixer ses skis, la leçon était terminée !

Ce n'est qu'en 1937 que la ligne du train est prolongée jusqu'au plateau de Bretaye. En 1938 Villars est classée comme l'une des premières stations d'Europe. Étant donné son avance, de très nombreux clubs de ski de Suisse viennent s'y entraîner. Villars devient alors le numéro un des stations de sport d'hiver...malheureusement 9 mois plus tard, la guerre éclate, avec comme conséquence première : un vide catastrophique dans les grands hôtels de la région.

Heureusement, de nouvelles années lumineuses succéderont à cette période difficile et Villars verra éclore au travers de son ski-club, fondé en 1920, des champions dès les années 1930, dont Olivia Ausoni et Roger Gysin pour les années 1940 à 1955, Jean-Daniel et Michel Dätwyler (entre 1965 et 1973), Céline Dätwyler et Anick Bonzon dans les années 90-2000 et Fanny Smith, Championne du Monde Junior de skicross en 2010, 7^e lors des Jeux Olympiques de Vancouver et **Championne du monde de skicross pendant l'hiver 2012/13 !**

Plus d'infos sur Fanny Smith, voir partie « Zoom sur... » à la fin de ce document



Gryon



La Commune de Gryon est née en 1189 et appartenait à l'Abbaye de St-Maurice, alors que les territoires avoisinants demeuraient dépendants de l'Evêché de Sion. Avant cette date, Gryon était une dépendance de Bex, servant de pâturage aux chefs Burgondes. Restant soumise à l'Abbaye qui était le seigneur territorial, Gryon passa entre les mains de plusieurs maîtres souverains, soit les Comtes de Savoie et, dès 1475 les Bernois, ceci jusqu'à la libération de 1798.

Les habitants de Gryon vivaient frugalement et travaillaient durement leurs terres abruptes et leurs forêts. Ils connurent des moments difficiles, devant payer de lourdes dîmes et droits de taille aux nobles, devant affronter la peste à plusieurs reprises et, surtout,

l'incendie gigantesque du 19 juillet 1719 qui détruisit 36 chalets sur l'alpage de Taveyanne et, le même jour, 68 bâtiments au village de Gryon.

C'est à partir de la moitié du 19ème siècle que la vie des Tâtchis va irrémédiablement changer pour passer d'une économie essentiellement agricole à la naissance du tourisme et de ses corollaires. La route carrossable Bex-Gryon est construite vers 1857, l'usine électrique de la Peuffeyre en 1895 et le chemin de fer électrique Bex-Gryon voit le jour à l'aube du 20ème siècle. Ces nouvelles voies de communication vont amener les premiers hôtes citadins à Gryon. Les familles de Lausanne, Genève ou de l'étranger viennent en vacances dans les nombreuses pensions du village. Les premiers chalets de résidents secondaires voient le jour. Le plus fameux de ces vacanciers est certainement le poète Juste Olivier qui vint s'installer à Gryon en 1871, après plusieurs séjours à Cergnement. Le dynamisme de certains Gryonnais devint même dangereux aux yeux de leurs concitoyens. Des projets de développement du plateau d'Anzeinde apparaissent, avec un chemin de fer jusqu'au sommet des Diablerets. Un comité d'opposition, puis le début de la première guerre mondiale firent abandonner ces idées.

Si la vocation touristique et l'expansion des constructions sont encore bien présentes, le rythme s'est quelque peu stabilisé ces dernières décennies. Gryon peut être fier de pouvoir encore offrir une qualité de vie remarquable à ses habitants et hôtes occasionnels. Le village a su conserver un style de tourisme familial, une ambiance chaleureuse et une dimension humaine.

Bex

Malgré le fait que des traces des hommes des cavernes y ont été retrouvées, il semble que la région de Bex ait été habitée de manière régulière très tardivement. Durant une longue période, la grande plaine dans laquelle se situera plus tard Bex était un vaste marécage, coupé de bras du Rhône qui changeaient de chemins au gré des crues.

Ce n'est qu'en l'an 574 que Bex est mentionné pour la première fois dans l'histoire, à l'occasion d'un combat important entre les Francs dont dépendait Bex, et les Lombards qui avaient envahi le Valais actuel. Bex était alors une région frontière et tout le haut Moyen-Age doit avoir été particulièrement agité. Alors que le village dépendait du Comte de Savoie, un château fut construit sur la colline de Chiètres en 1150, qui commandait l'entrée dans la vallée du Bas-Rhône. Bâti par Giroid de Bex, seigneur du lieu, il fut bientôt accompagné de deux autres constructions qui devaient compléter cet embryon de défense. Une tour enceinte de remparts fut bientôt érigée qui surveillait la sortie de la vallée de l'Avançon et défendait l'accès du village de « Belmont », aujourd'hui totalement disparu. Il semble d'ailleurs qu'à cette époque Belmont fut plus important que Bex, les habitants ayant recherché la quiétude des hauteurs, les combats ravageant trop les endroits accessibles. Enfin, une dernière tour située au-dessus de la réunion des Avançons

d'Anzeindaz et de celle de Nant, au fond de la vallée, servait à riposter à des envahisseurs venus du col du Pas de Cheville.

Une route importante de la France vers l'Italie traversait la région et connaissait pour l'époque un trafic important, apportant à la fois ses bienfaits économiques et malheureusement ses méfaits de guerre et rapines. De par son emplacement, la région constituait également une frontière, dont l'importance pour le Comte de Savoie était considérable, justifiant les défenses qu'il y avait fait ériger.

Bex fit plus tard partie intégrante de la République de Berne. Tout cela débuta par une expédition punitive, de Berne sur le village, en 1464. Une bande de soldats bernois dévalèrent de la montagne, dérobèrent une propriété inoccupée et repartirent avec leur butin. Douze ans plus tard, la République de Berne s'empara de tout le Chablais vaudois (Bex y compris) et se l'approprié sous le nom de Gouvernement d'Aigle. Berne y réforma tant la religion que la vie de ses citoyens, améliorant notamment la culture et développant l'extraction du sel pour le plus grand bien de l'économie de la communauté. Le Rhône fut ensuite endigué, améliorant ainsi la surface des cultures.

L'arrivée du tourisme permit un grand bond en avant sur le plan économique. La reconversion fut très difficile et ne put se faire que grâce aux industries, qui dès le début du siècle vinrent s'établir sur place. La chance de Bex résidait à l'époque dans son sous-sol par l'extraction de son sel, de son « gypse » ou plâtre et surtout de son eau qui faisait tourner les usines électriques.

Bex, industrielle, poursuit son chemin et ces dernières années voient de nouvelles activités se développer, sans négliger pour autant ses richesses de base qui lui ont été données par la nature, ses cultures et ses vignes, le renom de ces dernières allant sans cesse grandissant.



Les mines de sel : Le sel a été dans l'Antiquité, au Moyen-Age et jusque dans un passé relativement récent, un produit à la fois indispensable et source d'importants revenus. La découverte de sources salées en Pays de Vaud remonte au XVe siècle. Selon la légende, un berger qui menait ses chèvres paître vers Panex, au-dessus d'Ollon, et au Fondement, près de Bex, aurait remarqué que ses chèvres s'abreuvaient de préférence à l'eau de 2 sources. L'ayant goûtée, il trouva qu'elle était salée; il eut la confirmation de sa découverte après l'avoir fait bouillir, et après avoir constaté que l'évaporation laissait un fin dépôt de sel au fond de la marmite. Les mines de sel sont un vaste dédale de galeries et de puits, d'escaliers

et de salles s'étendant sur plus de 50 km à une température constante de 17 degrés, auquel on accède par la porte du Bouillet, au-dessus du hameau des Dévens.

Plus d'infos sur les mines de sel et interview de Alain Fiaux, guide aux mines de sel, voir partie « Zoom sur... » à la fin de ce document

Les Diablerets

Les Diablerets: du Moyen Age à nos jours... C'est durant la période du Moyen Age, en 515 plus précisément, que la vallée des Ormonts fut mentionnée pour la première fois dans un acte par lequel le roi des Burgondes, Saint Sigismond, céda la Vallée des Ormonts et d'autres terres à l'Abbaye de St-Maurice. En 1034 et suite au décès de Rodolphe III, dernier roi des Burgondes, la Vallée des Ormonts passa sous la domination de la Maison de Savoie. Puis, en 1231, le comte de Savoie échangea les terres et les gens des Ormonts contre des terres et des gens à Saillon. Enfin, en 1277, Jacques IV de Saillon, Seigneur d'Aigle, affranchit ses hommes d'Ormonts-Dessus. La première charte d'affranchissement du 2 février 1279 confirma ce geste. C'est alors que remontent les premières traces des deux villages : Les Diablerets et Vers l'Eglise.



En 1464, pendant les guerres de Bourgogne, les bernois conquièrent la vallée des Ormonts, Aigle, Bex et Ollon. Les Ormonts s'intégrèrent, en 1475, en tant que terre bernoise et cela dura plus longtemps que ne dura le régime savoyard. Durant cette même année, le Conseil de Berne confirma les coutumes et les privilèges de la vallée des Ormonts. En 1798, les troupes militaires vaudoises et françaises s'emparèrent de la vallée des Ormonts lors de la bataille de Trébadèze. Dès lors, Ormont-Dessus fit partie du futur canton de Vaud. L'acquisition se fit de force, car les Ormonans défendirent leur patrimoine lorsque les troupes franco-vaudoises les soumièrent; ils s'étaient habitués à vivre sous le régime bernois qu'il leur était favorable.

En 1839, le tronçon de la route Aigle - Le Sépey fut ouvert à la circulation, ce qui permit d'intensifier les relations entre Ormont-Dessus et la plaine grâce au commerce du bois et du bétail, mais aussi au flux de visiteurs étrangers en été. De ce fait, l'Hôtel des Diablerets, nom donné en raison de la vue sur le massif des Diablerets, vit le jour en 1856. Il fut l'un des premiers hôtels des Alpes vaudoises. La station prit donc son essor. L'ouverture de cette route permit aussi la mise en place d'un service de poste qui débuta avec une diligence en 1839. En 1855, la seconde partie de la route Sépey - Les Diablerets s'acheva, puis en 1882, la route pour Gstaad s'ouvrit, avec le franchissement du Col du Pillon. Le village, qui était constitué que de hameaux, vit ensuite la construction de pensions et de chalets de vacances et se transforma peu à peu pour devenir un véritable village touristique nommé « Les Diablerets » depuis 1905. La construction et l'ouverture de la ligne de chemin de fer Aigle-Sepey-Les Diablerets en 1914 contribua à fixer le destin touristique des Ormonts. En hiver 1909-1910, les hôtels de la vallée accueillirent pour la première fois des nouveaux hôtes : les adeptes des sports d'hiver. Le premier télésiège aux Vioz (domaine du Meilleret) fut construit en 1942 et fut suivi de la télécabine d'Isenau en 1953. En 1964, ils construisirent le téléphérique du Glacier des Diablerets. Le tourisme d'hiver prit petit à petit un poids prépondérant dans l'économie de la vallée des Ormonts. Aujourd'hui la population a fluctué relativement peu ces dernières années et s'élève à environ 1'400 habitants et accueille près de 8'000 personnes en période de haute saison. Le tourisme, quant à lui, s'appuie en bonne partie sur la vie des alpages, les magnifiques paysages et les produits du terroir en été. Par contre, le tourisme hivernal est plus exigeant en infrastructures.

www.diablerets.ch/fr/culture-patrimoine/histoire

Le Musée des Ormonts situé dans le village de Vers-l'Eglise (proche des Diablerets), propose des expositions temporaires sur diverses thématiques liées à l'histoire et à la culture des Diablerets. L'exposition actuelle, propose des regards croisés entre la Mongolie et les Ormonts, (Commune des Diablerets) au travers de photographes des Diablerets, passionnés par ces régions. L'exposition sera proposée jusqu'à fin octobre 2017. www.museeormonts.ch

LÉGENDES

Légendes de la région de Villars-Gryon




Un mystérieux monstre se cache dans le Lac des Chavonnes depuis la nuit des temps.... Voici deux versions de son histoire magique.....

Le dragon blanc du lac : Le lac des Chavonnes se présente comme dans un écrin silencieux de roches et de verdure. Malheur aux canards, aux corbeaux, aux oisillons, aux éperviers qui autrefois s'aventuraient en ces lieux. Un majestueux dragon blanc, qui avait choisi ce lac aux eaux limpides pour demeure, leur faisait une guerre incessante.

Cependant, lorsque de jolies filles des Ormonts se promenaient sur ces rives désertiques, le dragon blanc nageait galamment auprès d'elles et acceptait de leurs mains la nourriture qu'elles lui offraient. En retour, il déployait avec majesté ses longues ailes, et évoluait avec grâce, tantôt générant des vagues folles tout autour de lui ou agitant les eaux verdâtres en arabesques d'écume.

Puis soudainement il se retournait, faisait un grand saut et plongeait loin dans les profondeurs du lac. Surprises, les jeunes filles quittaient avec regret ce lieu à nouveau solitaire et tranquille.

La légende des Chavonnes : Au 17^{ème} siècle, une invasion de Valaisans menaçant, les bergers des hauts alpages des Diablerets allèrent prévenir la Dame Isabeau de l'imminence de ce risque de pillage. Dame Isabeau, fille du Seigneur de Pontverre, seigneur du château situé sur les contreforts du Pic Chaussy et dont il reste 2 murs encore visibles de nos jours, décide de s'enfuir afin d'éviter pillage, incendie et autres viols courants à cette époque barbare. Elle prend sa plus jolie robe, son coffret de bijoux et part se réfugier, en passant par la Forclaz, dans la forêt des Chavonnes, aux abords de son lac où elle s'établit pour toujours. Dame Isabeau cacha son coffret de bijoux en le jetant au milieu du lac.



La légende dit que, devant sa beauté et sa gentillesse, les esprits de la forêt l'adoptèrent et en firent une fée. Devenue créature magique des alpages, elle devint immortelle et veille encore sur son trésor et sur ses amis les elfes et autres esprits. Sa magie lui permit de donner vie à un monstre blanc, le monstre du lac des Chavonnes, lequel croque les brigands et quiconque essaierait de repêcher le trésor. On peut l'apercevoir les nuits de pleine lune et se délecter de son chant envoûtant. Le visiteur peut encore voir briller les diamants au fond de l'eau suivant la lumière de la lune ou du soleil (en fait, de la roche incrustée de pyrite, minéral brillant). Afin de prouver la véracité de cette histoire, et pour remercier les bergers diaboliques de l'avoir sauvée des barbares de l'époque, la Dame Isabeau offre toujours symboliquement un mètre carré de terrain alpin aux jeunes arrivant à majorité dans la commune d'Ormont-Dessus, qui se charge de cette procédure afin de faire perdurer sa belle histoire.

Les fées de Bretaye : Les bergers de l'époque pouvaient les voir tous les soirs danser dans les pâturages du Grand Chamossaire ou parfois, les surprendre à dormir au pied d'un rhododendron. Un jour, un berger de la région s'était mis dans la tête d'en épouser une. Après bien des recherches, il trouva sa fée qu'il courtisa avec grâce et la maria. Cela aurait pu donner la plus jolie des histoires d'amour si celui-ci, pris de méchanceté, ne commença pas à la frapper. Il lui interdit toute sortie, d'aller danser dans les prés le soir, et chaque fois qu'elle marquait son intention de protester, il sortait son bâton.

Prise de colère, l'ensemble de la communauté enleva la jeune fée des bras de son tyran et toutes les fées quittèrent la région pour trouver une contrée où les hommes furent plus polis. Dès lors, vous pouvez passer toutes les nuits que vous voudrez, fouiller tous les pieds de rhododendrons de la région, il n'y a malheureusement plus une fée dans nos contrées.

Les légendes de Bex

La légende de Plan-Névé : A l'endroit où se trouve actuellement le glacier de Plan-Névé, c'est-à-dire au nord du Grand Muveran, existait autrefois un magnifique pâturage. La montagne était si belle et si fertile, les vachers dans une telle prospérité qu'ils jouaient aux palets avec des tommes de chèvre et aux quilles avec des têtes de beurre, en guise de boules. Un soir, alors qu'une violente tempête menace, se présente à la porte du chalet de Plan-Névé, une femme à l'aspect pauvre et ridé. D'un ton digne d'exciter la compassion, elle supplie les vachers de l'héberger pour la nuit et de lui donner "ona crota", c'est-à-dire une croûte de pain avec un peu de beurre. Ceux-ci, bien que dans l'abondance, lui répondent qu'ils n'ont rien pour elle et qu'elle n'a qu'à s'en aller le plus rapidement possible. La pauvre vieille, aussi furieuse que froissée, sort en silence du chalet inhospitalier; puis à quelque distance, se retourne et, regardant le pâturage d'un œil terrible et prophétique, profère cette malédiction: *Tf Balla planna: Plan-Névé: Jamé terreina te ne te reverré:* (Belle plaine Plan-Névé, jamais je ne te reverrai). Aussitôt un orage épouvantable de neige, de grêle et de vent en furie se précipite sur cette belle montagne et la recouvre en quelques instants d'un linceul de glace qui, pendant de longues années, n'a été qu'en s'épaississant.

Aujourd'hui, le glacier diminue, ce qui donne quelque apparence de vérité à l'opinion que ces lieux formaient jadis un pâturage. La voûte d'un vieux pont, une chaîne en fer au moyen de laquelle on attachait le bétail, des poutres et gros rondins ont été découverts au fil des ans dans les éboulis de pierre et de glace, ce qui prouve bien, que dans les anciens temps il y avait des habitations ou des forêts dans ces hautes régions.

Les légendes des Diablerets

Le sommet des Diablerets a de tous temps passé pour un site dangereux et maudit. Les lieux des Diablerets étaient le point de rendez-vous du sabbat des démons, des damnés et de tous les mauvais génies assemblés. Le bruit de leurs jeux avec les rochers faisait dire au petit peuple vivant dans les vallées que les démons jouaient aux quilles, d'où le nom « Quille du Diable » donné au rocher en forme de tour que l'on voit au sur du glacier de Tsanfleuron.

La Quille du Diable : Autrefois, l'une des pointes du massif qui domine le col de Cheville et borde au Sud le Glacier de Tsanfleuron ne s'appelait pas la Tour St-Martin, comme nos cartes l'indiquent aujourd'hui, mais portait un nom bien plus significatif et qu'on a eu tort de lui enlever. Elle s'appelait la Quille du Diable. Cet énorme rocher en forme de tour ou de bastion colossal servait en effet d'objectif, de but ou de quille dans les divers jeux d'adresse ou de force auxquels se livraient les démons assemblés. Aussi, quand des pierres descendaient avec bruit du haut de ce gigantesque donjon, lorsque les blocs lancés avec trop d'ardeur, par ces joueurs infernaux sur la vaste esplanade glacée, s'en allaient rebondir de rochers en rochers jusque sur les pâturages d'Anzeindaz ou sur les bords du petit lac de Derborence, les pâtres regardaient en haut avec frayeur, songeant aux menaces de ces êtres maudits. Ils craignaient pour eux et pour leurs troupeaux et se recommandaient à la grâce divine : « Que le bon Dieu nous soit en aide et protège nos génisses ».

Pendant la nuit, on prétendait voir ces esprits sataniques, munis de petites lumières ou de lanternes, errer seuls ou par groupes dans les bois, sur les pâturages, dans les pierriers ou dans les hauts couloirs de montagne. Plusieurs même racontaient avoir vu souvent ces pauvres damnés ou suicidés descendre jusque près d'Ardon dans le canton du Valais. On les entendait pousser d'affreux gémissements et leurs corps, terribles à voir, étaient si las, mais si las d'errer et de ramper depuis tant d'années sur ces rochers arides où ils devaient expier leurs crimes, que plusieurs en avaient les bras usés jusqu'aux coudes et d'autres jusqu'aux épaules. On entendit ces gémissements et on vit briller ces feux d'une manière particulièrement sinistre avant et pendant les deux épouvantables éboulements de 1714 et de 1740 qui recouvrirent des milliers d'arpents de pâturages et causèrent la mort de plusieurs personnes, ainsi que de nombreuses pièces de bétail.

Scex Rouge ou la montagne rubis : En cherchant une brebis égarée, Jeannette découvrit une grotte merveilleuse taillée dans l'améthyste et le rubis : la demeure du génie de la montagne. Sous la promesse de ne dévoiler à personne ce secret, notre bergère put emporter trois gros rubis. Elle tint parole et quitta la vallée. Jamais on ne retrouva l'entrée de la grotte fabuleuse.

Quant au génie, il ne se fâche vraiment que si l'on approche trop de sa demeure, mais alors toute la montagne tremble !

Le joueur de flûte : A la fin de l'été, nos petites fées vaudoises regagnent leurs grottes familiales (les « tannes » de nos alpes) ou le vieux mazot brûlé d'années et de soleil, là-haut près des sommets. Habillées en paysannes, elles descendent parfois au village pour aider quelques malheureux et, les soirs de fête, elles aiment se mêler aux danseurs et valser avec eux jusqu'à l'aube. Il y a fort longtemps, l'une des belles de nos « fayas » s'éprit d'un jeune berger et secrètement l'épousa, perdant ainsi son titre de fée. Quelques mois plus tard, elle mit au monde trois petits diabolins cornus. Le premier, d'un beau noir d'ébène, est le joueur de flûte que nous connaissons tous. Les deux autres... mais ceci est une autre histoire...

Le diabolin du Lavanchy : Les servans ne sont pas tous de gentils lutins, toujours prêts à rendre service moyennant une bollée de crème. Celui du Lavanchy était tellement farceur que son maître décida de s'en séparer. Encore fallait-il l'attraper : un servan, c'est aussi noir que la nuit et le jour, on ne le voit jamais. Une nuit, le maître du servan se cacha dans le galetas et s'endormit. Vers minuit, il se réveilla en sursaut ! De frayeur, ses cheveux se dressèrent sous son bonnet ! Là, devant lui, à la lueur d'une chandelle, un renard tricotait les poils de sa queue en faisant d'horribles grimaces. Notre gaillard s'enfuit et quitte la vallée. Mais attention, le servan, ce farceur, hante encore nos vieux mazots !

La Cape au moine : Ce bon moine, maintenant transformé en pierre, sauva la vie de deux petits bergers poursuivis par un énorme loup, en les cachant sous sa cape. Le monstre n'osant pas attaquer le saint homme attendit, attendit... Il attendra longtemps encore, les enfants s'étant enfuis par le passage que l'on emprunte toujours sous la Cape au Moine.

Sur la Tornettaz, pendant les nuits d'orage, on entend encore, paraît-il, les hurlements du dernier des loups de la vallée, lui aussi changé en pierre. www.dialerets.ch/fr/culture-patrimoine/legendes

PROMOUVOIR LA CONNAISSANCE

Les collèges internationaux de Villars et de Gryon jouissent d'une réputation centenaire datant du début du 20^{ème} siècle, faisant de la station un haut lieu privilégié pour l'éducation qualitative d'innombrables étudiants issus de multiples horizons. Des 37 collèges avant la 2^{ème} guerre mondiale, subsistent 4 écoles de très haut niveau accueillant annuellement près de 700 élèves de 3 à 18 ans, francophones et anglophones, résidant en internat ou en cours de perfectionnement (camps d'été).



WELLNESS



L'offre Wellness de la région a également connu un développement important.

Les **Bains de Villars** ont ouvert leurs portes au printemps 2017. L'espace piscine, gratuit entre mai et octobre avec la Free Access comporte un bassin de 25m et une pataugeoire intérieurs, avec un espace extérieur avec toboggan de 100 mètres.

La partie wellness propose un jacuzzi extérieur, des saunas, hammams, des massages et une salle de repos avec vue panoramique sur les Alpes. Un îlot de bien-être avec vue sur les Alpes ! cde-villars.ch

Le **Centre Thermal de Lavey-les-Bains**, situé à 25km de Villars-Gryon et à 5 km de Bex, propose une oasis de bien-être avec l'eau thermale la plus chaude de Suisse. Plusieurs bassins extérieurs, dont l'un de plus de 1000 m2, un bassin intérieur avec pavillons spéciaux vous accueillent tout au long de l'année. www.lavey-les-bains.ch

Un certain nombre d'hôtels de Villars ouvrent l'accès de leur spa au public :

Le **Chalet Royalp & Spa 5*** de Villars : 1200 m2 de surface sont accessibles avec piscine intérieure, sauna, jacuzzi, centre de massage et de fitness. www.royalp.ch

L'hôtel du Golf 4* à Villars : a inauguré son nouveau spa de 300 m2 en décembre 2009, avec fitness, massages, jacuzzis (intérieur et extérieur), sauna et hammam. www.hoteldugolf.ch

GASTRONOMIE, VINS ET TERROIR

D'un point de vue gastronomique, la région Villars-Gryon-Bex-Les Diablerets est une région parsemée de saveurs locales et de spécialités montagnardes où les voyageurs gastronomes peuvent satisfaire leur palais raffiné. De nombreux restaurants proposent des cartes variées, allant de la cuisine typique des spécialités au fromage à la cuisine créative aux herbes, plantes et fleurs de montagne, il y en a pour tous les goûts. Plusieurs restaurants sont classés dans le *guide Gault et Millau*.



La station de **Villars-Gryon** se targue également d'être située entre 2 **communes viticoles** au climat et au caractère unique, dont les 200 hectares de vigne, tout en coteaux, sont exposées au sud au pied des Préalpes. Le climat chaud et sec influencé par le foehn et le terroir fait de roche, marqué par une forte teneur en gypse, confère au vin des caractères nobles. Le Chasselas, le Pinot Noir et le Gamay constituent la majorité de la production, mais on trouve aussi des spécialités telles que le Garanoir, le Gamaret, le Sylvaner et le Viognier, ainsi que des rosés et des mousseux. Certains vins de ces communes ont même été médaillés lors de concours internationaux. De nombreuses caves ouvrent leurs portes pour la dégustation de leurs crus. Le *Sentier des vignes* permet aux amateurs de balades de découvrir ces parchets en terrasse sous le soleil et de déguster les produits au gré de la balade.

Les **Mines de Sel de Bex**, avec plus de 50km de galeries, de puits, d'escaliers et de salles sont exploitées depuis 1684 et produisent une partie importante du sel consommé en Suisse. De nombreux produits dérivés (cosmétique, cuisine) y sont également fabriqués. Des visites des mines constituent une alternative culturelle intéressante lors d'un séjour dans la région. www.mines.ch

Plus d'infos sur les mines de sel et interview de Alain Fiaux, guide aux mines de sel, voir partie « Zoom sur... » à la fin de ce document



Plusieurs **fromageries** d'alpage fabriquent différentes spécialités de qualité dans le respect le plus total des traditions séculaires et ouvrent leurs portes pour des petits-déjeuners typiques, avec fabrication du fromage et visite des animaux de la ferme.

Bitter des Diablerets : Boisson emblématique des Diablerets, cet apéritif amer de couleur brune est fait à base de gentiane, d'écorce d'orange, de plantes et de racines diverses. Cette boisson a été créée en 1876, et selon la légende, le Bitter des Diablerets aurait été inventé comme suit: « un jour, le diable exerce son adresse au lancer de pierre.

Maladroit, il provoque un éboulement sur les habitants du village de Derborence, en Valais. Les morts sont pleurés. En-dessous des rochers, les paysans survivent à la catastrophe. Ils sucent des racines de diverses plantes, ce qui leur sauve la vie ». C'est la naissance du "Bitter des Diablerets".



Salée ormonanche : La salée ormonanche, tarte sucrée et tradition familiale, était souvent confectionnée dans la vallée pour un événement particulier tel qu'un baptême.

La recette est très facile. Prendre une pâte feuilletée et y faire des petits trous avec une fourchette. Saupoudrer ensuite de cannelle et bien mouiller de crème fraîche. Puis, recouvrir d'un demi-centimètre d'un mélange moitié farine et moitié sucre et couvrir le tout de copeaux de beurre. Mettre la tarte au four à 200° et cuire pendant environ 20 minutes.

LABELS DE QUALITÉ

Villars, Gryon, Les Diablerets et Bex sont dotés d'un certain nombre de labels de qualité, qui récompensent des efforts soutenus pour assurer et maintenir des prestations de qualité.



ISO 9001 (Villars et Bex) : systèmes de management de la qualité pour donner l'assurance de la capacité de répondre à des exigences qualité et d'augmenter la satisfaction des clients.



ISO 14001 (Villars et Bex) : systèmes de management environnemental.



Le Label **Qualité niveau 3 (Villars et Bex)**, qui encourage le développement de la qualité et l'assurance qualité dans les entreprises touristiques. **Gryon** est doté du label Qualité niveau 1.



La station des **Diablerets** a été la première en Suisse-Romande à recevoir le label **Perle des Alpes**. Ce label récompense les stations qui mettent l'accent sur la mobilité douce, en privilégiant les offres de transports publics et les transports sur place, qui mettent en avant la production d'énergies alternatives, la préservation de l'architecture alpine et la promotion des produits du terroir.

ÉCOLOGIE

Depuis l'obtention du label 14001 en 2009, la station de Villars s'investit fortement au profit du développement durable et de la sensibilisation des partenaires et des hôtes à cette problématique. Voici un aperçu des démarches qui ont été entreprises :

- Création d'une **charte environnementale** dans le but de rassembler les partenaires acteurs du tourisme solidaire, responsable, équitable et qui vise à faire valoir ces valeurs auprès des hôtes et des partenaires.
- Création d'un **label éco-partenaire**, décerné aux divers partenaires sensibles à l'environnement et actifs dans ce domaine au travers de leurs activités et de leur politique d'entreprise.
- Création d'une **Table Verte**, regroupant des partenaires de divers secteurs d'activité sensibles à l'environnement, dont le but est d'avancer sur des projets communs, de partager des expériences et de motiver d'autres partenaires à s'impliquer dans ce domaine.
- Edition d'un plan du village recensant tous les **points de récolte et de tri des déchets dans la station**.
- Mise sur pied d'**activités ludiques** (sentier didactique, jeu question-réponse sur un télésiège, balades guidées...) permettant de **sensibiliser et d'informer** les hôtes de tous âges sur les enjeux écologiques de la région.
- Installation de **poubelles de tri des déchets** sur le domaine skiable et **distribution de cendriers** au départ des installations, en collaboration avec les remontées mécaniques.

PERSONNALITÉS

Un grand nombre de personnalités ont séjourné dans nos destinations, actuellement et dans le passé, en voici quelques-unes :

Famille Princièrre de Monaco
 Grace Kelly et Prince Rainier
 Duchesse de Westminster
 MR. Choi, Su-Jong & Mrs. Ha, Hee-Rra
 Rolling Stones Mick Jagger & Keith Richard
 HM Constantin, Roi de Grèce
 Gary Cooper
 Murray Head
 Nana Mouskouri
 Jacques Brel
 Serge et Charlotte Gainsbourg
 Jacques Villeneuve
 Marie Lafôret
 Michela Figini
 Lio
 Phil Collins
 Véronique Sanson
 Pierre Palmade
 Roch Voisine

Damon Hill
 Patrick Tambay
 Mikka Salo
 David Coulthard
 Roch Voisine
 Richard Branson
 Craig Pollock
 Simply Red
 Michèle Laroque
 Eddy Barclay
 Fidel Castro
 Michel Leeb
 HM La Reine de Jordanie
 La Famille Royale belge
 Roger Moore
 Guy Savoy
 Yves Piaget
 Sir Georg Solti
 Adolf Ogi

G rard Lenorman
 Gilbert B caud
 Sens Unik
 Philippe Roux
 Maria Walliser
 Dominique Schibli
 Philippe Jeanneret
 France Gall
 Jean-Jacques Goldmann
 Sophia Loren
 Famille Roussel
 Henri D s
 Jacky Lagger
 Charles Aznavour
 Mike Oldfield
 Vincent Lagaff
 Jean-Marie Bigard
 Bernard Russi

Michel Berger
 Herg 
 Georges Simenon
 Ayrton Senna
 G rard Depardieu
 Tolsto 
 Nietzsche
 Victor Hugo
 Imp ratrice Marie-Louise
 Alexandre Dumas
 Juste Olivier
 Garou
 G rald De Palmas
 Fanny Smith
 Bastian Baker
 Fr d ric Diefenthal
 Jean-Luc Barbezat
 Et bien d'autres ...

WEB, PHOTOS ET MULTIM DIA

R seaux sociaux

Les Diablerets



Villars



Gryon



Photos et vid os

Une vaste s lection de photos haute r solution est disponible dans l'espace multim dia des Offices du Tourisme des Alpes vaudoises.

<http://medialibrary.alpesvaudoises.ch/>
 Identifiant : vgdb
 Mot de passe : medias

Cet accès permet de visualiser et télécharger les supports (photos, vidéos et autres ressources) mis à disposition sur cette médiathèque. La charte concernant l'utilisation et la reproduction des photos, vidéos et autres ressources, disponibles au téléchargement doit impérativement être respectée.

Les copyrights sont mentionnés dans la description de chaque photo. Merci de les respecter.

Astuces pour les recherches

Dans le champ « recherche », indiquer le nom de la station pour laquelle cherchez des supports sont recherchés et/ou utiliser des mots clés intuitifs comme p.ex. hiver, ski, famille etc.

THÉMATIQUES DE VOYAGES DE PRESSE

De la vigne au glacier, plusieurs mondes à portée de main !

La région, située à proximité des rives du Lac Léman, et à 120 km de Genève Aéroport, s'étale des plaines (mines de sel, centre thermal et vignobles) au glacier des Diablerets, situé à 3000 mètres d'altitude. Cette situation privilégiée permet d'offrir une large palette d'activités variées, pour tous les âges.

Voici quelques exemples d'activités qui peuvent être faites dans la région, réparties par thématiques. Les activités proposées nécessitent entre 3 et 5 heures en moyenne et peuvent être combinées librement. Compte tenu de l'emplacement des stations, il est possible de partager les nuitées entre Les Diablerets et Villars-Gryon, avec passage à ski en hiver d'une station à l'autre. Transfert des bagages en taxi.

Hiver



Découverte du domaine skiable, ski, snowboard, télémark, ski de fond, ski au glacier 3000, piste de la Combe d'Audon (9km de descente), balade en raquettes accompagnée, soirée en altitude avec descente aux flambeaux (ski ou luge), parapente, snowtubing, descente en luge aux Diablerets (7.2 km) nocturne ou de jour, Avalanche Training Center, skicross, sorties freeride, accompagnement de dameur de piste en ratrak (de nuit), skjöring, balades en chiens de traîneaux.

Eté



Randonnée thématique accompagnée (faune, flore...), balade en VTT accompagnée, balade en VTT électrique, initiation au golf, parcours de golf, tir à l'arbalète, pêche dans un lac de montagne, stand-up paddle, accrobranche et les 35 activités et transports gratuits inclus dans la carte Free Access www.free-access.ch

Familles



Visite des écoles privées, sentiers didactiques, visite de fermes, petit-déjeuners à l'alpage, Gryon parc vapeur, minigolfs, randonnées pour enfants, chasses aux trésors hiver et été, parcs de loisirs, piscine, tir à l'arbalète, accrobranche, espaces ski et luge débutants gratuits (hiver)

Wellness



Découverte des Bains de Villars et du centre thermal de Lavey-les-Bains, temps libre dans un spa d'hôtel, massage, initiation au Tai-Chi ou yoga



Gastronomie

Balade dans le vignoble, dégustation de vins chez les vignerons, petit-déjeuners à l'alpage, découverte de la fabrication de fromage, cueillette de plantes et herbes avec un chef de cuisine, préparation de plats avec un chef, restaurants gastronomiques

Adrénaline

Parapente, via Alpine Coaster,



ferrata, parcours accrobranche For'Emotions, parcours VTT, mudbike, Trottin'herbe, Trekmines, randonnée sur le glacier, accrobranche



Paysages

Montée au glacier 3000 (24 sommets de plus de 4000 m.), balade en bus des neiges, randonnée Grand-Chamossaire-Petit-Chamossaire, Sentier de la Pierre, randonnées autour des lacs de montagne, balade dans des zones protégées (Taveyanne, Solalex)



Culture et traditions

Jardins botaniques, musée des Ormonts Diablerets, sentier de la pierre (Université de Lausanne), sentier de l'histoire de la Terre (Professeur André Maeder, CERN), visite des mines de sel de Bex, découverte des légendes, grès de Taveyanne, découverte des pyramides de gypse, découpages, balades guidées historiques, Musée des Ormonts



Ecologie et développement durable

Visites d'infrastructures éco-responsables, interviews avec des membres de la Table Verte, informations Alpine Pearl et Eco-partenaires

ZOOM SUR... PORTRAITS, INTERVIEWS DE PERSONNALITÉS

Une série d'interviews de personnalités sont à votre disposition. Voici un aperçu de ces sujets, n'hésitez pas à nous les demander.

Les mines de sel : histoire et modes d'extraction du sel

Les mines de sel de Bex figurent parmi les 2 sites d'extraction du sel encore en activité de nos jours en Suisse. Exploitées de façon interrompue depuis 1680, elles représentent plus de 50 kilomètres de galeries dans la montagne et peuvent faire l'objet de visites guidées pendant une grande partie de l'année.

Alain Fiaux, collaborateur et guide aux mines de sel de Bex depuis 1995 raconte leur histoire, de leur découverte à nos jours et dévoile les diverses méthodes d'extraction du sel.



La préparation des pistes de ski

Le domaine skiable propose 125 km de pistes de ski, dont la préparation commence bien avant le début de la saison de ski. Les pistes doivent être constamment remises en état et lissées chaque jour. Oscar Bonzon, responsable du damage du domaine skiable Télé-Villars-Gryon fournit des informations techniques et raconte comment le travail est organisé.

Fanny Smith, Championne du Monde de skicross !

Enfant du pays, Fanny Smith est devenue Championne du monde de skicross en 2013 à Voss en Norvège. Elle nous accorde une interview spéciale, pour en apprendre plus sur cette discipline mêlant freestyle et slalom, sur sa vie et son parcours.



Sven Mermod, freerider professionnel

Sven Mermod est un freerider professionnel des Diablerets. Il s'est fait connaître dans le monde du freeride après avoir participé à des championnats de ski au niveau européen. Sven est un amoureux de la montagne, dont la notoriété a permis de tourner de nombreux films et il participe actuellement à un projet développement de cette discipline en Inde.

Michel Daetwyler, ancien champion de ski avec son frère Daniel, a longtemps fait partie des autorités politiques de la commune d'Ollon (Villars), et a été Président de la Commune. Il nous relate l'évolution de la station de Villars durant les 50 dernières années.



L'art du tavillonnage avec Olivier Veuve

Olivier Veuve fait partie de la dizaine d'artisans en Suisse qui sont les garants de ce savoir-faire traditionnel pour la couverture de parois et de toits.

A venir:

- Le village de Gryon, plus de 900 ans d'histoire à 1100 mètres d'altitude
- Les grès de Tavoyanne, formation géologique unique sur les hauts de la commune de Gryon
- Découpages avec Jean-Marc Amiguet, Gryon
- Le ski et les activités extérieures avec des personnes à mobilité réduite
- La Thomasia, jardin botanique des Plans-sur-Bex
- La Marmite glaciaire de Bex
- Le Chemin de la Pierre, des fossiles à la montagne
- Harald Cropt, Champion suisse de lutte et vigneron
- Et bien plus...



www.villars-diablerets.ch

Office du Tourisme de Villars, Avenue Centrale 140, Case Postale 100, 1884 Villars, T: +41 (0)24 495 32 32

Office du Tourisme des Diablerets. Chemin du Collège 2, 1865 Les Diablerets, T: +41 (0)24 492 00 10

Maison du Tourisme, Place de la Barboleuse 11, 1882 Gryon, T: +41 (0)24 498 00 00

Office du Tourisme de Bex, Avenue de la Gare 68, 1880 Bex, T:+41 (0)24 463 30 80