

PARTIE IV - La Marnèche

De quelle couleur est la gentiane ?

Rouge Bleue Jaune

Quel est le temps de marche d'Isenau jusqu'au sommet de la Palette ?

1H05

A quelle altitude se situe la buvette de la Marnèche ?


1807 M

Quel animal peux-tu voir à la Marnèche ?

Vache Âne Cochon

A qui appartiennent ces traces ?

2 Vache 3 Chamois 5 Renard 4 Homme 1 Corbeau



1



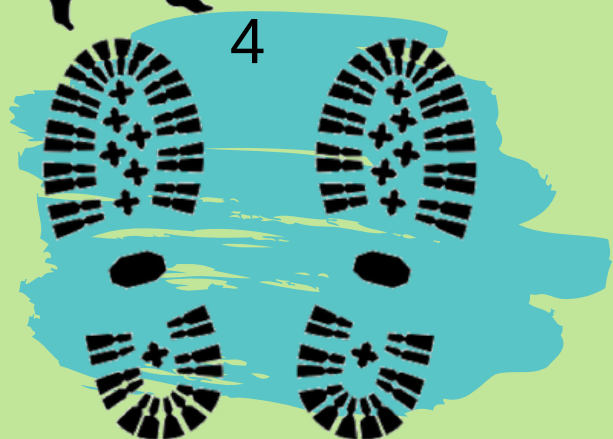
2




3



4



5



LES DIABLERETS

PARCOURS DU DIABLE



PARCOURS: COL DU PILLON - LAC RETAUD - LA MARNÈCHE
TEMPS: 1H00 ALLER, 1H45 ALLER-RETOUR

PARTIE I - Sentier du Dar

optionnel ajouter 2h00 de marche depuis Les Diablerets

A quelle altitude se situe le village des Diablerets ?

650m 1200m 3210m

Combien de temps prend la randonnée entre les Diablerets et le col du Pillon ?

1H45

Comment s'appelle la rivière qui traverse Les Diablerets ?

La Grande Eau La Sarine Le Rhône

Comment s'appelle la cascade au bout du sentier du Dar?

LA CASCADE DU DAR

Quelle activité sportive pratique-t-on à proximité de la cascade ?

Luge d'été Natation Via ferrata

PARTIE II - Col du Pillon



A quelle altitude se situe le Col du Pillon ?

1589 M



Quel est le slogan du Glacier 3000 ?

Oxygène des Alpes High level experience Alpine Pearl

A quelle altitude culmine le sommet des Diablerets ?

3210m 5492m 1898m

Combien de télécabines faut-il prendre pour atteindre le sommet ?

2 TÉLÉCABINES

Combien de temps prend la randonnée entre le col du Pillon et le Lac Retaud ?

25 MINUTES

PARTIE III - Sur le chemin

Quelle activité sportive (mise à part la baignade) est pratiquée au Lac Retaud en été ?

Ski nautique Paddle Kitesurf

Combien de temps dure la randonnée Lac Retaud - Isenau ?

30 MINUTES

Combien de bancs comptes-tu autour du Lac ?

8 BANCS

Quelle est l'altitude du Lac Retaud ?

1680 M

Reconnais-tu ces fleurs et leurs noms ?

4 Marguerite 5 Bouton d'or 3 Edelweiss

2 Gentiane 1 Primevère

