



LES 6 PONTS

Ropraz · Hermenches (Chapelle) · La Râpe
Vucherens · Ropraz



12,5 KM

 4:25

DIFFICULTÉ



DÉNIVELLÉ POSITIF
+270 M.

Entre le Jorat et la Broye, cette boucle vous emmène à la découverte de petits ponts forestiers. Enjambez à six reprises les eaux sauvages, tour à tour de la Bressonne puis des ruisseaux de la Corcelles et de Méleries. Une belle balade en pleine nature, faite de petites montées et descentes entrecoupées de panoramas mémorables sur les Préalpes et les Alpes.

C'est au parking de Ropraz, village rendu célèbre par l'écrivain Jacques Chessex, que démarre cette randonnée entièrement balisée. En sortant de la localité, vous passez près du cimetière pour atteindre à une centaine de mètres une place de pique-nique. Vous plongez ensuite dans la forêt et retrouvez rapidement le premier pont de bois qui traverse le ruisseau de Corcelles. Vous poursuivez ainsi, de

pont en pont en direction d'Hermenches. Après le 4e pont, votre route vous emmène au lieu-dit «Landerons», point culminant et panorama à couper le souffle sur les Alpes et les Préalpes. A Hermenches, vous découvrez les fermes vaudoises typiques le long d'une rue principale ainsi qu'une jolie fontaine couverte, la «fontaine de la Chapelle», inaugurée en 2018.



Retrouvez la vallée boisée de la Bressonne pour enjambez le 5e pont. Vous atteignez tour à tour La Râpe puis Vucherens et sa chapelle datant de 1737 - classée monument historique.






La balade se termine à Ropraz, où vous avez amplement mérité une fondue au café de la Poste.



Téléchargez
cette rando
sur SuisseMobile




ÉTAPES   **4:25**

1	Ropraz, poste			0:00
2	Hermenches	80 min.		1:20
3	La Râpe	60 min.		2:20
4	Vucherens (chapelle)	60 min.		3:20
	Ropraz, poste	65 min.		4:25

Praticable à pied, en toutes saisons (hors neige)

À NE PAS MANQUER 

D'autres points d'intérêt en ligne!
www.moudon-tourisme.ch 

Chapelle de Vucherens

Petit édifice de 11,80 m sur 8,60 m, la chapelle de Vucherens fut construite en 1737. Elle servait alors de lieu de culte le week-end et abritait les classes en semaine pendant l'été, ceci jusqu'en 1777 et la construction d'une école. La chapelle est située sur le col reliant Vucherens à la Râpe, en marge du village principal, mais au centre du territoire communal.

Gorge et marmites de molasse

La Bressonne est un cours d'eau calcaire, qui prend naissance dans les Bois du Jorat et dont le tracé est encore naturel et donc sinueux. L'érosion de son lit de molasse, au fil du temps, a formé par endroits des marmites et des gorges. Cette spécificité donne lieu à un spectacle aussi inattendu que splendide, une belle récompense pour les randonneurs.