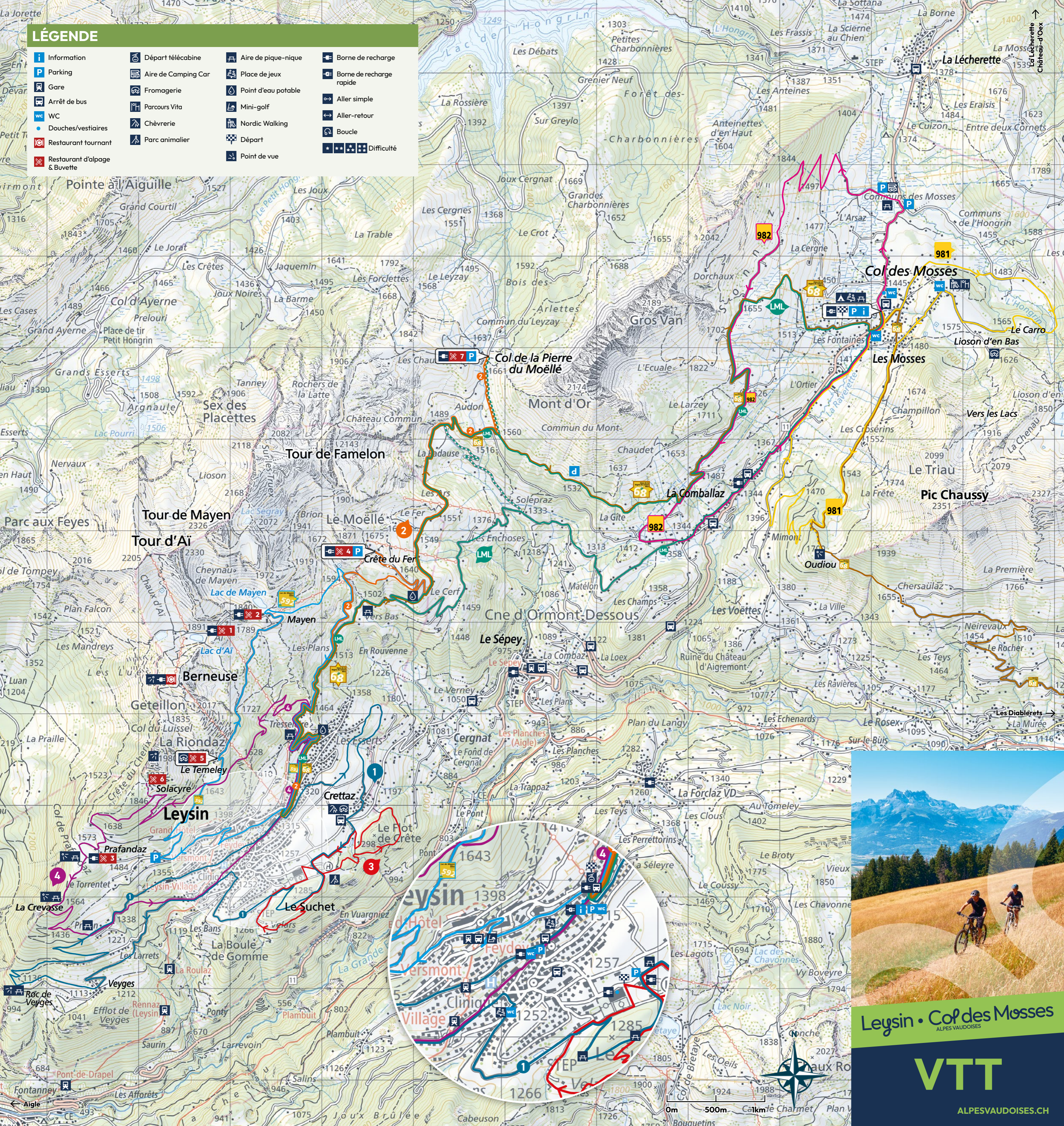


# LÉGENDE

- |                               |                     |                     |                          |
|-------------------------------|---------------------|---------------------|--------------------------|
| Information                   | Départ télécabine   | Aire de pique-nique | Borne de recharge        |
| Parking                       | Aire de Camping Car | Place de jeux       | Borne de recharge rapide |
| Gare                          | Fromagerie          | Point d'eau potable | Aller simple             |
| Arrêt de bus                  | Parcours Vito       | Mini-golf           | Aller-retour             |
| WC                            | Chèvrerie           | Nordic Walking      | Boucle                   |
| Douches/vestiaires            | Parc animalier      | Départ              | Difficulté               |
| Restaurant tournant           | Point de vue        |                     |                          |
| Restaurant d'alpage & Buvette |                     |                     |                          |



Leysin • Col des Mosses  
ALPES VAUDOISES

VTT

ALPESVAUDOISES.CH



# LEYSIN – LES MOSSES

Bienvenue | Willkommen | Welcome

Symbole d'évasion et de nature, le VTT est idéal pour profiter d'un paysage à couper le souffle. Leysin propose des itinéraires balisés et adaptés à toutes les cuisses ainsi que des pistes de Downhill partant du pied de la tour d'Aï. Les sentiers VTT au Col des Mosses parcourent une nature préservée et sont adaptés aux familles et aux VTT électriques.

Das Mountainbike, Symbol für Abenteuer und Natur, ist ideal, um eine atemberaubende Landschaft zu geniessen. Leysin bietet verschiedene, ausgeschilderte, und für jeden Oberschenkel angepasste, Strecken an sowie Downhill-Trails die am Fuße des Tours d'Aï beginnen. Die Mountainbike-Strecken am Col des Mosses führen durch unberührte Natur und sind für Familien und Elektro-Mountainbikes geeignet.

Symbolic of escapism and nature, mountain biking is the perfect sport to discover a stunning alpine region. Leysin has numerous mountain bike trails adapted for all levels of cycling abilities as well as Downhill trails starting at the foot of the Tour d'Aï. The mountain bike trails at Col des Mosses run through unspoilt nature and are suitable for families and electric mountain bikes.



## REMONTÉES MÉCANIQUES

Transport VTT possible dès le 13 mai (tous les jours) en télécabines et dès le 20 juin en télésièges (tous les jours).

Uniquement en week-ends du 18 avril au 14 juin (télésièges).

**TÉLÉSIÈGE LEYSIN – TÊTE D'AÏ**  
**TÉLÉCABINE LEYSIN – BERNEUSE**  
Infos et ouvertures: +41 (0)24 494 16 35



tml.ch

Remontées gratuites pour les enfants en dessous de 6 ans et pour les seniors dès 79 ans.

Tarifs dès le 1 <sup>er</sup> juin	Adultes (CHF)	Enfants (CHF)
Aller-retour	30.-	15.-
Aller simple	15.-	7.50
1 jour VTT / parapente / piétons	39.-	19.50

## NOUVEAUTÉ

Télésiège Aï – Berneuse  
Aller-retour: CHF 15.-/ adultes-enfants

Infos: tml.ch | +41 (0)24 494 16 35

**Leysin**  
ALPES VAUDOISES

Leysin Tourisme  
Route de la Cité 27, 1854 Leysin  
+41 (0)24 493 33 00  
info@leysin-tourisme.ch  
LEYSIN-TOURISME.CH

@leysinourisme

**Col des Mosses**  
ALPES VAUDOISES

Office du Tourisme  
Les Mosses - La Lécherette  
Rte du Col des Mosses 106, 1862 Les Mosses  
+41 (0)24 491 14 66  
info@lesmosses.ch  
LESMOSES.CH

@lesmosses



## OFFRES

### FORFAIT VIA FERRATA

Location du set complet pour la Via Ferrata  
+ un aller simple télécabine Berneuse  
**CHF 47.-/adulte**  
**CHF 41.- jusqu'à 15 ans** (jusqu'à 2010 inclus)

### FORFAIT TÉLÉ BIKE DH

Location vélo de DH avec protections  
+ une carte journalière pour le télésiège  
**CHF 125.-/adulte**

### FORFAIT VIA FERRATA + VTT STANDARD

Location du set complet pour la Via Ferrata  
+ un VTT standard ou électrique pour la montée/descente en station.  
**CHF 62.- /VTT standard + set Via**

### FORFAIT DIRT SCOOT/TROTTINETTE

Location de trottinette pour une descente  
+ un aller simple en télésiège  
**CHF 37.-/adulte**  
**CHF 19.- avec le Magic Pass**

Hefti Sports +41 (0)24 494 17 44

## LOCATION DE MATÉRIEL – LEYSIN

**HEFTI SPORTS** | +41 (0)24 494 17 44  
VTT, VTT Descente, VTT électrique, Dirt Scoot, matériel via ferrata

DÉCOUVREZ LA NOUVELLE OFFRE DE GRAVEL DANS LES ALPES VAUDOISES!



## RESTAURANTS DE MONTAGNE ET BUVETTES D'ALPAGE

### 1 RESTAURANT TOURNANT LE KUKLOS

Cuisine alpine raffinée à base de produits locaux, dans un cadre tournant unique.

Accessibilité: en télécabine, à pied et en VTT dès le 15 septembre.

Infos et ouvertures:  
+41 (0)24 494 31 41 | kuklos.ch

### 2 BUVETTE DU VILLAGE D'AÏ

Au milieu de vieux mazots autrefois utilisés pour la fabrication du fromage d'alpage, la buvette du village d'Aï propose de la petite restauration locale telle que planchettes saucissons-fromages et pizzas.

Accessibilité: à pied, en VTT ou en télésiège (LTA)

Infos et ouvertures:  
+41 (0)24 494 31 41

### 3 REFUGE DE MAYEN

Saveurs fromagères et gastronomie belge. Produits de la ferme (dont une grande partie bio), fondues et assiettes montagnardes.

Accessibilité: à pied, à vélo ou en télésiège (LTA).

Infos et ouvertures:  
+41 (0)79 715 23 70

### 4 RESTAURANT DE PRAFANDAZ

Carte du terroir, croûte au fromage, fondues, entrecôte aux champignons, salades, petite carte asiatique.

Accessibilité: à pied, à vélo, en voiture (route d'accès sujette à des restrictions de circulation), se renseigner.

Infos et ouvertures:  
prafandaz.com  
+41 (0)24 494 26 26

### 5 RESTAURANT DES FERS

Laissez-vous surprendre par une cuisine goûteuse et créative.

Réservation uniquement par téléphone.

Accessibilité: à pied, à vélo ou en voiture.

Infos et ouvertures:  
+41 (0)24 494 10 72  
lesfers.ch

### 6 ALPAGE DU TEMELEY

Carte du terroir avec fondue, röstis et planchette vaudoise qui font la renommée de l'alpage.

Accessibilité: à pied, à vélo ou en voiture avec autorisation.

Infos et ouvertures:  
+41 (0)79 342 92 47  
+41 (0)24 494 23 76  
temeley.ch

### 7 REFUGE DE SOLACYRE

Fondues, planchettes, soupes, gâteau maison et tartelettes.

Accessibilité: à pied ou en VTT.

Infos et ouvertures:  
+41 (0)79 334 34 07  
solacyre.ch

### 8 RESTAURANT DE LA PIERRE DU MOËLLÉ

Produits naturels bio, du terroir et plats traditionnels: spécialités de fondues au fromage, röstis, viandes bio. Chasse en septembre.

Accessibilité: à pied, à vélo ou en voiture.

Infos et ouvertures:  
+41 (0)24 491 17 55

**BUVETTES**

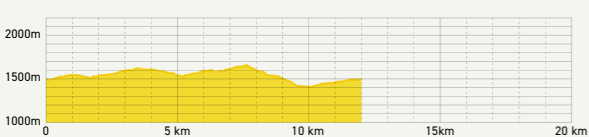
LEYSIN | LES MOSSES

## LES PARCOURS VTT BALISÉS

### 981 Fond de l'Hongrin

12 km \* Diff. physique \* Diff. technique

Parcours facile physiquement et techniquement. Accessible à un large public, ce parcours, traversant forêts et pâturages, sans trop de dénivelé, plaira particulièrement aux familles.



### 68 Leysin – Col des Mosses – Diablerets

15.5 km \*\* Diff. physique \*\* Diff. technique

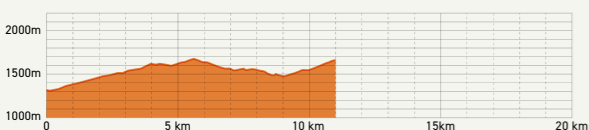
Partie de l'étape 1 des Alpes de la région du Léman Bike. La montée passe par des pâturages pour atteindre le Col des Mosses. Possible de continuer jusqu'aux Diablerets (12 km). Détour possible jusqu'à la Pierre du Moëllé.



### 2 Les Fers – La Pierre

11 km \*\* Diff. physique \*\* Diff. technique

Montée de difficulté moyenne au départ de Leysin Tourisme via la route goudronnée vers Les Plans, suivie d'un terrain varié jusqu'à la Badause. Montée sur route goudronnée jusqu'à la Pierre du Moëllé. En option: montée au Restaurant Les Fers.



### 982 Arsat – Comballaz

13.6 km \*\* Diff. physique \* Diff. technique

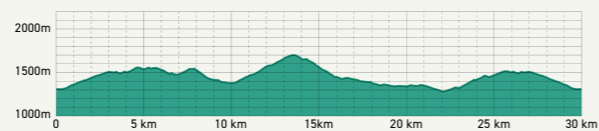
Parcours de difficulté moyenne. Il comprend une longue montée puis suit la traversée en surplomb du Col des Mosses. La descente sur La Comballaz s'effectue sans difficulté avant de revenir aux Mosses. Parcours bien ensoleillé.



### LM Leysin – Les Mosses – Leysin

30 km \*\* Diff. physique \*\* Diff. technique

Jolie boucle reliant Leysin au Col des Mosses. Accessible à un large public. Bien équipée en bornes électriques, elle est idéale pour le e-bike. Détour possible jusqu'à la Pierre du Moëllé.



### 3 Tour des biches

5.5 km \* Diff. physique \*\* Diff. technique

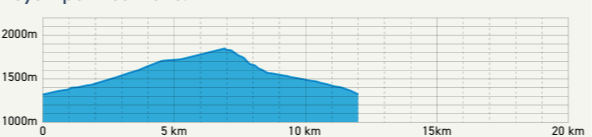
Parcours très technique au départ de la patinoire, traversant le Flot de Crête et la forêt du Suchet. Parcours raide et difficile pour les experts.



### 592 Lac de Mayen

12 km \*\* Diff. physique \*\* Diff. technique

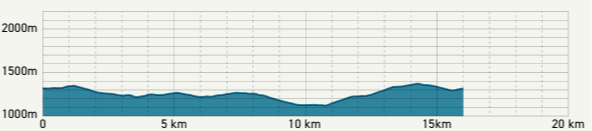
Au départ de Leysin Tourisme, montée par la route à travers le village. Ensuite, direction le Temeley depuis la Carrière des Chamois, suivi d'une montée jusqu'au refuge de Mayen. Retour à Leysin par Les Plans.



### 1 Les Mex – Veyges

16 km \*\* Diff. physique \* Diff. technique

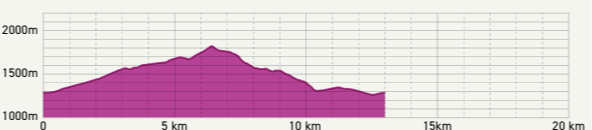
Parcours facile au départ de Leysin Tourisme, offrant de beaux panoramas. Descente sur chemin herbeux « Les Mex » (attention aux cavaliers) en passant par la forêt du Suchet, jusqu'au Roc de Veyges. Remontée physique pour rejoindre Leysin.



### 4 Tour du Trappeur

13 km \*\* Diff. physique \*\* Diff. technique

Au départ de Leysin Tourisme, montée via la route goudronnée jusqu'à Tresselaire. Poursuite sur route gravelée. Montée sportive jusqu'à Solacyre, suivie d'une descente par Prafandaz. Retour par Prélans, avec des panoramas exceptionnels.



## IMPORTANT

### RECOMMANDATIONS

- Se renseigner sur les chemins empruntés
- Tenir compte des prévisions météorologiques
- Suivre les chemins balisés, faire des haltes et se désaltérer régulièrement
- Porter un équipement adéquat
- Protéger la nature et l'environnement, ne pas abandonner ses déchets
- Les chalets d'alpage sont des propriétés privées
- Contourner les troupeaux de vaches tranquillement et fermer les barrières des pâturages derrière soi.
- Ne pas cueillir de plantes ou de fleurs, certaines sont rares et protégées
- Se munir d'un plan
- Les piétons sont toujours prioritaires!

### Numéros de secours

Urgence européen: 112 Rega: 1414  
Urgence suisse: 144 Air Glacier: 1415

## BALISAGE SUR LE TERRAIN



**Leysin:** panneaux bordeaux avec le nom du parcours.



**Parcours SuisseMobile:** panneaux bordeaux avec le numéro du parcours correspondant.



**Sentier partagé piétons & VTT - Respect, svp!**

**Leysin Bike Park**  
Since 1999

Le Bike Park de Leysin propose  
3 pistes de descente VTT aménagées de  
niveaux variés pour un total de 8 km!

www.leysinpark.ch

Retrouvez les itinéraires officiels SuisseMobile sur l'application téléchargeable gratuitement sur smartphone.

Die offiziellen SchweizMobil-Routen finden Sie in der kostenlosen herunterladbaren App von SchweizMobil.

Find the official SwitzerlandMobility itineraries on the free downloadable application on smartphone.