



Leysin
ALPES VAUDOISES

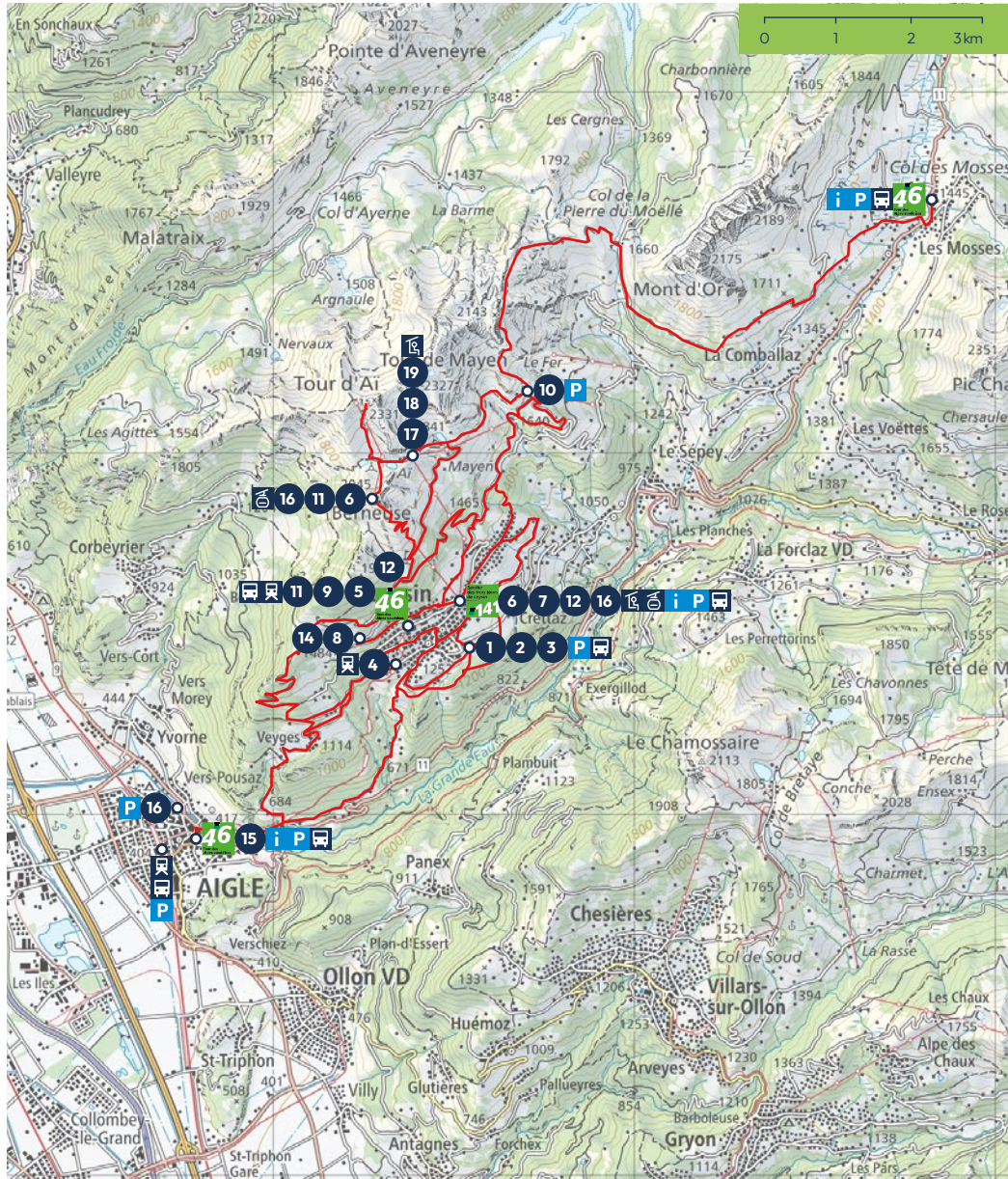
RANDOS

WWW.LEYSIN-TOURISME.CH

Bienvenue à Leysin

Départ/Arrivée des randonnées

Start/finish of hikes – Start/Ziel der Wanderungen



Facile – Easy – Einfach

	Distance	Temps	Page
1 Le tour des animaux	3 km	0h50	7
2 Le tour du Suchet et du Corbelet	4.8 km	1h15	8
3 Le tour des Mex	5.4 km	1h25	9
4 Le Roc et hameau de Veyges	6 km	2h00	11
5 Le balcon de Leysin	7.7 km	2h20	12

Moyen – Medium – Mittlere

6 Randonnée gourmande	9.1 km	2h25	13
7 Les Fers	9.2 km	3h00	14
8 Le sentier du trappeur	5.6 km	1h45	15
9 Le tour de Leysin	19.2 km	5h50	16
46 De Leysin aux Mosses	16.6 km	5h20	17

Difficile – Hard – Schwierig

10 Tour de Famelon	4.4 km	2h20	18
11 Montée florale à la Berneuse	5.4 km	2h10	19
12 La verticale Leysin - Berneuse	5.2 km	2h10	21
13 La Riondaz	7.1 km	2h40	22
14 D'Aigle à Leysin par Drapel	6.2 km	2h55	23
46 D'Aigle à Leysin par Ponty	6.7 km	3h10	24
14 Le sentier des trois tours de Leysin	9.7 km	3h00	25
15 Demi-marathon des Alpes	21.5 km	8h00	26
16 Le défi des deux Chaux	8 km	4h00	27
17 Le Lapiaz de Truex	7 km	3h00	28

Haute montagne – High mountaineering – Hochgebirge

18 Tour d'Aï	2.8 km	2h00	29
19 Tour de Mayen	6.4 km	3h00	30

Quelques bons plans sur le chemin

A few good ideas along the way – Einige gute Tipps auf dem Weg



Recommandations générales

General recommendations – Allgemeine Empfehlungen

- Vérifier la météo, le temps change très vite en montagne
 - Rester sur les pistes et sentiers balisés
 - Avoir du matériel adapté à la randonnée en montagne
 - Ne pas oublier boissons et en-cas
 - Respecter les zones de tranquillité de la faune (www.zones-de-tranquillite.ch)
 - Tenir vos chiens en laisse
 - Récupérer vos déchets
 - Les chalets d'alpages sont des propriétés privées
- Check the weather forecast – the weather changes very quickly in the mountains
 - Stay on marked trails and paths
 - Have equipment suitable for mountain walking
 - Don't forget drinks and snacks
 - Respect wildlife tranquility zones (www.zones-de-tranquillite.ch)
 - Keep your dog on a lead
 - Collect your rubbish
 - The mountain chalets are private property
- Überprüfen Sie den Wetterbericht, da sich das Wetter in den Bergen sehr schnell ändert.
 - Auf markierten Pisten und Wegen bleiben.
 - Eine für Bergwanderungen geeignete Ausrüstung dabei haben.
 - Getränke und Snacks nicht vergessen
 - Beachten Sie die Wildruhezonen (www.zones-de-tranquillite.ch).
 - Führen Sie Ihre Hunde an der Leine.
 - Sammeln Sie Ihre Abfälle ein.
 - Die Almhütten sind Privateigentum



Légendes

Legends – Legenden

P Parking – Parking – Parkplatz

i Office du tourisme
Tourist office – Fremdenverkehrsamt

wc Toilettes – Toilets – Toiletten

Gare – Train station – Bahnhof

Arrêt de bus – Bus stop – Bushaltestelle

Télécabine – Gondola – Gondelbahn

Télesiège – Chairlift – Sessellift

Restaurant – Restaurant – Restaurant

Point de vue – Viewpoint – Blickpunkt

Pique-nique – Picnic – Picknick

Fabrication de fromage
Cheese making – Käseherstellung

Chèvrerie – Goat farm – Ziegenhof

Parc à biches – Deer park – Hirschpark

Eau potable – Drinking water – Trinkwasser

Apiculture – Beekeeping – Bienenzucht

Via Ferrata – Via Ferrata – Via Ferrata

Site d'escalade
Climbing spot – Klettergebiet

Manège – Riding school – Reiterhof

Piscine – Swimming pool – Schwimmbad

Pisciculture – Fish farm – Fischzucht

Danger – Danger – Gefahr

BALISAGE – MARKING – MARKIERUNG

Chemins communaux
Local roads – Gemeindefewege
Pas de difficulté particulière
No particular difficulty – Keine besondere Schwierigkeit

Chemins de randonnée de montagne
Mountain hiking trails – Bergwanderwege
Bonnes chaussures de marche et bonne condition physique indispensables
Good walking shoes and good physical condition essential – Gute Wanderschuhe und gute körperliche Verfassung unerlässlich

Chemins de randonnée
Hiking trails – Wanderwege
Pas de difficulté particulière
No particular difficulty – Keine besondere Schwierigkeit

Chemins de randonnée alpine
Alpine hiking trails – Alpinwanderwege
Excellente condition physique, matériel et connaissances technique indispensables
Excellent physical condition, equipment and technical knowledge essential – Ausgezeichnete körperliche Verfassung, Material und technische Kenntnisse unerlässlich

TRACÉ – PATH – PFAD

Tracé original
Original path – Originaler Pfad

Variante/détour
Variant/Detour – Variante/Umweg

Réalisation : Association Touristique Aigle – Leysin – Col des Mosses

Fond des plans : Office fédéral de topographie, Swisstopo

Photos : Marcellin Piguet, Visualps, Nadia Munford, Rumpf, Nikita Thévoz, J. Parisod, M. Rouzeau

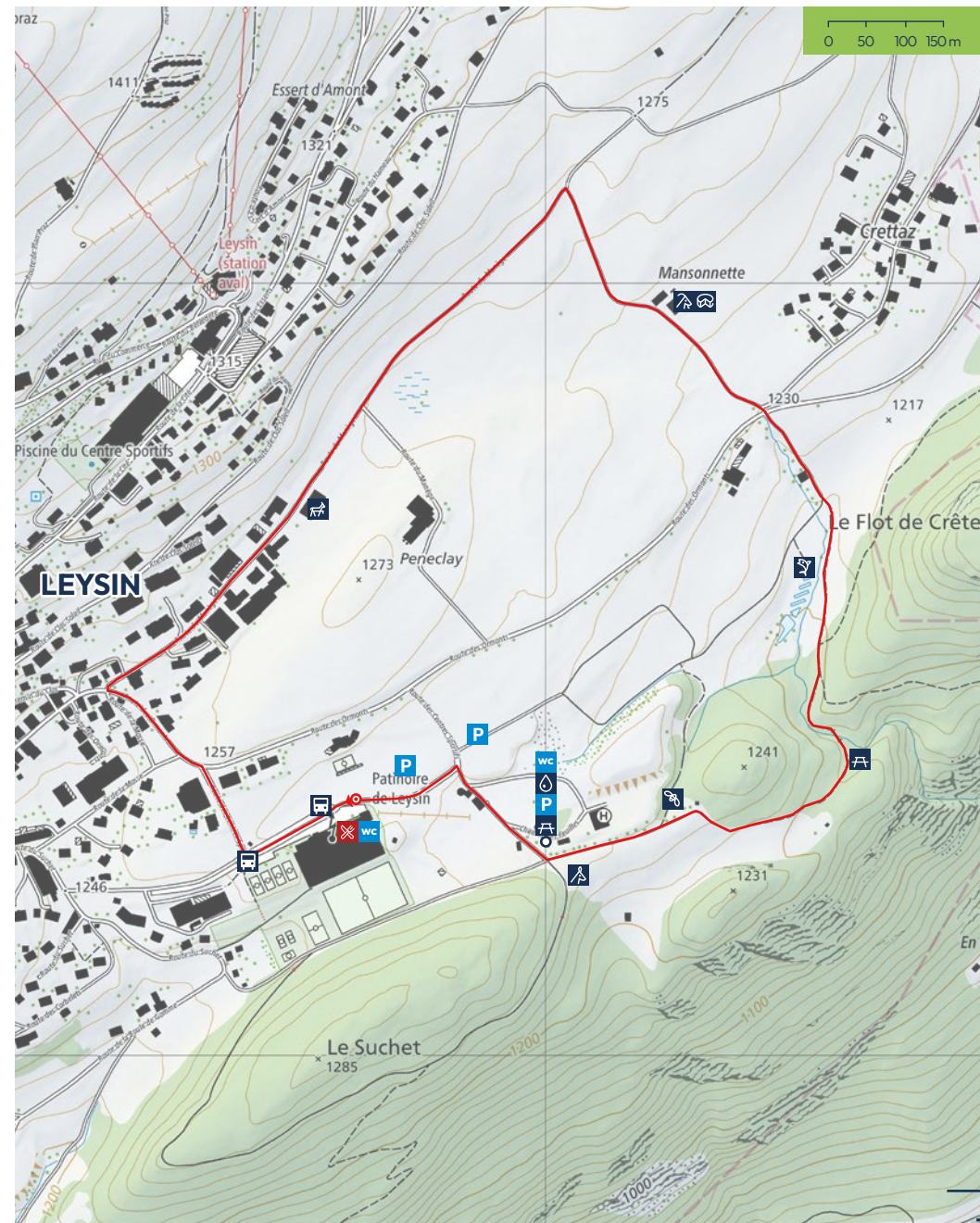
Édition 2026

1 Le tour des animaux

3 Km

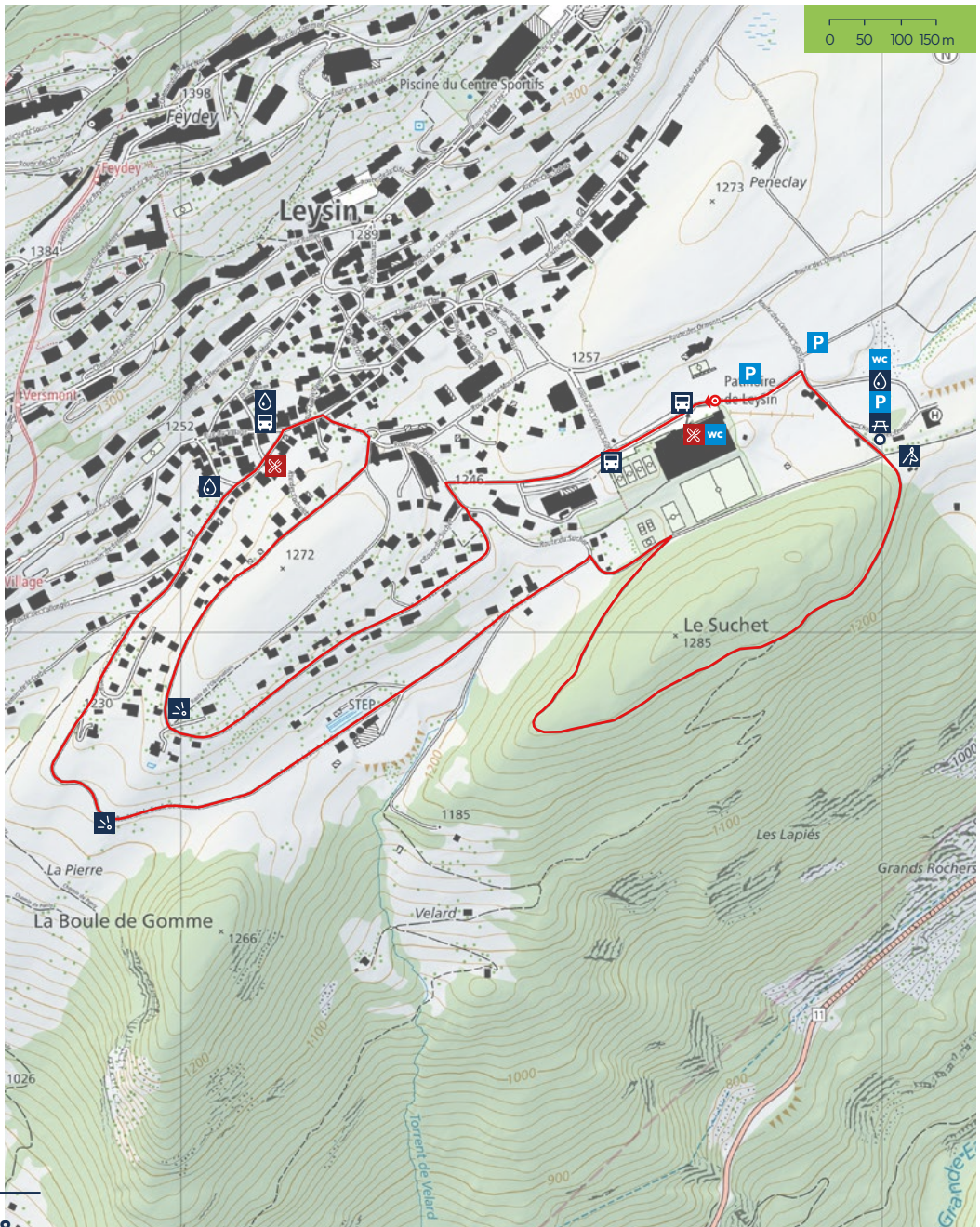
0h50

87 m.



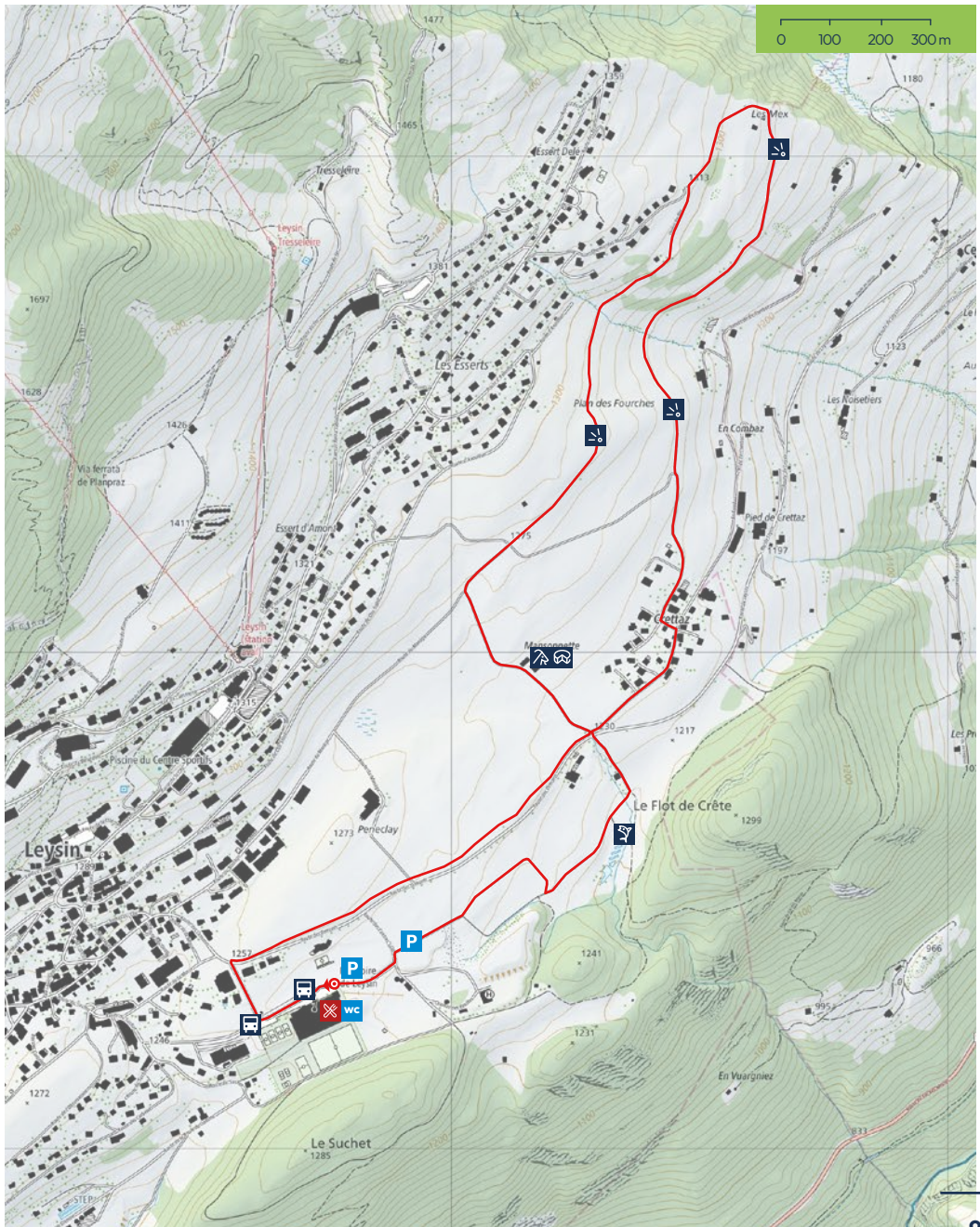
2 Le tour du Suchet et du Corbelet

4.8 Km
1h15
104 m.




3 Le tour des Mex

5.4 Km
1h25
140 m.




Le tour des animaux
Page 7



3 Le tour des Mex
Page 9

6 La randonnée gourmande
Page 13



8 Le sentier du trappeur
Page 15

9 Le tour de Leysin
Page 16

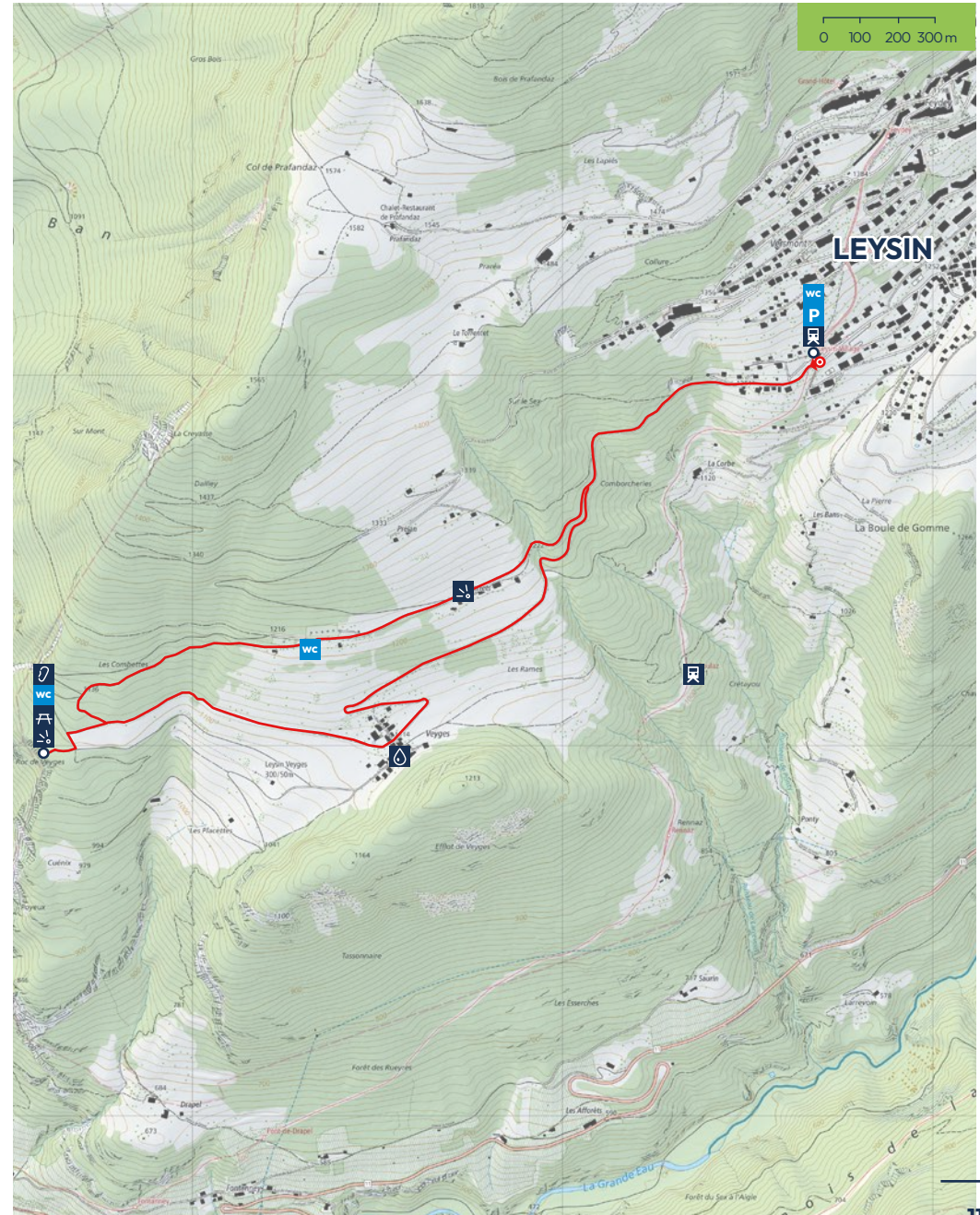


6 Randonnée gourmande
Page 13

4 Le Roc et hameau de Veyges



6 Km
2h00
180 m.

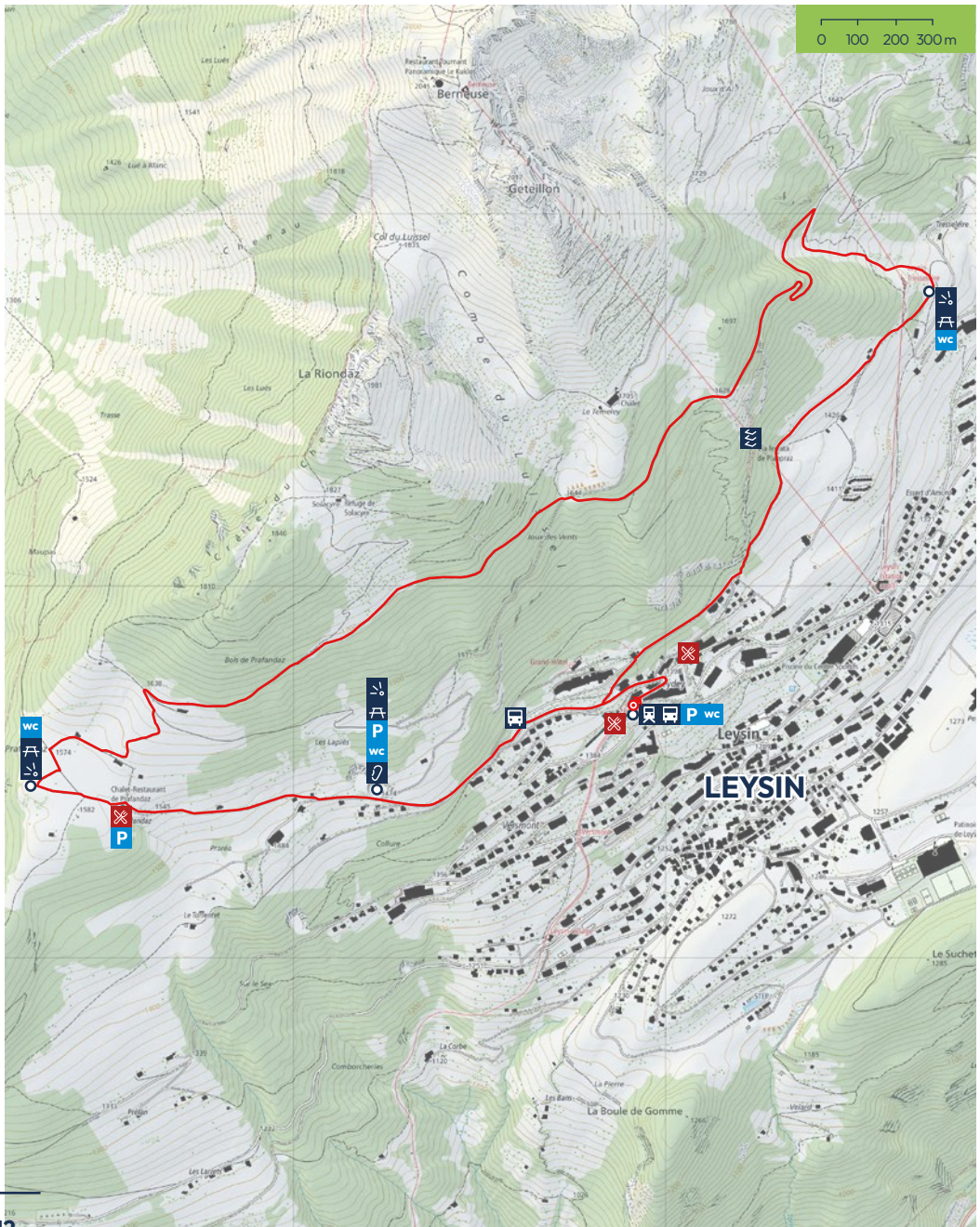


5

Le balcon de Leysin



7.7 Km
2h20
356 m.

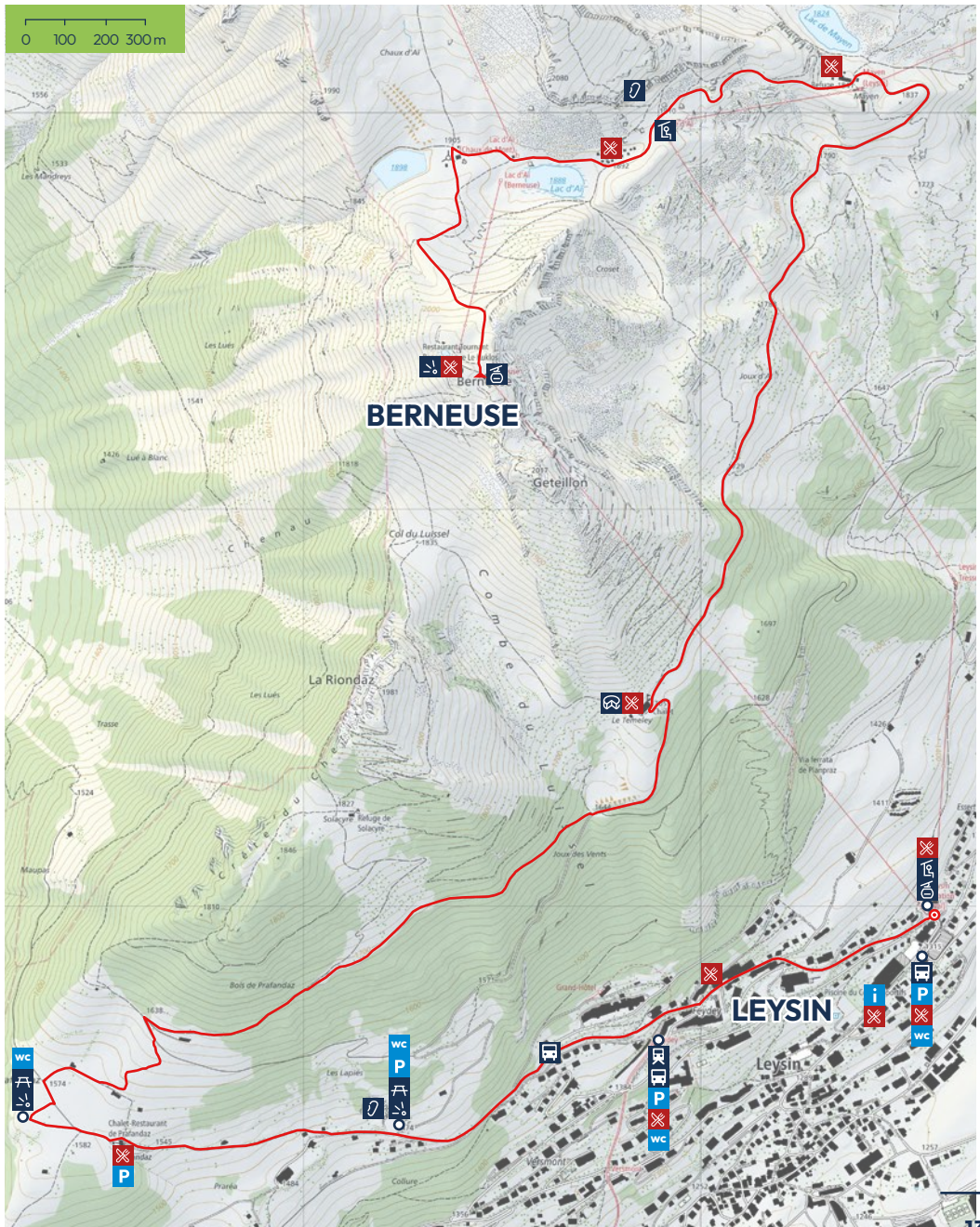


6

Randonnée gourmande

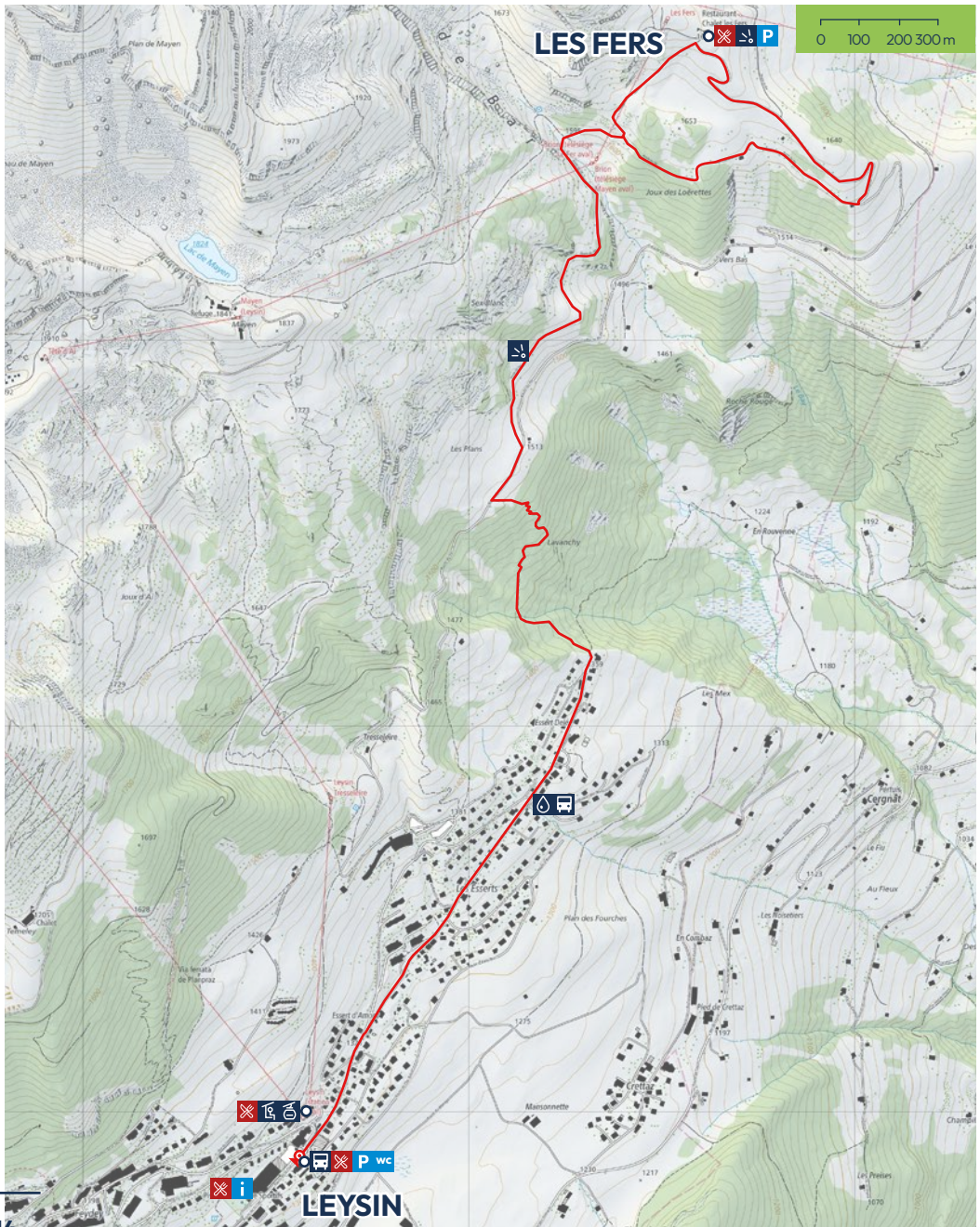


9.1 Km
2h25
-815 m.



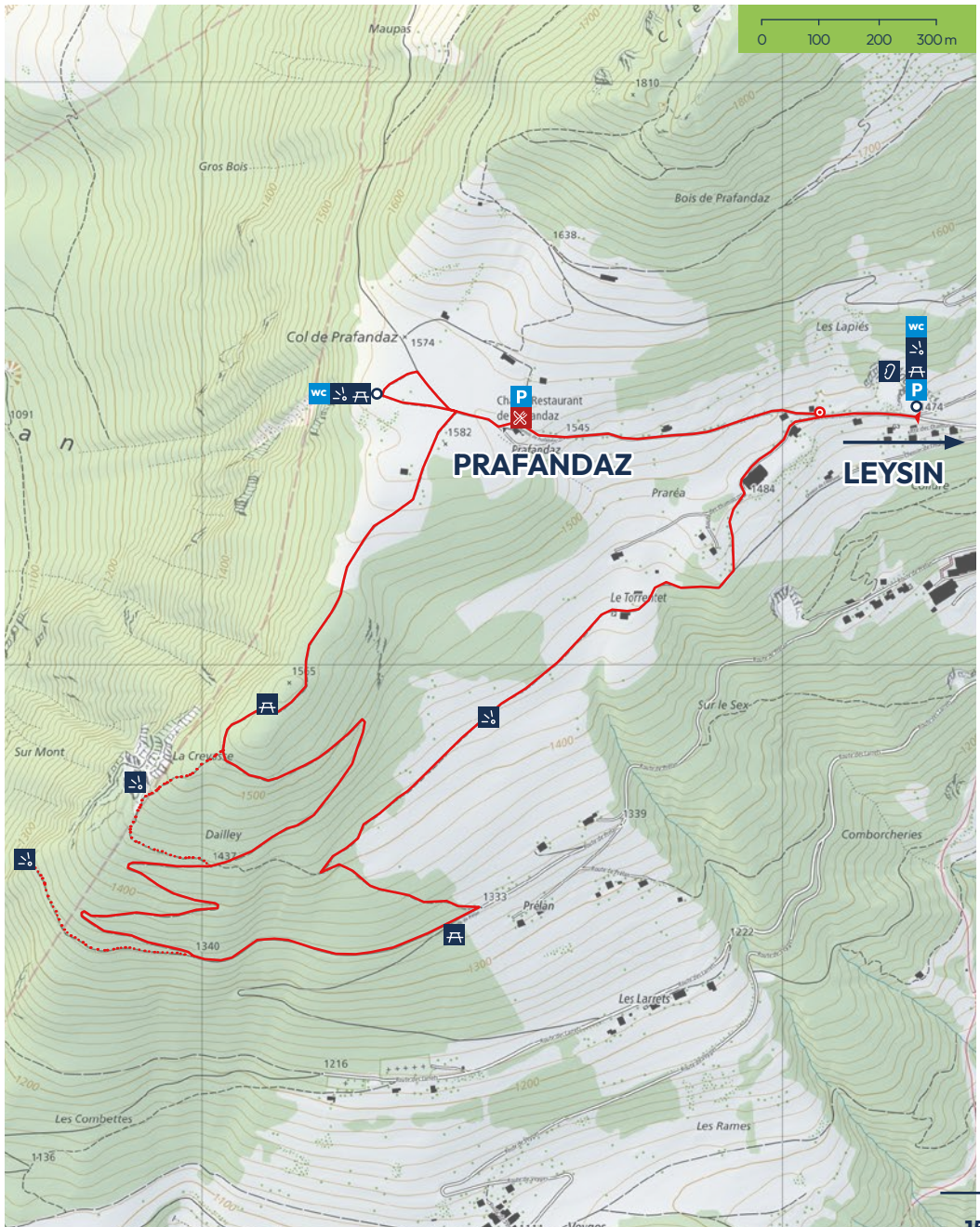
7 Les Fers

9.2 Km
 3h00
 430 m.



8 Le sentier du trappeur

5.6 Km
 1h45
 293 m.

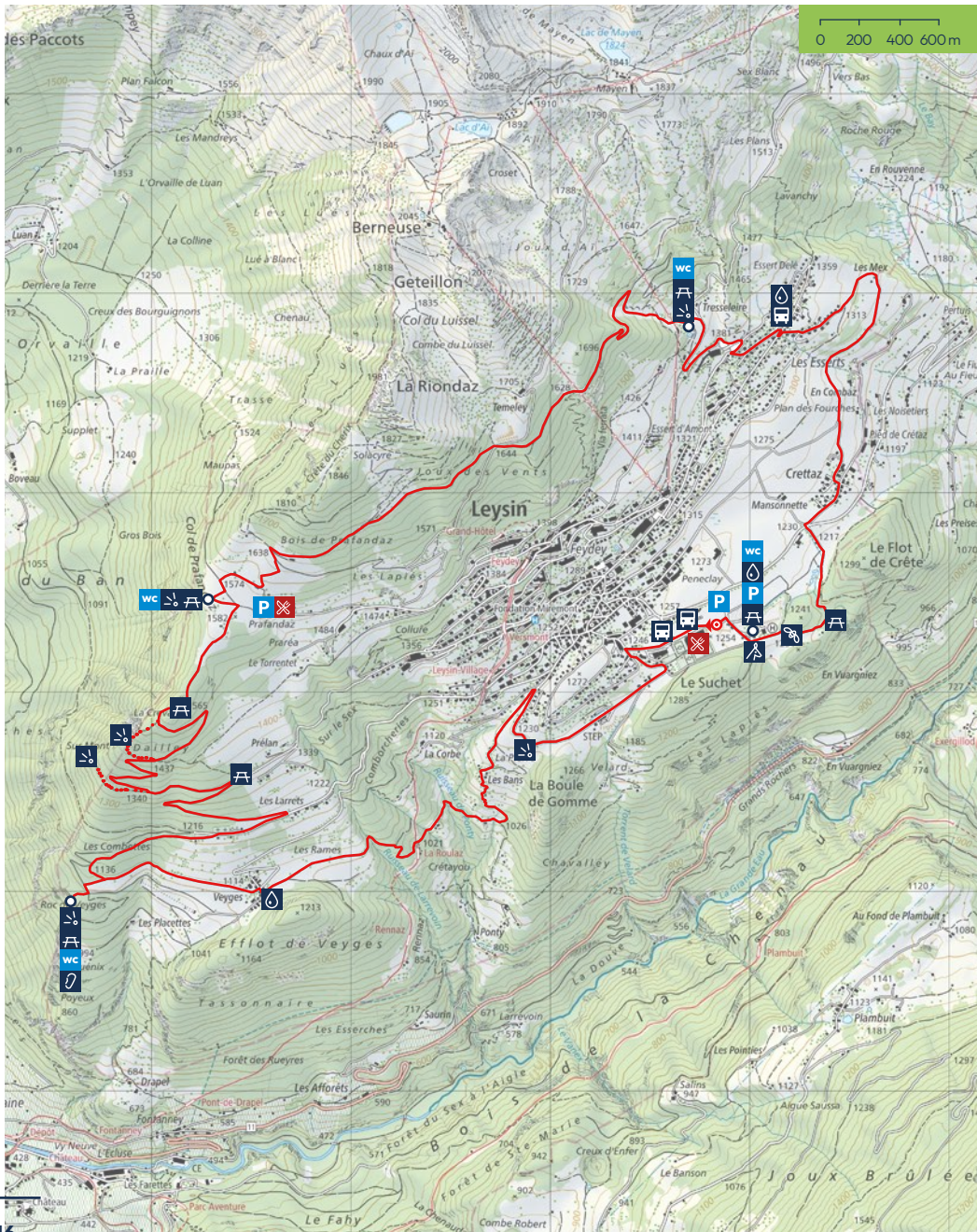


9

Le tour de Leysin



19.2 Km
5h55
865 m.

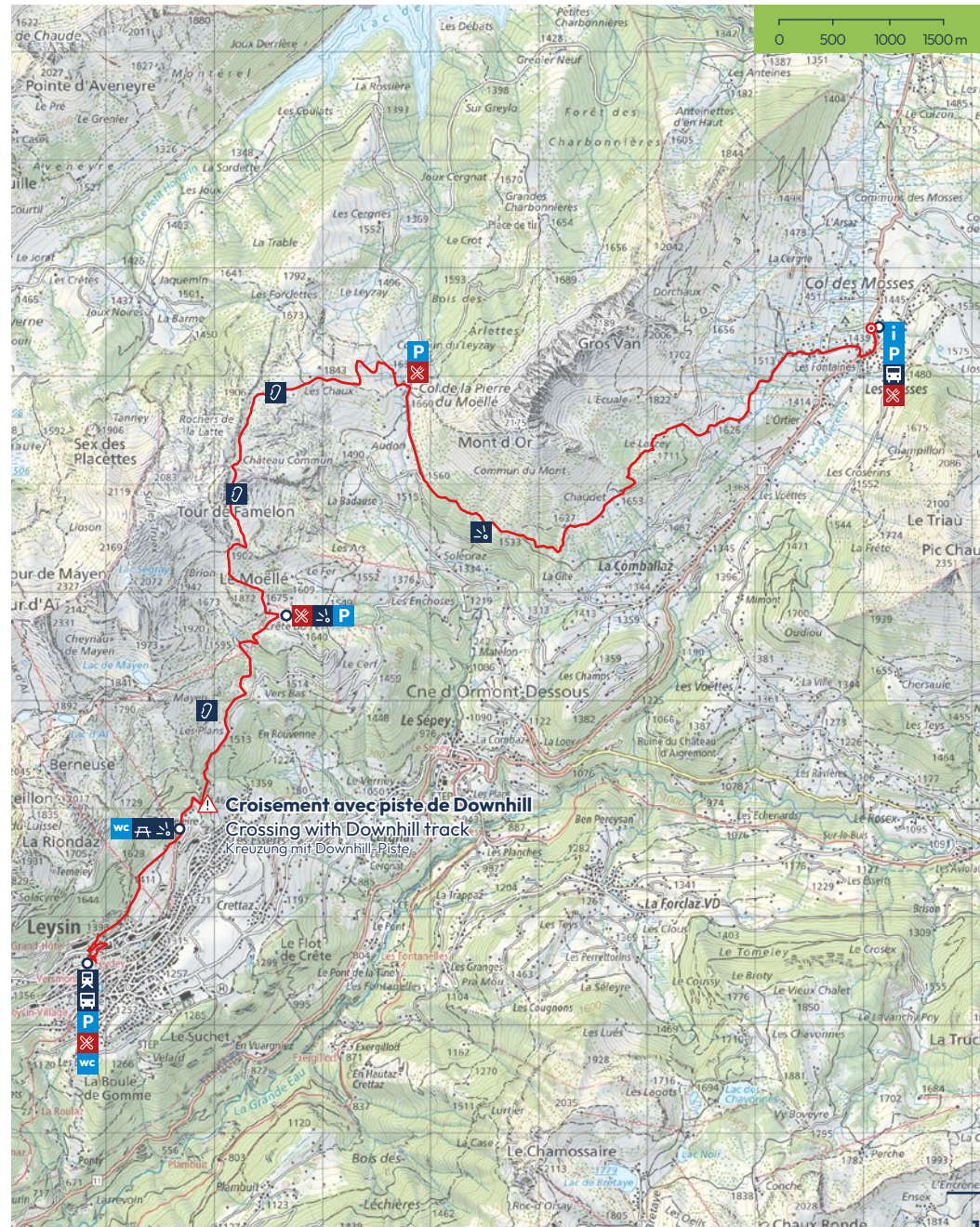


46
Tour des Alpes vaudoises

De Leysin aux Mosses

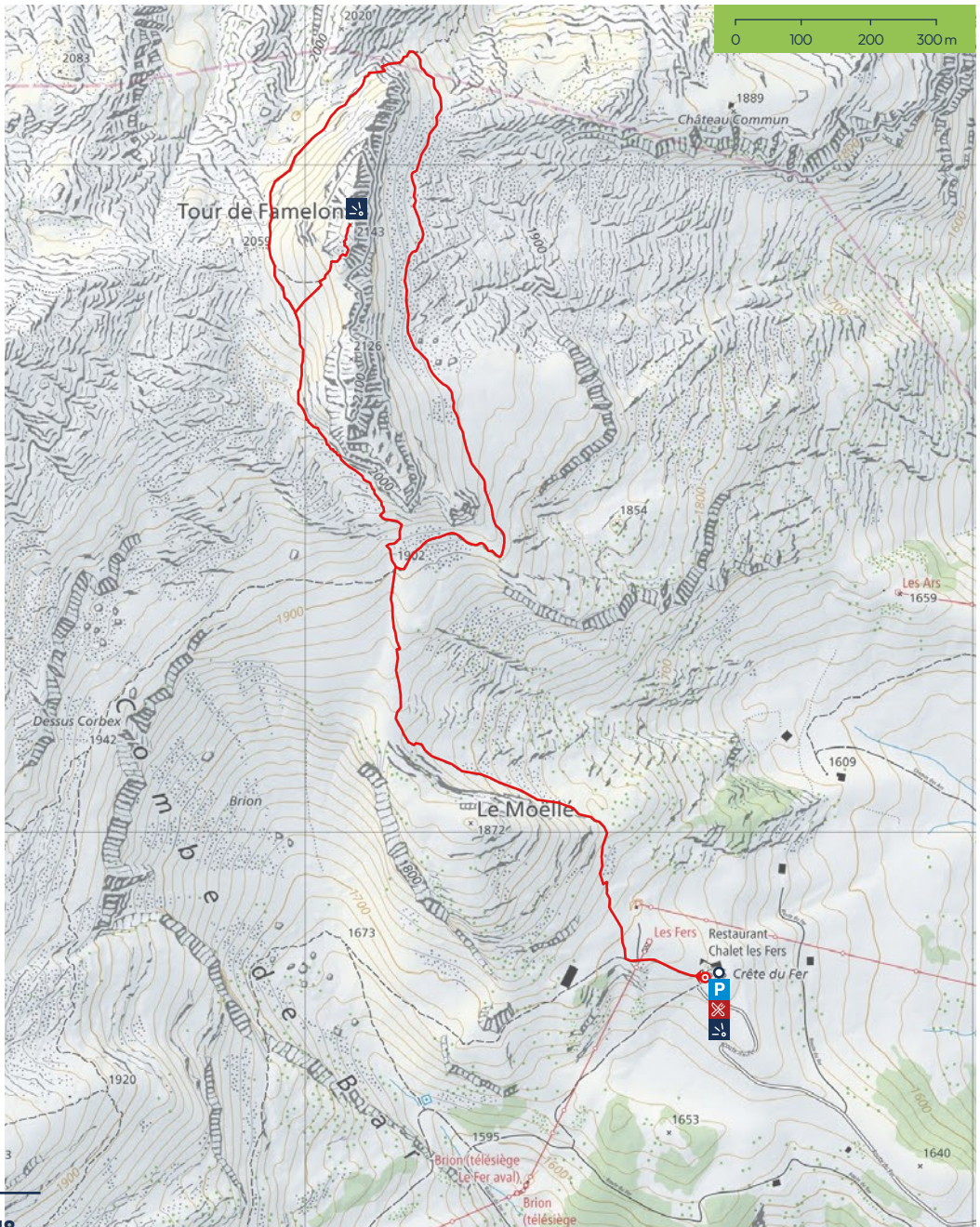


16.5 Km
5h25
902 m.



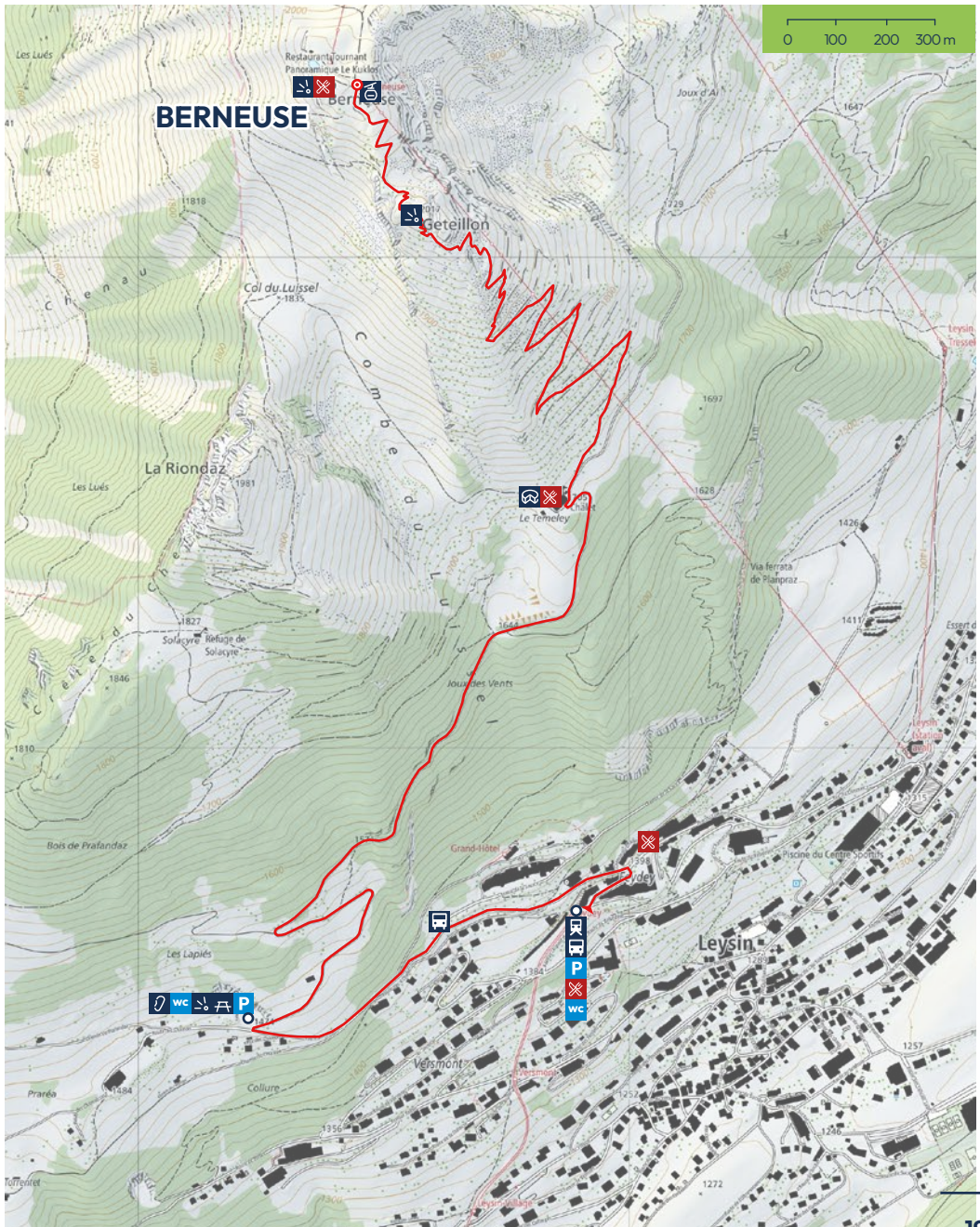
10 Tour de Famelon

4.4 Km
2h20
518 m.



11 Montée florale à la Berneuse

5.4 Km
2h10
677 m.



Les Fers 7
Page 14

Le sentier des trois
tours de Leysin
Page 25



10 Tour de Famelon
Page 18

Montée florale 11
à la Berneuse
Page 19

La verticale 12
Leysin - Berneuse
Page 21



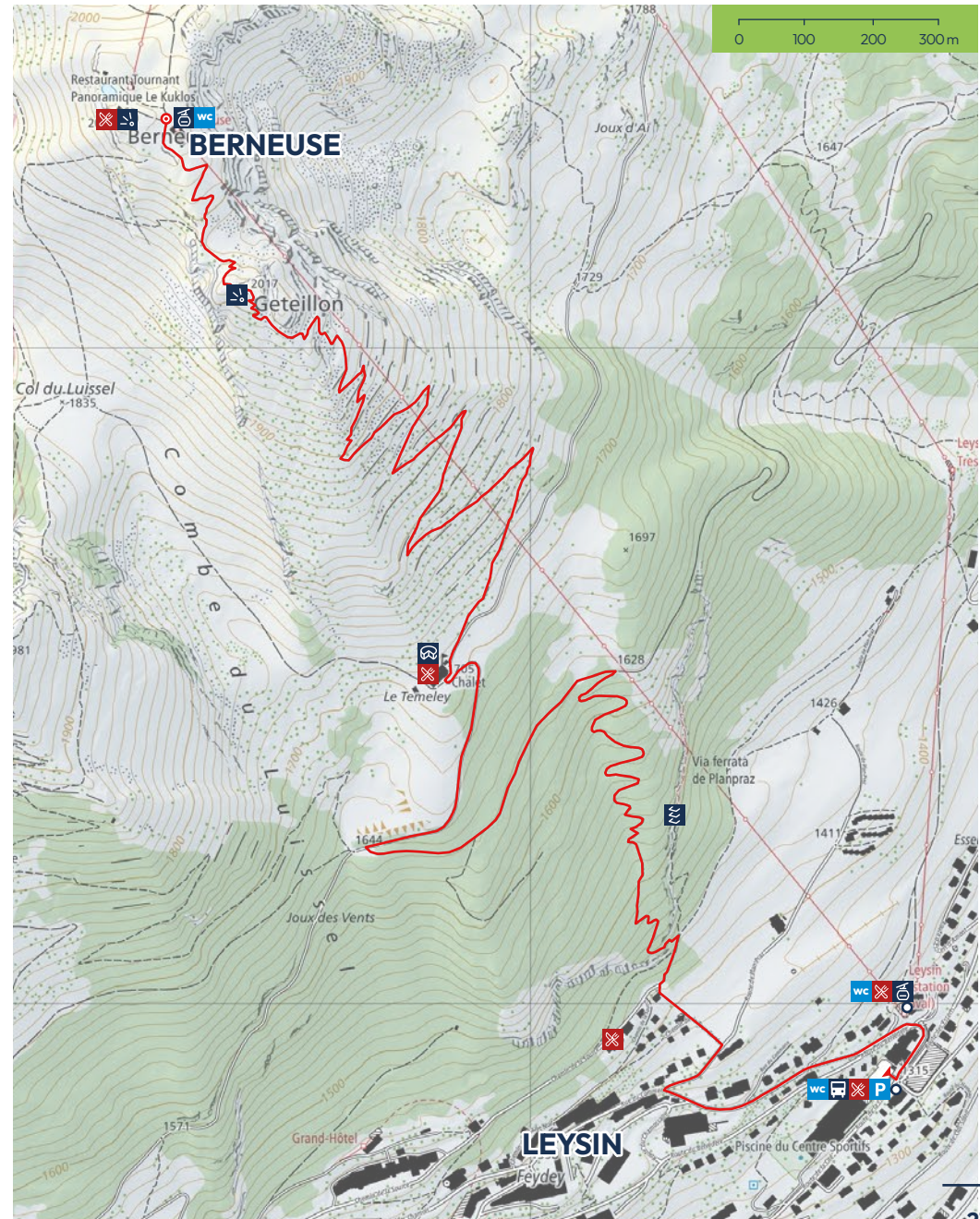
13 La Riondaz
Page 22

12 La verticale Leysin - Berneuse

5.2 Km

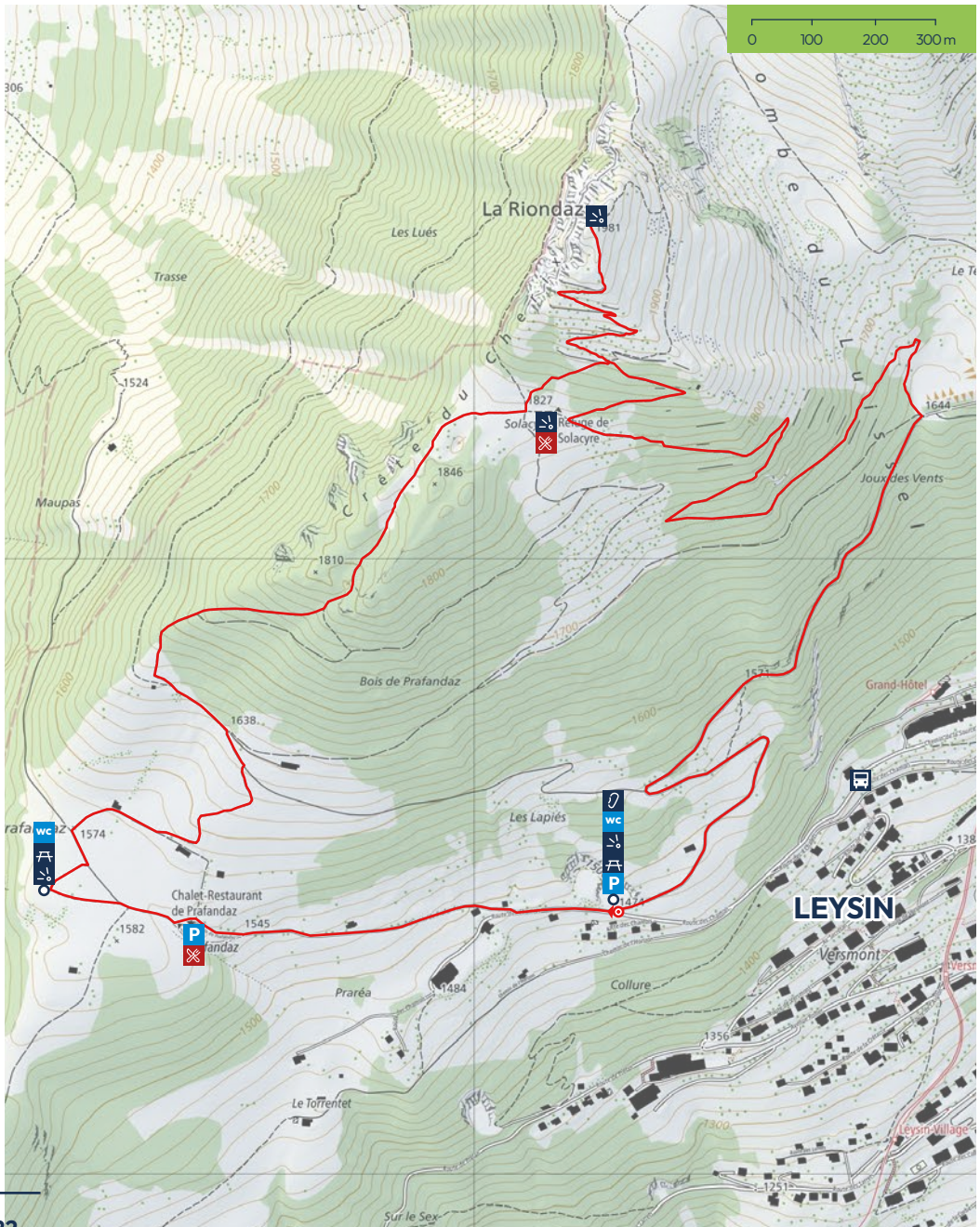
2h10

747 m.



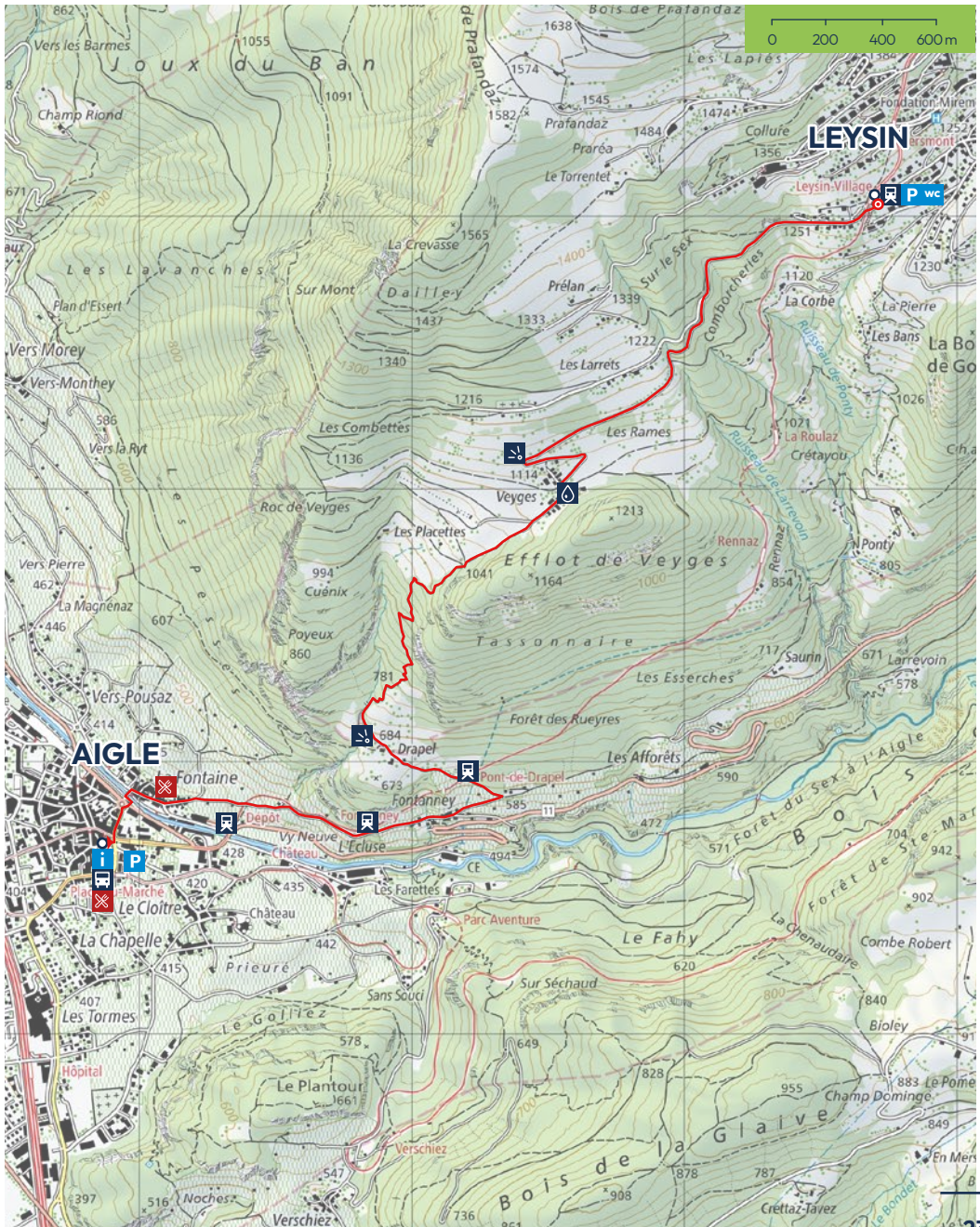
13 La Riondaz

◆ 7.1 Km
 2h40
 521 m.



14 D'Aigle à Leysin par Drapel

6.2 Km
 2h55
 868 m.



46
Tour des Alpes vaudoises

D'Aigle à Leysin par Ponty



6.7 Km

3h10

985 m.



Sentier des trois tours de Leysin
141

Le sentier des trois tours de Leysin



9.7 Km

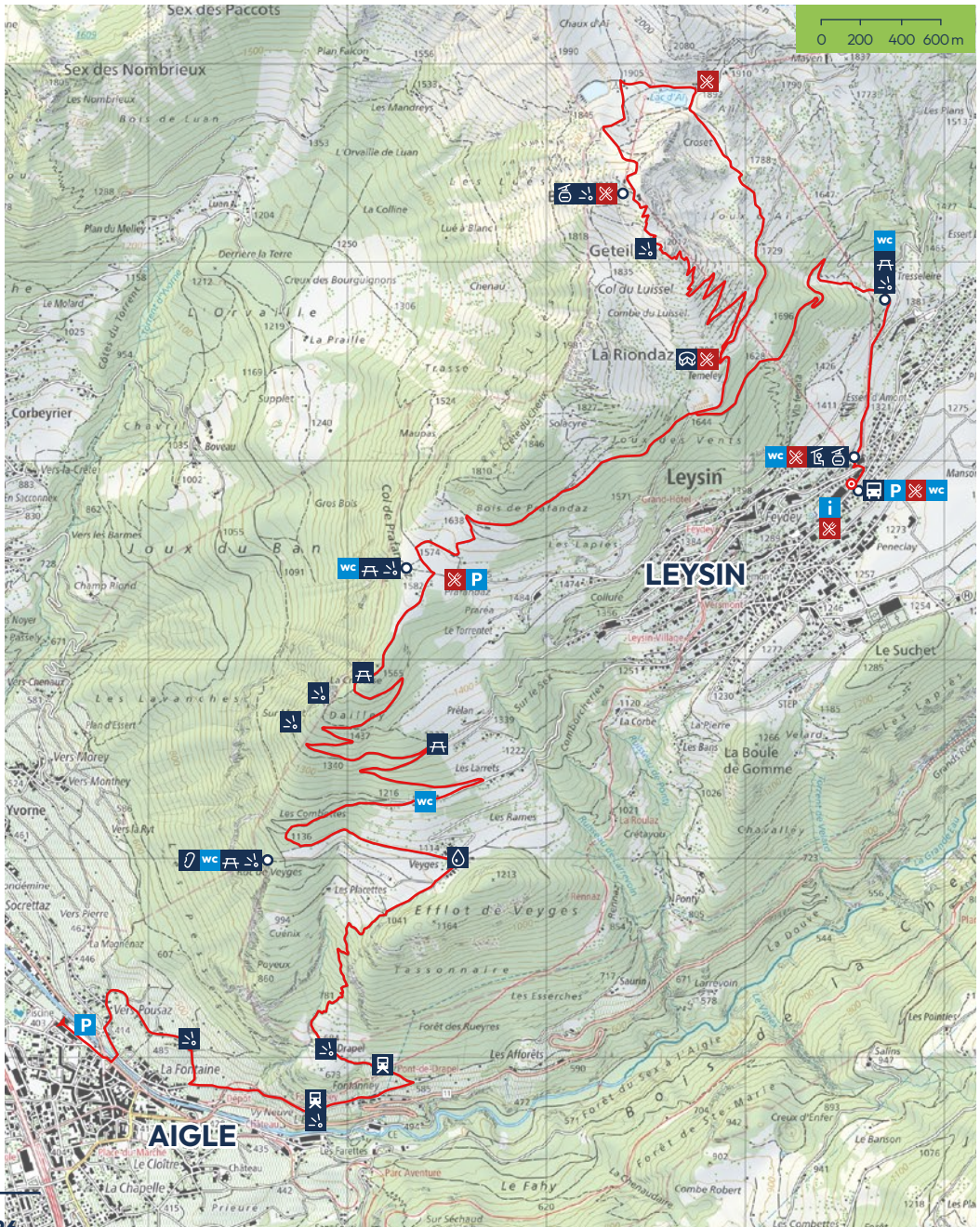
3h

228 m.



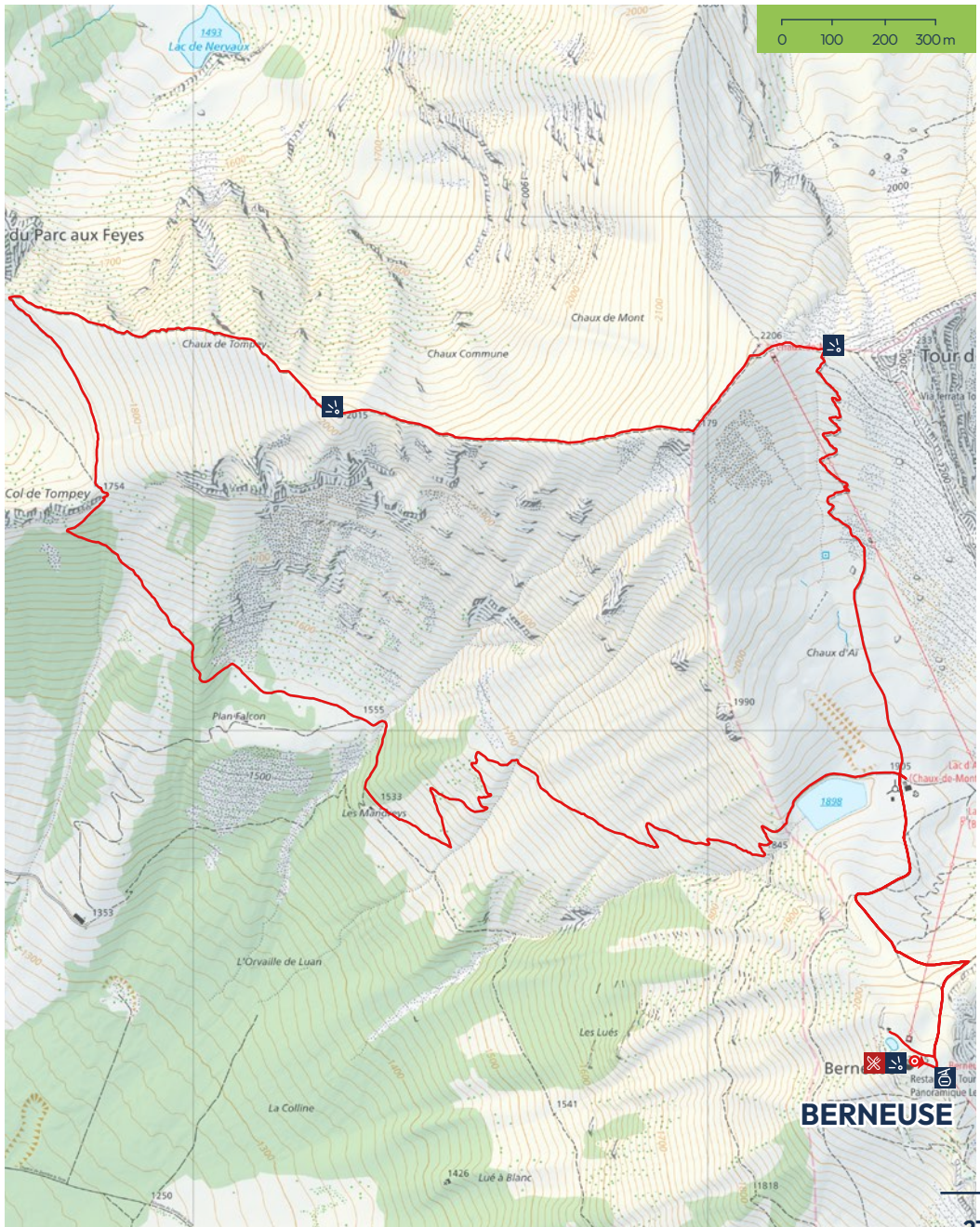
15 Demi-marathon des Alpes

21.5 Km
8h
1802 m.



16 Le défi des deux Chaux

8 Km
4h
850 m.



17

Le Lapiaz de Truex



7 Km
3h
575 m.

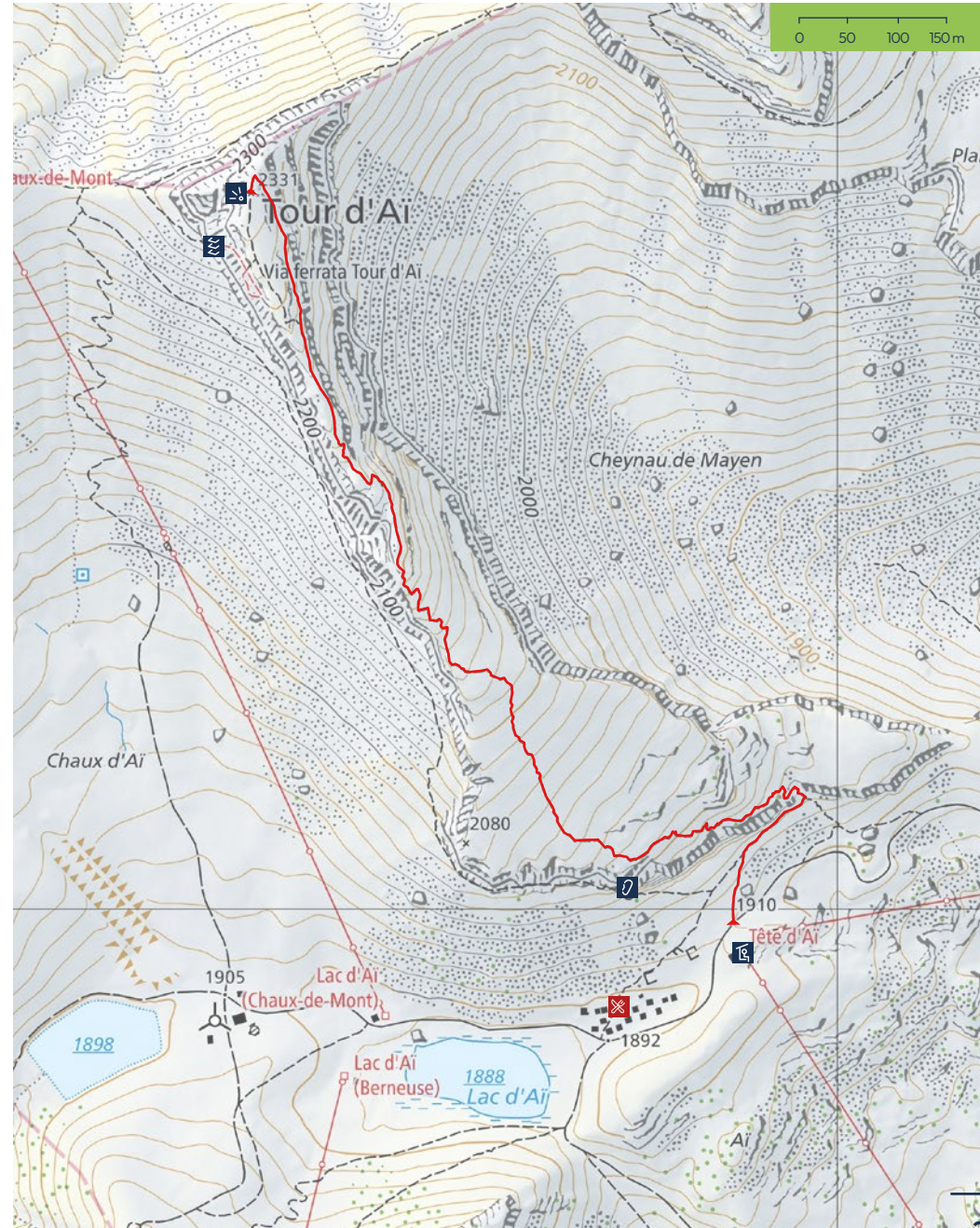


18

Tour d'Ai



2.8 Km
2h00
423 m.

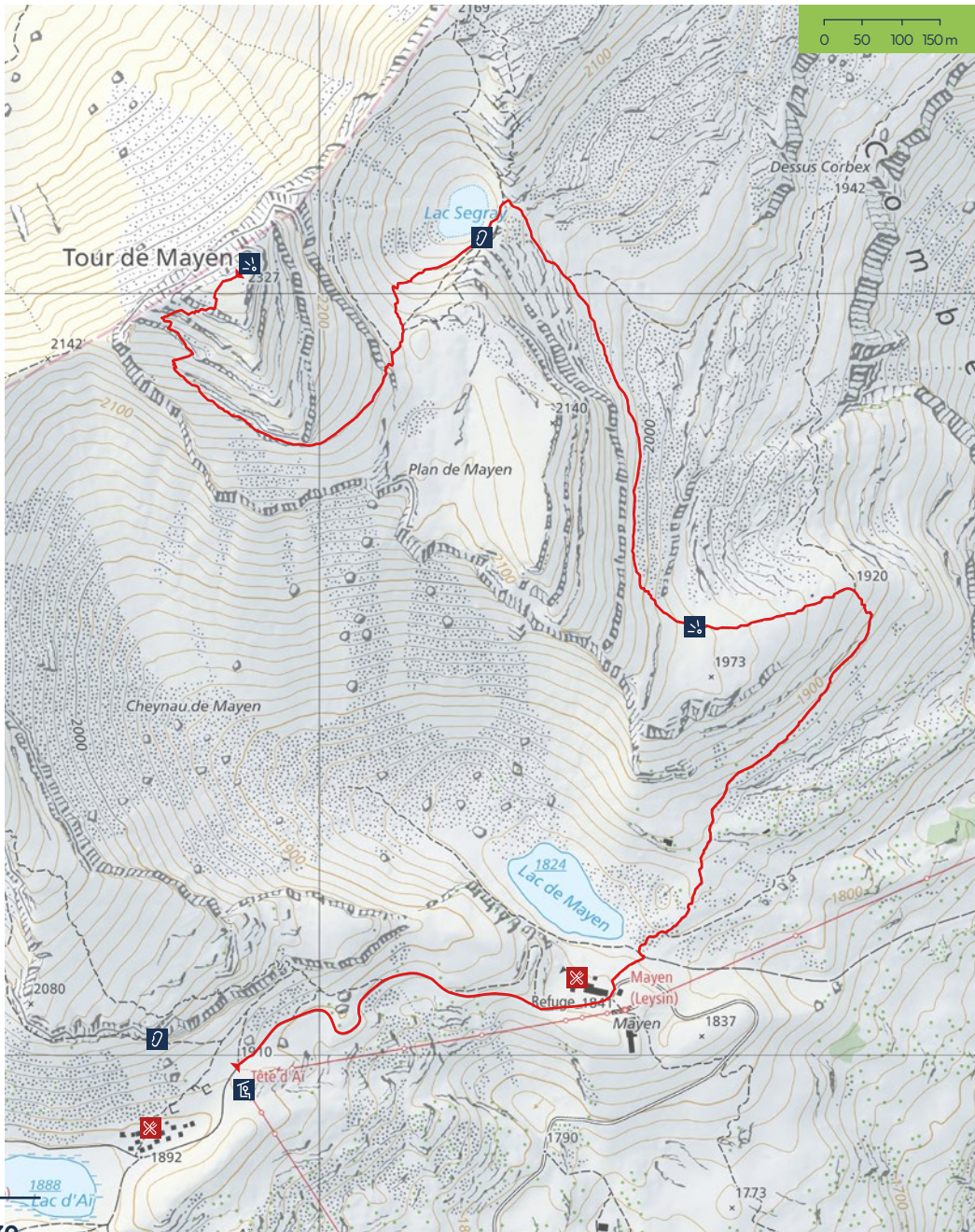




6.4 Km

3h00

615 m.



Le défi des deux Chaux
Page 27



16
141
Le sentier des trois tours de Leysin
Page 25

17
Le Lapiaz de Truex
Page 28

Tour d'Aï
Page 29



18
19
Tour de Mayen
Page 30





Leysin

ALPES VAUDOISES

Leysin Tourisme

Route de la Cité 27, 1854 Leysin

+41 (0)24 493 33 00

info@leysin-tourisme.ch

WWW.LEYSIN-TOURISME.CH

  @leysintourisme

Alpes Vaudoises



swi+zerland
Member

