



LEYSIN

Bienvenue | Willkommen | Welcome

Dans les Alpes vaudoises, la station de Leysin jouit d'une exposition au soleil exceptionnelle. De par son orientation, elle offre de beaux points de vue sur la plaine, le Lac Léman et les sommets environnants. Avec plus de 60 kilomètres de sentiers pédestres, Leysin propose une grande variété de parcours de randonnée.

In den Alpes vaudoises, genießt die Station Leysin eine unglaubliche sonnige Lage mit schöner Sicht auf das Rhonetal, den Genfersee und die umliegenden Bergspitzen. Mit mehr als 60 Kilometern Wanderwegen, bietet Leysin eine große Vielfalt an Wanderrouten.

Located in the Alpes vaudoises, the resort of Leysin enjoys an exceptional sun exposure. Ideally oriented, it offers amazing views down to the valley, over to Lake Geneva and across the whole panorama of the surrounding mountain ranges. With more than 60 kilometres of hiking trails, Leysin offers a wide variety of hiking routes.



Retrouvez les itinéraires officiels SuisseMobile sur l'application gratuite. Die offiziellen SchweizMobil-Routen finden Sie in der kostenlosen App. Find the official SwitzerlandMobility itineraries on the free application.

Réalisation: Association Touristique Aigle-Leysin-Col des Mosses
Photos: Nadia Munford
Graphisme: formidgraphic.ch | Fond de carte: Office fédéral de topographie
Édition été 2024

OFFRES

RANDONNÉE GOURMANDE 1

- > Apéro à Solacyre
- > Repas au Temeley
- > Dessert à Prafandaz

RANDONNÉE GOURMANDE 2

- > Aller simple en remontée mécanique
- > Apéro au hameau d'Aï
- > Repas au refuge de Mayen
- > Dessert au restaurant des Fers

Infos et réservation:
www.alpesvaudoises.ch/offresgourmandes

LE SECRET DU HAMEAU D'AÏ

- > Aller-retour en télécabine à la Berneuse
- > Grillades le soir au hameau d'Aï
- > Contes au coin du feu
- > Ambiance magique
- > Montée aux flambeaux à la Berneuse

Infos et réservation:
www.alpesvaudoises.ch/nuitsmagiques

RESTAURANTS DE MONTAGNE ET BUVETTES D'ALPAGE

RESTAURANT TOURNANT LE KUKLOS ET BAR 2048

Cuisine française et européenne.

Ouverture: 18 - 20 mai (Pentecôte),
15 juin - 3 novembre 7/7.

SUNSET PARTY avec DJ: 18h-22h
21.06 / 05.07 / 19.07 / 01.08 / 09.08

Accessibilité: en télécabine, à pied (2h45 depuis Leysin village).

+41 (0)24 494 31 41 | www.kuklos.ch

BUVETTE DU VILLAGE D'AÏ

Au pied de la Berneuse et au milieu de vieux mazots, la buvette du village d'Aï propose des planchettes saucissons-fromages, des pizzas.

Ouverture: selon météo, 15 juin - 13 juillet et
24 août - 15 septembre les week-ends,
13 juillet - 18 août 7/7.

Accessibilité: à pied (20 min. depuis la Berneuse,
5 min. depuis Tête d'Aï) en VTT, en télésiège.

+41 (0)79 583 48 16

REFUGE DE MAYEN

Saveurs fromagères et gastronomie belge.

Produits de la ferme (dont une grande partie bio), fondues et assiettes montagnardes.

Ouverture: 29 juin - 3 novembre 7/7 selon météo.

Accessibilité: à pied (1h30 depuis Leysin village), à vélo.

+41 (0)79 715 23 70

PARCOURS SPORTIFS, INTERACTIFS OU LUDIQUES

CHASSE AU TRÉSOR | Carnet d'aventure disponible à Leysin Tourisme.

PARCOURS VITA | Le parcours VITA de Leysin est situé dans la forêt du Suchet. Le tracé vallonné est idéal pour une pratique sportive régulière.

DEMI-MARATHON DES ALPES | Course populaire du 1^{er} août. www.aigleleysin.ch

PISTE FINLANDAISE | La piste finlandaise de Leysin se trouve à côté de l'héliport et permet de s'entraîner sur des copeaux en bois (350m).

LE SENTIER DU TRAPPEUR | Tout au long du parcours de près de 5km, on peut apprendre de manière ludique des informations utiles sur la montagne. Le but est de sensibiliser chacun à la préparation d'une randonnée en montagne en toute sécurité. (durée: 1h45)

HELSENA TRAIL | 3 Helsana Trails de différentes difficultés; 5 km, 8 km et 15 km.

SENTIER DES ÉNERGIES RENOUVELABLES | Un sentier (500m) didactique à la Berneuse permet d'en découvrir plus sur les différentes énergies renouvelables.

Infos: Leysin Tourisme +41 (0)24 493 33 00

RESTAURANT DE PRAFANDAZ

Carte du terroir, croûte au fromage, fondues, entrecôte aux champignons, salades, petite carte asiatique.

Ouverture: 11h-22h. Le soir sur réservation.
Hors vacances scolaires: Fermé dimanche soir, lundi et mardi. Vacances scolaires: Fermé dimanche soir et lundi.

Accessibilité: en voiture (route d'accès sujette à des restrictions de circulation, se renseigner).
30 min de marche depuis Leysin-Feydey.

+41 (0)24 494 26 26 | www.prafandaz.com

RESTAURANT DES FERS

Laissez-vous surprendre par une cuisine goûteuse et créative.

Réservation uniquement par téléphone.

Ouverture: 29 juin - 3 novembre selon météo.
Vacances scolaires 7/7.

Hors vacances scolaires fermé le mardi.

Accessibilité: à pied (2h depuis Leysin village), à vélo ou en voiture.

+41 (0)24 494 10 72 | www.lesfers.ch

ALPAGE DU TEMELEY

Carte du terroir avec fondue, röstis et planchette vaudoise qui font la renommée de l'alpage.

Ouverture: mi-avril à fin-mai les week-ends.
25 mai - 3 novembre 7/7.

Accessibilité: à pied (40 min depuis la carrière des Chamois), à vélo ou en voiture avec autorisation.

+41 (0)24 494 23 76 | www.temeley.ch

REFUGE DE SOLACYRE

Planchette, fondue, soupe, gâteau maison.

Ouverture: 29 juin - 16 septembre et 12-27 octobre 7/7. 21 septembre - 6 octobre les week-ends.

Accessibilité: à pied (1h30 depuis la carrière des Chamois) ou à vélo.

+41 (0)79 334 34 07 | www.solacyre.ch

REMONTÉES MÉCANIQUES

TÉLÉCABINE BERNEUSE

9h-16h45. Du 18 au 20 mai et du 15 juin au 3 novembre 2024

TÉLÉSIÈGE LEYSIN - TÊTE D'AÏ

9h-16h45. Du 15 juin au 27 octobre 2024

Infos: +41 (0)24 494 16 35 | www.tlml.ch

RANDONNÉES ACCOMPAGNÉES

SOUFFLE NATURE | Corinne Bezençon
+41 (0)79 507 18 34 | www.soufflenature.ch

LÉONIE ROTH | +41 (0)79 362 34 72

NICOLAS TILLE | +41 (0)79 949 11 21 | www.wild-and-ride.ch

GUIDES DES ALPES VAUDOISES
+41 (0)24 496 38 00, www.guideservice.ch

ESCALADE

Leysin est un haut lieu pour la grimpe. De nombreux sites sont équipés, tels que les tours d'Aï, de Mayen et de Famelon, la carrière des Chamois, les Plans et la Pierre du Moëllé.

AVENTURE

VIA FERRATA

2 via ferrata sont proposées à Leysin. Elles nécessitent un équipement et des connaissances d'alpinisme adéquats. L'une se situe à Plan Praz (K5) et la seconde à la Tour d'Aï (K4). Prudence sur le chemin du retour de la Tour d'Aï, chemin de randonnée alpine très exposé.

Pour bénéficier d'un encadrement, se renseigner au bureau des guides: +41 (0)24 496 38 00
www.guideservice.ch

SPÉLÉOLOGIE

Des initiations sont organisées afin de découvrir le patrimoine souterrain leysenoud.

Swiss Caving: +41 (0)76 210 16 90 | www.caverfox.com

FORT FAMELON

Le Fort Famelon ouvre ses portes pour laisser percer ses secrets cachés dans les montagnes.

Alain Cant: +41 (0)79 611 62 31

À LA RENCONTRE DES ANIMAUX

UN PARC À BICHES, situé dans le bas du village, est accessible 7/7 jours et gratuitement.

LA CHÈVRERIE. Vente de produits de la ferme et visites sur demande pour les groupes et écoles. Pour les familles: jeu-questionnaire disponible (CHF 5.-). Self-service.

Infos: +41 (0)79 343 30 78

LES CHEVAUX et **PONEYS** du manège de Leysin vous attendent pour de belles balades.

Infos et réservations: +41 (0)79 107 13 15

IMPORTANT

RECOMMANDATIONS

- Se renseigner sur les chemins empruntés (difficulté, distance, temps de marche...)
- Tenir compte des prévisions météorologiques
- Sur les sentiers marqués en rouge et blanc, de bonnes chaussures de marche sont indispensables!
- Suivre les chemins balisés, faire des haltes et se désaltérer régulièrement
- Porter un équipement de randonnée adéquat
- Protéger la nature et l'environnement, ne pas abandonner ses déchets
- Les chalets d'alpage sont des propriétés privées
- Contourner les troupeaux de vaches tranquillement, tenir les chiens en laisse et refermer les barrières des pâturages derrière soi
- Ne pas cueillir de plantes ou de fleurs, certaines sont rares et protégées
- Se munir d'un plan promenade ou d'une carte topographique au 1:25'000 disponible à nos bureaux

Numéros de secours

Urgence européen: 112
Urgence suisse: 144

Rega: 1414
Air Glacier: 1415

www.leysin-tourisme.ch

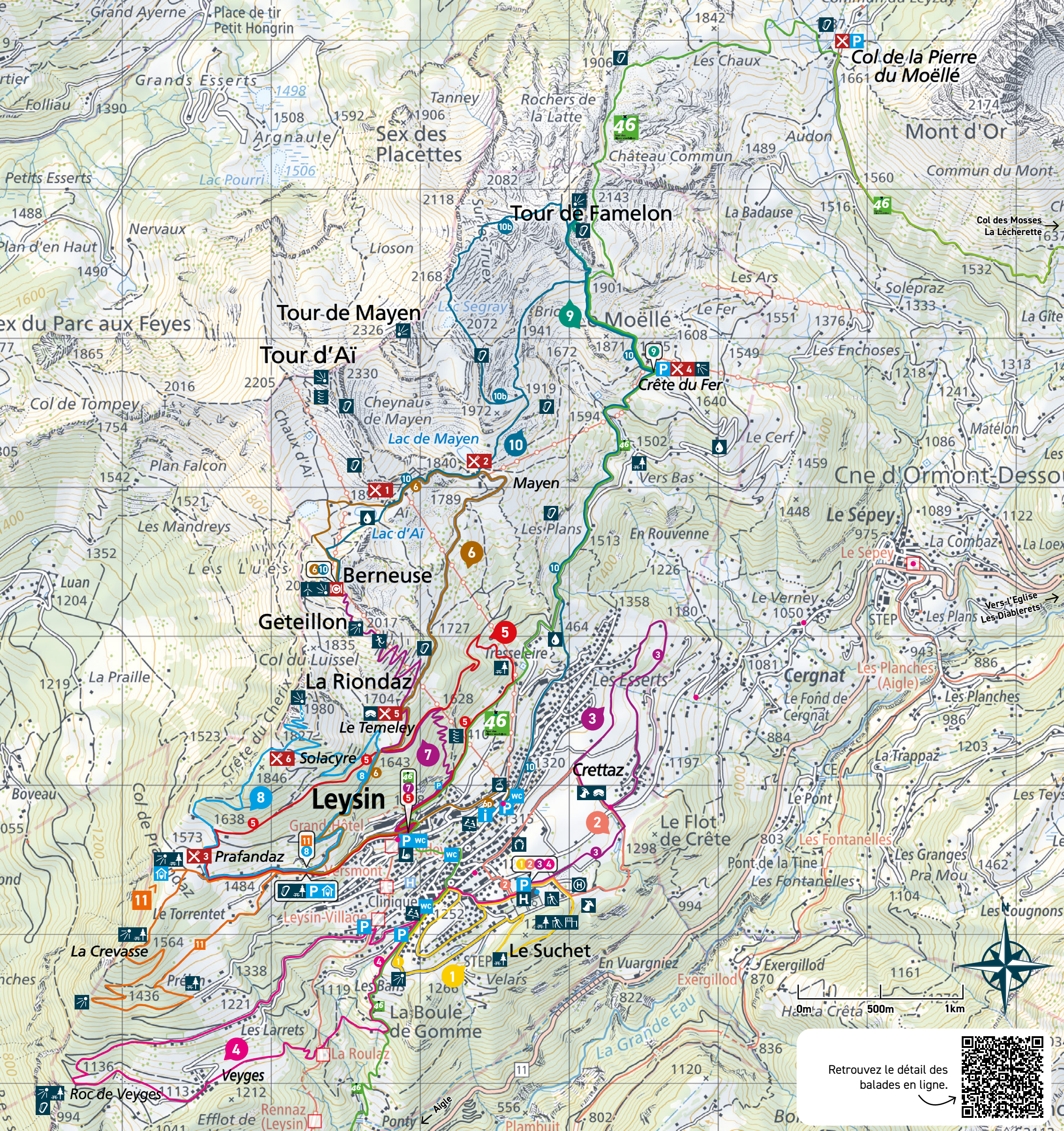
LEYSIN RANDOS



LEYSIN TOURISME
Rte de la Cité 27 · 1854 Leysin
+41 (0)24 493 33 00 · info@leysin-tourisme.ch

WWW.LEYSIN-TOURISME.CH






Retrouvez le détail des balades en ligne.

NOS PLUS BELLES RANDONNÉES

1 Tour du Suchet et la Boule de Gomme

1h15 | 4.8 km
 Promenades faciles accessibles aux poussettes. Il y a une boucle dans la forêt du Suchet et deux boucles ensoleillées au Corbelet et à la Boule de Gomme.



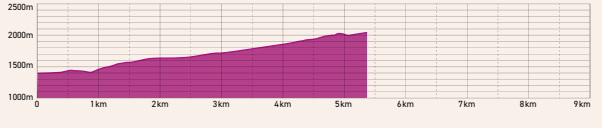
4 Roc et hameau de Veyges

2h45 | 8.7 km
 Randonnée facile au départ de la patinoire, en traversant le vieux village de Leysin. En descendant direction Veyges, première partie sur un ancien lit de rivière (bâtons de marche conseillés), passant par la Roulaz, et poursuite jusqu'au Roc de Veyges pour une vue sur le lac Léman. Retour à Leysin entre forêt et soleil.



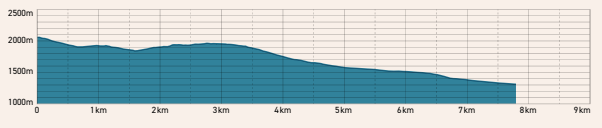
7 Flore et vue au Gêteillon

2h10 | 5.4 km
 Parcours vertical faisant partie du demi-marathon des Alpes (Aigle-Ai-Leysin). Prendre le Chemin de la Source et ensuite monter vers la fromagerie d'alpage le Temeley suivi d'une montée en lacets jusqu'au sommet de la Berneuse.



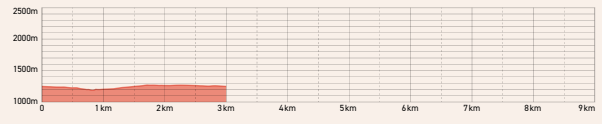
10 Entre les 3 tours

2h30 | 7.8 km
 Du sommet de la Berneuse (via la télécabine), passage par les lacs d'Ai et de Mayen. Randonnée panoramique sur terrains variés. Passage en bas des lapiaz, pour admirer de belles formations rocheuses. Descente à Leysin en passant par Les Fers.



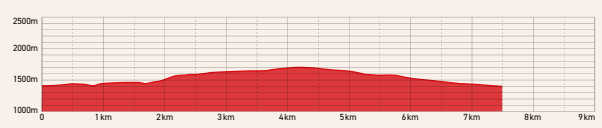
2 Tour des animaux

50min | 3 km
 Balade idéale pour les enfants au départ du parc à biches. Parcours bucolique et facile longeant le parc à biches pour descendre dans la forêt près d'un ruisseau, puis remontant par la chèvrerie et le manège.



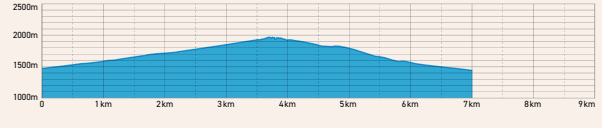
5 Au-dessus de Leysin

2h05 | 7.5 km
 Départ de la gare du Feydey en direction de l'hôtel le Grand Chalet. Prendre à droite et rester sur le Chemin de la Source. Continuer le long de la forêt jusqu'à Tresselaire. Ensuite, monter sur la gauche pour rejoindre le sentier. Retour au point départ en passant par Prafandaz.



8 Sommet de la Riondaz

2h30 | 7 km
 Au départ de la carrière des Chamois, montée régulière par la route, puis sur un sentier forestier jusqu'au sommet spectaculaire de la Riondaz. Descente le long des crêtes fleuries vers Prafandaz.



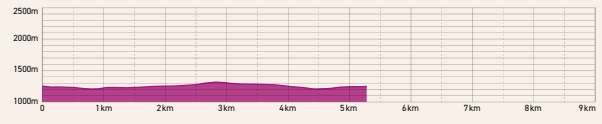
10b variante

1h40 | 3.3 km
 Pour les marcheurs chevronnés (descente technique par les lapiaz).



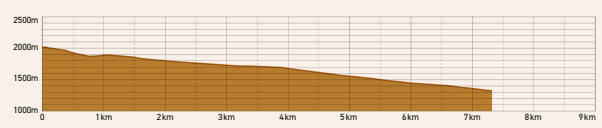
3 Tour de Mex

1h25 | 5.3 km
 Balade ensoleillée, idéale pour les familles, au départ du centre sportif de la patinoire en direction de Crettaz. Le chemin continue en direction des Esserts et revient au point de départ en passant par la chèvrerie.




6 Randonnée gourmande

2h | 7.3 km
 Du sommet de la Berneuse, avec son restaurant tournant le Kuklos, promenade panoramique très variée. Parcours passant par le lac d'Ai et son charmant hameau puis par le lac Mayen et son Refuge. Descente en pente douce par l'alpage du Temeley.



9 La mythique tour de Famelon

2h | 3.5 km
 Randonnée sportive au départ des Fers. Montée à travers un pierrier jusqu'au Col de Famelon, avec vue sur les lapiaz (formations rocheuses) de Truex. Grimpée au sommet de la tour au profil de sphinx, avec vue à 360°. Retour par le même chemin.



LÉGENDE

- Information
- Parking
- Gare
- Arrêt de bus
- WC
- Toilettes sèches
- Douches/vestiaires
- Restaurant tournant
- Restaurant d'alpage & buvette
- Départ télécabine
- Héliport
- Fromagerie
- Site d'escalade
- Via ferrata
- Parcours Vita
- Nordic walking
- Centre équestre
- Chèvrerie
- Parc animalier
- Aire de pique-nique
- Place de jeux
- Point d'eau potable
- mini-golf
- Point de vue
- Sentier poussette
- Sentier des énergies renouvelables
- Aller simple
- Aller-retour
- Boucle
- Tour des Alpes vaudoises (voir sur SuisseMobile)
- Sentier du Trappeur

BALISAGE

- Chemins de randonnée faciles
- Chemins de randonnée de montagne Bonnes chaussures de marche et bonne condition physique indispensables
- Chemins de randonnée alpine Excellente condition physique, matériel et connaissances techniques indispensables
- Chemins de randonnée Pas de difficulté particulière