

LE NORD VAUDOIS — à vélo — & VTT



DAS NÖRDLICHE WAADTLAND
MIT DEM FAHRRAD & MTB

ADNV

ASSOCIATION POUR LE DÉVELOPPEMENT
DU NORD VAUDOIS

AGENCE ADNV / OFFICE DU TOURISME DU NORD VAUDOIS
AVENUE DE LA GARE 2, 1400 YVERDON-LES-BAINS

T. +41 (0)24 423 03 13

TOURISME@ADNV.CH
WWW.YVERDONLESBAINSREGION.CH

Partagez
vos photos
avec:

TEILEN SIE IHRE
FOTOS MIT:

#YVERDONLESBAINSREGION
#NORDVAUDOIS

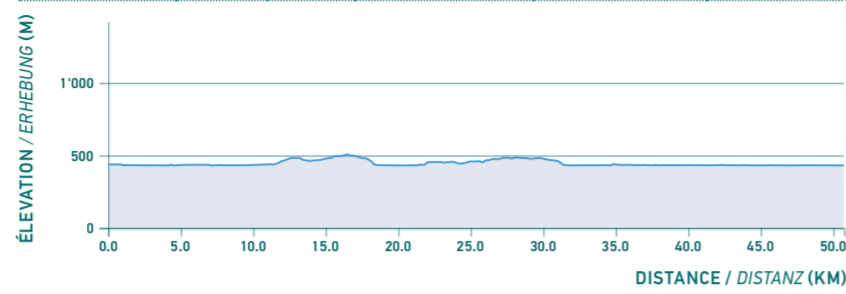
YVERDON-LES-BAINS RÉGION

@YVERDONLESBAINSREGION

VÉLO / FAHRRAD

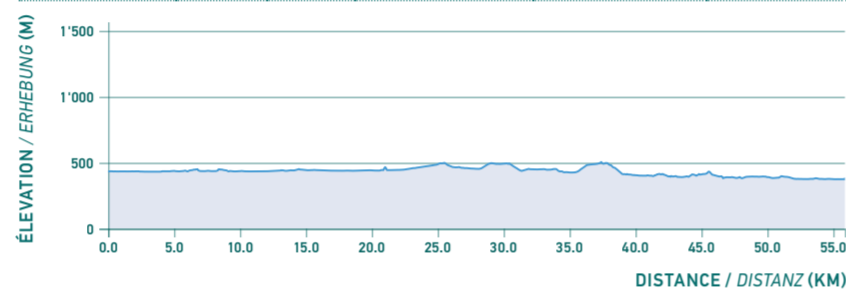
E MITTELLAND ROUTE – SUISSEMOBILE N°5
Étape Ins — Yverdon-les-Bains

DISTANCE DISTANZ	DÉNIVELÉ STEIGUNG	ALTITUDE HÖHE	DIFFICULTÉ SCHWIERIGKEIT	DURÉE DAUER
51 km	↑ 263 m ↓ 272 m	431 m / 506 m	Moyen Mittel	4.20 h / Std.



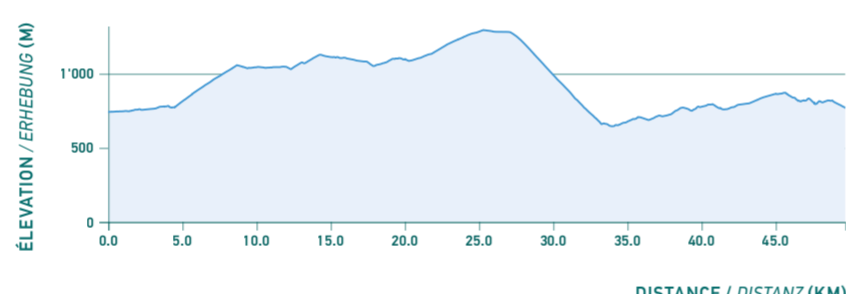
E1 MITTELLAND ROUTE – SUISSEMOBILE N°5
Étape Yverdon-les-Bains — Lausanne

DISTANCE DISTANZ	DÉNIVELÉ STEIGUNG	ALTITUDE HÖHE	DIFFICULTÉ SCHWIERIGKEIT	DURÉE DAUER
56 km	↑ 493 m ↓ 547 m	375 m / 504 m	Moyen Mittel	5.20 h / Std.



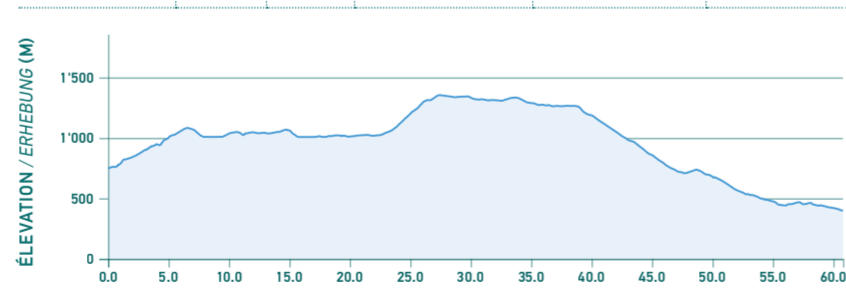
F ROUTE DU JURA – SUISSEMOBILE N°7
Étape Fleurier — Vallorbe

DISTANCE DISTANZ	DÉNIVELÉ STEIGUNG	ALTITUDE HÖHE	DIFFICULTÉ SCHWIERIGKEIT	DURÉE DAUER
50 km	↑ 1120 m ↓ 1092 m	644 m / 1293 m	Difficile Schwierig	7.30 h / Std.



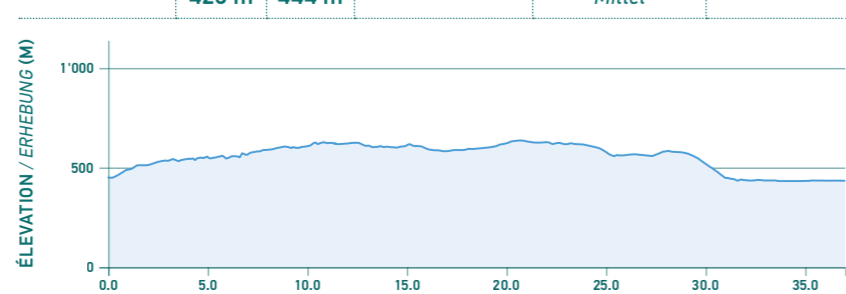
F1 ROUTE DU JURA – SUISSEMOBILE N°7
Étape Vallorbe — Nyon

DISTANCE DISTANZ	DÉNIVELÉ STEIGUNG	ALTITUDE HÖHE	DIFFICULTÉ SCHWIERIGKEIT	DURÉE DAUER
61 km	↑ 968 m ↓ 1318 m	399 m / 1354 m	Difficile Schwierig	6.40 h / Std.



G NORD VAUDOIS – JURA
SUISSEMOBILE N°22
Étape Lausanne — Yverdon-les-Bains

DISTANCE DISTANZ	DÉNIVELÉ STEIGUNG	ALTITUDE HÖHE	DIFFICULTÉ SCHWIERIGKEIT	DURÉE DAUER
37 km	↑ 423 m ↓ 444 m	432 m / 636 m	Moyen Mittel	4.00 h / Std.



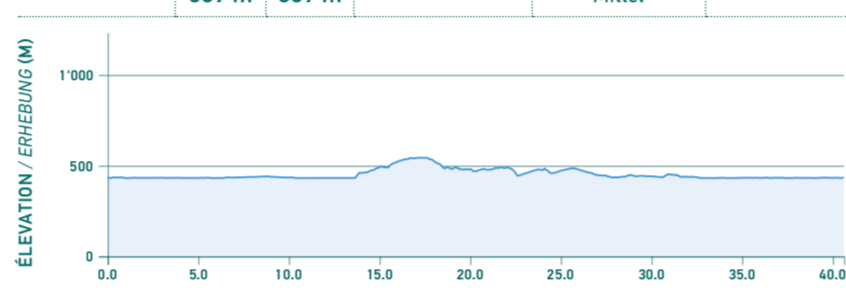
G1 NORD VAUDOIS – JURA
SUISSEMOBILE N°22
Étape Yverdon-les-Bains — Corcelles (NE)

DISTANCE DISTANZ	DÉNIVELÉ STEIGUNG	ALTITUDE HÖHE	DIFFICULTÉ SCHWIERIGKEIT	DURÉE DAUER
35 km	↑ 495 m ↓ 384 m	431 m / 573 m	Moyen Mittel	4.00 h / Std.



H ROUTE DU PIED DU JURA
SUISSEMOBILE N°50
Étape Neuchâtel — Yverdon-les-Bains

DISTANCE DISTANZ	DÉNIVELÉ STEIGUNG	ALTITUDE HÖHE	DIFFICULTÉ SCHWIERIGKEIT	DURÉE DAUER
41 km	↑ 339 m ↓ 339 m	431 m / 573 m	Moyen Mittel	4.00 h / Std.



H1 ROUTE DU PIED DU JURA
SUISSEMOBILE N°50
Étape Yverdon-les-Bains — Bière

DISTANCE DISTANZ	DÉNIVELÉ STEIGUNG	ALTITUDE HÖHE	DIFFICULTÉ SCHWIERIGKEIT	DURÉE DAUER
49 km	↑ 775 m ↓ 505 m	432 m / 760 m	Moyen Mittel	6.00 h / Std.



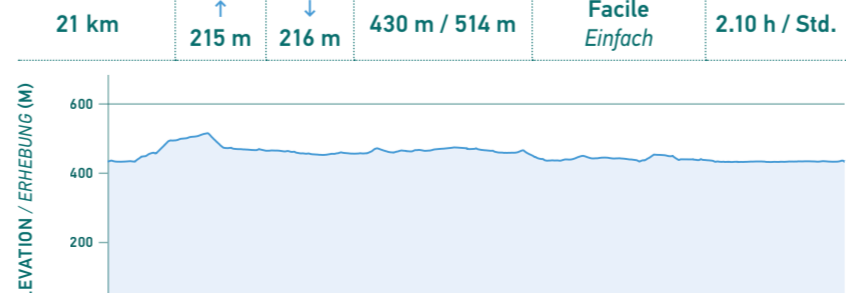
I ARC JURASSIEN – SUISSEMOBILE N°54
Étape Sainte-Croix — Le Locle

DISTANCE DISTANZ	DÉNIVELÉ STEIGUNG	ALTITUDE HÖHE	DIFFICULTÉ SCHWIERIGKEIT	DURÉE DAUER
61 km	↑ 1059 m ↓ 1128 m	917 m / 1200 m	Difficile Schwierig	7.10 h / Std.



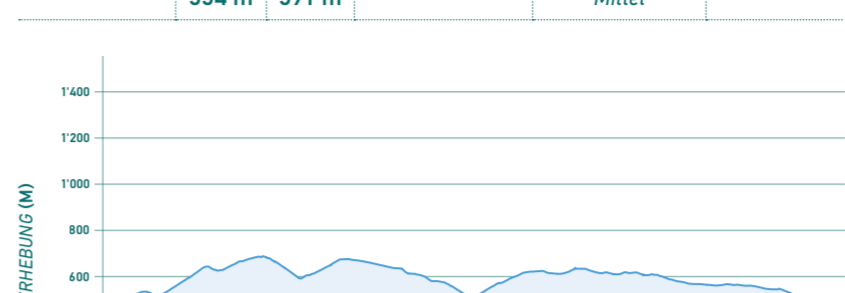
J ROUTE DU VIGNOBLE DE BONVILLARS
SUISSEMOBILE N°476
Grandson — Grandson

DISTANCE DISTANZ	DÉNIVELÉ STEIGUNG	ALTITUDE HÖHE	DIFFICULTÉ SCHWIERIGKEIT	DURÉE DAUER
21 km	↑ 215 m ↓ 216 m	430 m / 514 m	Facile Einfach	2.10 h / Std.




K BOUCLE DE LA PLAINE DE L'ORBE
SUISSEMOBILE N°487
Orbe — Grandson

DISTANCE DISTANZ	DÉNIVELÉ STEIGUNG	ALTITUDE HÖHE	DIFFICULTÉ SCHWIERIGKEIT	DURÉE DAUER
32 km	↑ 554 m ↓ 591 m	435 m / 685 m	Moyen Mittel	4.00 h / Std.



L BOUCLE CHAMPÊTRE DU NORD VAUDOIS
SUISSEMOBILE N°624
Yverdon-les-Bains — Echallens — Yverdon-les-Bains

DISTANCE DISTANZ	DÉNIVELÉ STEIGUNG	ALTITUDE HÖHE	DIFFICULTÉ SCHWIERIGKEIT	DURÉE DAUER
38 km	↑ 404 m ↓ 403 m	432 m / 682 m	Moyen Mittel	4.00 h / Std.



VTT / MOUNTAINBIKE

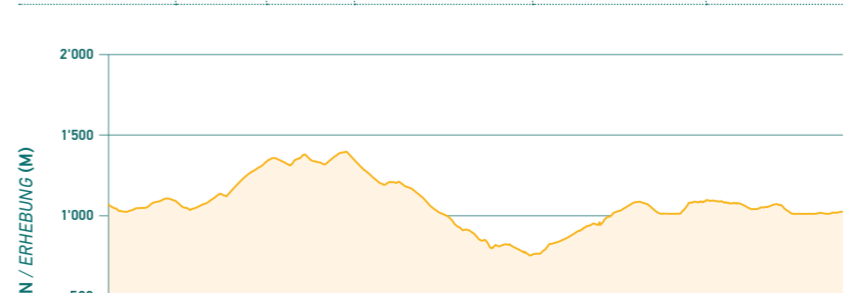
M JURA BIKE – SUISSEMOBILE N°3
Étape Couvet — Sainte-Croix

DISTANCE DISTANZ	DÉNIVELÉ STEIGUNG	ALTITUDE HÖHE	DIFFICULTÉ SCHWIERIGKEIT	DURÉE DAUER
43 km	↑ 1158 m ↓ 824 m	726 m / 1377 m	Moyen Mittel	6.30 h / Std.



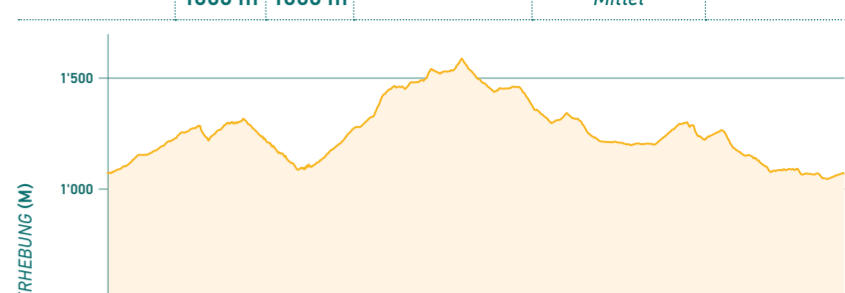
M1 JURA BIKE – SUISSEMOBILE N°3
Étape Sainte-Croix — Le Sentier

DISTANCE DISTANZ	DÉNIVELÉ STEIGUNG	ALTITUDE HÖHE	DIFFICULTÉ SCHWIERIGKEIT	DURÉE DAUER
46 km	↑ 1186 m ↓ 1231 m	749 m / 1393 m	Moyen Mittel	6.30 h / Std.



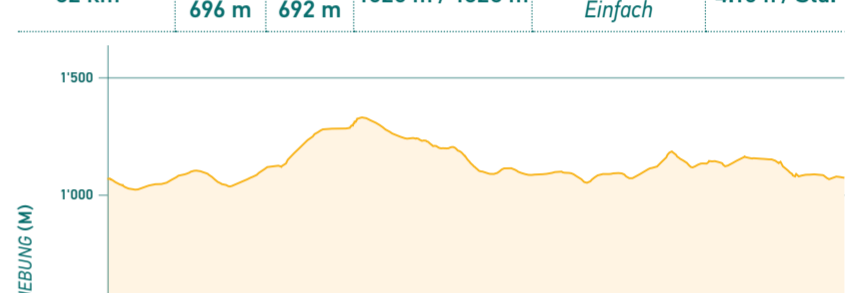
N CHASSERON BIKE – SUISSEMOBILE N°987
Sainte-Croix — Sainte-Croix

DISTANCE DISTANZ	DÉNIVELÉ STEIGUNG	ALTITUDE HÖHE	DIFFICULTÉ SCHWIERIGKEIT	DURÉE DAUER
33 km	↑ 1006 m ↓ 1006 m	1043 m / 1584 m	Moyen Mittel	5.00 h / Std.



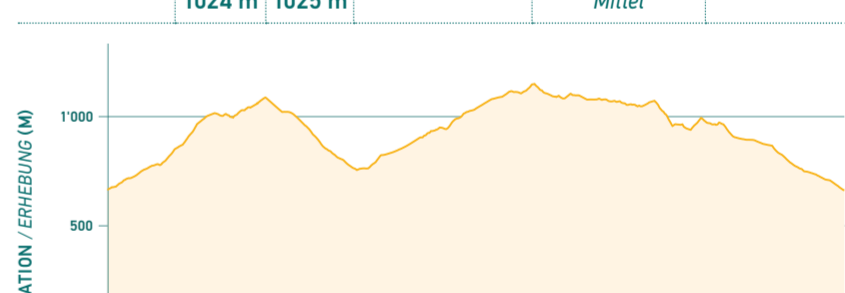
O AIGUILLES DE BAULMES BIKE
SUISSEMOBILE N°988
Sainte-Croix — Sainte-Croix

DISTANCE DISTANZ	DÉNIVELÉ STEIGUNG	ALTITUDE HÖHE	DIFFICULTÉ SCHWIERIGKEIT	DURÉE DAUER
32 km	↑ 696 m ↓ 692 m	1020 m / 1328 m	Facile Einfach	4.10 h / Std.



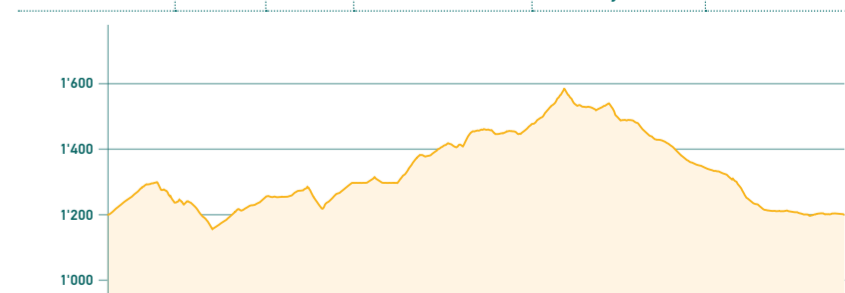
P DENT DE VAULION BIKE
SUISSEMOBILE N° 991
Vallorbe — Vallorbe

DISTANCE DISTANZ	DÉNIVELÉ STEIGUNG	ALTITUDE HÖHE	DIFFICULTÉ SCHWIERIGKEIT	DURÉE DAUER
34 km	↑ 1024 m ↓ 1025 m	661 m / 1146 m	Moyen Mittel	5.10 h / Std.



Q TOUR DES ALPAGES
Les Rasses — Les Rasses

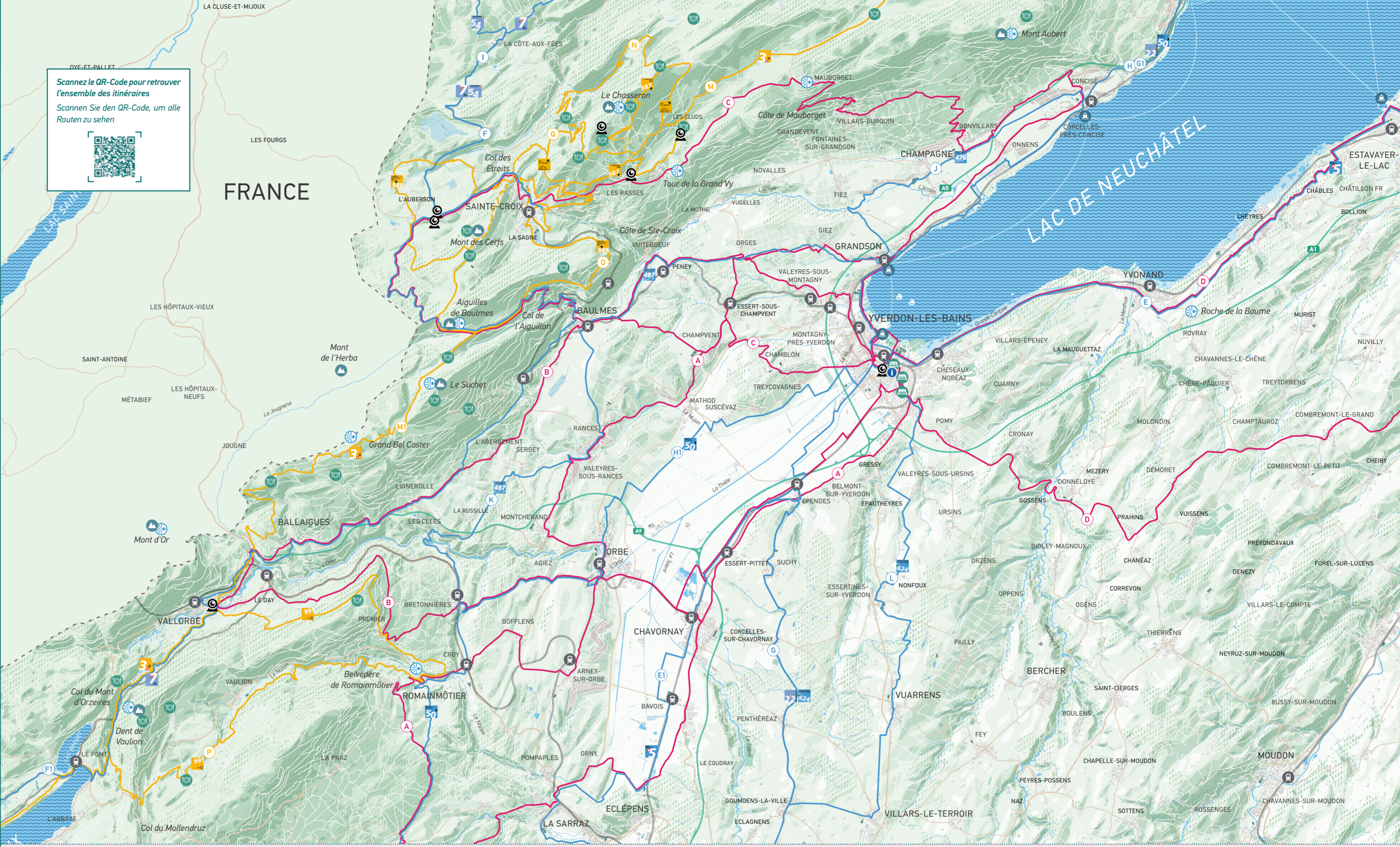
DISTANCE DISTANZ	DÉNIVELÉ STEIGUNG	ALTITUDE HÖHE	DIFFICULTÉ SCHWIERIGKEIT	DURÉE DAUER
23 km	↑ 748 m ↓ 748 m	1154 m / 1582 m	Facile Einfach	3.30 h / Std.



ITINÉRAIRES / ROUTEN		
CYCLO-SPORTIFS / RADSPORTLER		
A	Tour des châteaux Yverdon-les-Bains — Romainmôtier — Orbe — Yverdon-les-Bains	
B	Contreforts du Jura Yverdon-les-Bains — Orbe — Vallorbe — Yverdon-les-Bains	
C	Route panoramique Yverdon-les-Bains — Grandson — Sainte-Croix — Yverdon-les-Bains	
D	À travers champs Yverdon-les-Bains — Yvonand — Estavayer-le-Lac — Yverdon-les-Bains	
VÉLO / FAHRRAD		
E	Mittelland Route – SuisseMobile N°5 Étape Ins — Yverdon-les-Bains	
E1	Étape Yverdon-les-Bains — Lausanne	
F	Route du Jura – SuisseMobile N°7 Étape Fleurier — Vallorbe	
F1	Étape Vallorbe — Nyon	
G	Nord vaudois – Jura – SuisseMobile N°22 Étape Lausanne — Yverdon-les-Bains	
G1	Étape Yverdon-les-Bains — Corcelles (NE)	
H	Route du Pied du Jura – SuisseMobile N°50 Étape Neuchâtel — Yverdon-les-Bains	
H1	Étape Yverdon-les-Bains — Bière	
I	Arc jurassien – SuisseMobile N°54 Étape Sainte-Croix — Le Locle	
J	Route du vignoble de Bonvillars – SuisseMobile N°476 Grandson — Grandson	
K	Boucle de la Plaine de l'Orbe – SuisseMobile N°487 Orbe — Grandson	
L	Boucle champêtre du Nord vaudois – SuisseMobile N°624 Yverdon-les-Bains — Echallens — Yverdon-les-Bains	
VTT / MOUNTAINBIKE		
M	Jura Bike – SuisseMobile N°3 Étape Couvet — Sainte-Croix	
M1	Étape Sainte-Croix — Le Sentier	
N	Chasseron Bike – SuisseMobile N°987 Sainte-Croix — Sainte-Croix	
O	Aiguilles de Baulmes Bike – SuisseMobile N°988 Sainte-Croix — Sainte-Croix	
P	Dent de Vaulion Bike – SuisseMobile N°991 Vallorbe — Vallorbe	
Q	Tour des Alpes Les Rasses — Les Rasses	

LÉGENDES / ERLÄUTERUNGEN

	Point d'information Informationen		Gare Bahnhof
	Chalet d'alpage Berggasthaus		Webcam Webcam
	Embarcadère Landungsteg		Point de vue Ausblick
	Swiss Bike Hotel		



Scannez le QR-Code pour retrouver l'ensemble des itinéraires
Scannen Sie den QR-Code, um alle Routen zu sehen

CYCLO-SPORTIFS / RADSPORTLER

A	B	C	D																																																												
TOUR DES CHÂTEAUX Yverdon-les-Bains — Romainmôtier — Orbe — Yverdon-les-Bains	CONTREFORTS DU JURA Yverdon-les-Bains — Orbe — Vallorbe — Yverdon-les-Bains	ROUTE PANORAMIQUE Yverdon-les-Bains — Grandson — Sainte-Croix — Yverdon-les-Bains	À TRAVERS CHAMPS Yverdon-les-Bains — Yvonand — Estavayer-le-Lac — Yverdon-les-Bains																																																												
<table border="1"> <thead> <tr> <th>DISTANCE</th> <th>DÉNIVELÉ</th> <th>ALTITUDE</th> <th>DIFFICULTÉ</th> <th>DURÉE</th> </tr> <tr> <th>DISTANZ</th> <th>STEIGUNG</th> <th>HÖHE</th> <th>SCHWIERIGKEIT</th> <th>DAUER</th> </tr> </thead> <tbody> <tr> <td>74 km</td> <td>↑ 1141 m ↓ 1141 m</td> <td>429 m / 789 m</td> <td>Difficile Schwierig</td> <td>8.30 h/Std.</td> </tr> </tbody> </table>	DISTANCE	DÉNIVELÉ	ALTITUDE	DIFFICULTÉ	DURÉE	DISTANZ	STEIGUNG	HÖHE	SCHWIERIGKEIT	DAUER	74 km	↑ 1141 m ↓ 1141 m	429 m / 789 m	Difficile Schwierig	8.30 h/Std.	<table border="1"> <thead> <tr> <th>DISTANCE</th> <th>DÉNIVELÉ</th> <th>ALTITUDE</th> <th>DIFFICULTÉ</th> <th>DURÉE</th> </tr> <tr> <th>DISTANZ</th> <th>STEIGUNG</th> <th>HÖHE</th> <th>SCHWIERIGKEIT</th> <th>DAUER</th> </tr> </thead> <tbody> <tr> <td>62 km</td> <td>↑ 763 m ↓ 763 m</td> <td>661 m / 1146 m</td> <td>Difficile Schwierig</td> <td>7.10 h/Std.</td> </tr> </tbody> </table>	DISTANCE	DÉNIVELÉ	ALTITUDE	DIFFICULTÉ	DURÉE	DISTANZ	STEIGUNG	HÖHE	SCHWIERIGKEIT	DAUER	62 km	↑ 763 m ↓ 763 m	661 m / 1146 m	Difficile Schwierig	7.10 h/Std.	<table border="1"> <thead> <tr> <th>DISTANCE</th> <th>DÉNIVELÉ</th> <th>ALTITUDE</th> <th>DIFFICULTÉ</th> <th>DURÉE</th> </tr> <tr> <th>DISTANZ</th> <th>STEIGUNG</th> <th>HÖHE</th> <th>SCHWIERIGKEIT</th> <th>DAUER</th> </tr> </thead> <tbody> <tr> <td>73 km</td> <td>↑ 1716 m ↓ 1716 m</td> <td>429 m / 1296 m</td> <td>Difficile Schwierig</td> <td>9.50 h/Std.</td> </tr> </tbody> </table>	DISTANCE	DÉNIVELÉ	ALTITUDE	DIFFICULTÉ	DURÉE	DISTANZ	STEIGUNG	HÖHE	SCHWIERIGKEIT	DAUER	73 km	↑ 1716 m ↓ 1716 m	429 m / 1296 m	Difficile Schwierig	9.50 h/Std.	<table border="1"> <thead> <tr> <th>DISTANCE</th> <th>DÉNIVELÉ</th> <th>ALTITUDE</th> <th>DIFFICULTÉ</th> <th>DURÉE</th> </tr> <tr> <th>DISTANZ</th> <th>STEIGUNG</th> <th>HÖHE</th> <th>SCHWIERIGKEIT</th> <th>DAUER</th> </tr> </thead> <tbody> <tr> <td>71 km</td> <td>↑ 991 m ↓ 991 m</td> <td>430 m / 745 m</td> <td>Moyen Mittel</td> <td>8.00 h/Std.</td> </tr> </tbody> </table>	DISTANCE	DÉNIVELÉ	ALTITUDE	DIFFICULTÉ	DURÉE	DISTANZ	STEIGUNG	HÖHE	SCHWIERIGKEIT	DAUER	71 km	↑ 991 m ↓ 991 m	430 m / 745 m	Moyen Mittel	8.00 h/Std.
DISTANCE	DÉNIVELÉ	ALTITUDE	DIFFICULTÉ	DURÉE																																																											
DISTANZ	STEIGUNG	HÖHE	SCHWIERIGKEIT	DAUER																																																											
74 km	↑ 1141 m ↓ 1141 m	429 m / 789 m	Difficile Schwierig	8.30 h/Std.																																																											
DISTANCE	DÉNIVELÉ	ALTITUDE	DIFFICULTÉ	DURÉE																																																											
DISTANZ	STEIGUNG	HÖHE	SCHWIERIGKEIT	DAUER																																																											
62 km	↑ 763 m ↓ 763 m	661 m / 1146 m	Difficile Schwierig	7.10 h/Std.																																																											
DISTANCE	DÉNIVELÉ	ALTITUDE	DIFFICULTÉ	DURÉE																																																											
DISTANZ	STEIGUNG	HÖHE	SCHWIERIGKEIT	DAUER																																																											
73 km	↑ 1716 m ↓ 1716 m	429 m / 1296 m	Difficile Schwierig	9.50 h/Std.																																																											
DISTANCE	DÉNIVELÉ	ALTITUDE	DIFFICULTÉ	DURÉE																																																											
DISTANZ	STEIGUNG	HÖHE	SCHWIERIGKEIT	DAUER																																																											
71 km	↑ 991 m ↓ 991 m	430 m / 745 m	Moyen Mittel	8.00 h/Std.																																																											

INFORMATIONS PRATIQUES / PRAKTISCHE HINWEISE

<p>Les parcours vélo et VTT sont balisés SuisseMobile. Chaque itinéraire a un nom et un numéro spécifique.</p> <p>Die Fahrrad- und Mountainbike-Routen sind mit SchweizMobil markiert. Jede Route hat einen eigenen Namen und eine eigene Nummer.</p>	<p> VÉLO SUISSEMObILE</p> <p> VTT SUISSEMObILE</p>	<p>LES ITINÉRAIRES CYCLO-SPORTIFS NE SONT PAS BALISÉS</p> <p>DIE RADSPORTLERROUTEN SIND NICHT MARKIERT</p>	<p> MÉTÉO EN TEMPS RÉEL ECHTZETWETTER</p>	<p>Prêtez attention au bétail et aux piétons, tenez-vous à distance. Faites attention aux enclos des animaux pour votre sécurité et la leur. Après votre passage, pensez à refermer les barrières.</p> <p>Achten Sie auf Vieh und Fussgänger, halten Sie Abstand. Achten Sie auf die Gehege der Tiere zu Ihrer und Ihrer Sicherheit. Denken Sie nach Ihrem Durchgang daran, die Zäune wieder zu schliessen.</p>	<p>SWISS BIKE HOTELS</p> <p>Grand Hôtel et Centre Thermal d'Yverdon-les-Bains **** www.bainsyverdon.ch +41 24 424 64 64</p> <p>Hôtel la Prairie **** www.laprairiehotel.ch +41 24 423 31 31</p> <p>Hôtel du Théâtre ***sup www.hotel.yverdon.ch +41 24 424 60 00</p>
---	--	--	---	---	---