




SUR LES PAS DES HUGUENOTS



Château de Grandson

Vaumarcus
Concise
Lac de Neuchâtel



Les Clées - Pont bernois



Montcherand



Yverdon-les-Bains

Grandson
Chamblon
Rances
Method
Treycovagnes
Yverdon-les-Bains
Valeyres-sous-Rances




Abbatiale de Romainmôtier

Les Clées
Bretonnières
Orbe



Château de la Sarraz



Orbe

Romainmôtier

La Sarraz



Château de l'Isle

Mont-la-Ville
L'Isle
Cuarnens
La Chaux
Cossonay-Ville



Cossonay



La Chaux, la Commanderie

Dizy
Penthalaz
Vufflens-la-Ville



Sentier de la Venoge

Bussigny



Eglise de Bursins




Aubonne

Morges

Lac Léman
Lavigny
Aubonne
St-Prex



Eglise de Morges



Château de Nyon

Nyon
Crans-près Céligny




Rolle



St-Prex



Sentier de la Truite



Temple de Céligny



Promenthoux / Prangins

Céligny - Nyon - Morges

Balilage: Panneaux jaunes de Vaud Rando. Suivre l'itinéraire national N° 3 Chemin Panorama Alpin.

Départ: Céligny
Arrivée: Morges
Itinéraire: Principal **en rouge**
Distance: 49 km
Temps: 12 h 30
Dénivelé: +841 m / -612 m
Options: «Zones découvertes 1 & 2» **en vert**

Morges - Yverdon-les-Bains - Vaumarcus

Balilage: Panneaux jaunes de Vaud Rando, certains tronçons empruntent la «Via Francigena».

Départ: Morges
Arrivée: Vaumarcus
Itinéraire: Principal **en rouge**
Distance: 84 km
Temps: 21 h 20
Dénivelé: +1511 m / -1449 m
Options: «Zones découvertes 3 & 4» **en vert**

