

Centre nordique
ST-CERGUE – LA GIVRINE – LA CURE

Le Grand Nord à votre porte

La Givrine est l'endroit idéal pour vous adonner aux sports d'hiver: ski de fond, raquettes à neige, chemins pédestres damés, piste d'entraînement pour chiens de traîneaux ou encore luge.

Minimale 1050m – Maximale 1395m

40 kilomètres de pistes préparées

40 kilomètres de pistes classique & skating

30 kilomètres balisés (4 parcours)

12 kilomètres damés

5 kilomètres de piste

St-Cergue : 3 téléskis (pistes éclairées)
La Trélasse : 3 téléskis
Jura sur Léman : 32 pistes de ski
Basseruche : 2 pistes

Secours: 144 ou Police 117

Info-neige : T. 022 360 10 83
Webcam : www.st-cergue-tourisme.ch

Office du Tourisme de St-Cergue
T. 022 360 13 14
www.st-cergue-tourisme.ch
www.st-cergue.ch



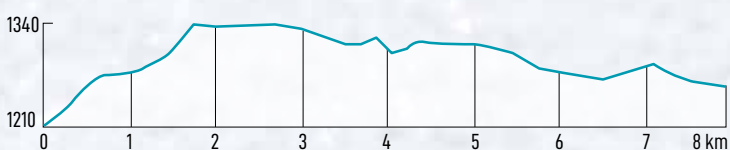
Vignettes Ski de Fond en vente à l'Office du Tourisme
et au col de la Givrine

Accessible en transport public par le train NStCM
T. 022 360 12 13
www.nstcm.ch

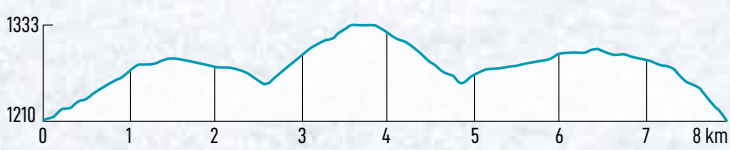


SKI DE FOND

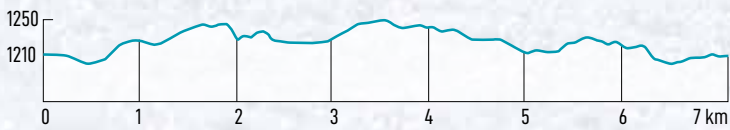
LA GIVRINE – LES PRALETS 8 km → +240m
Classique et skating



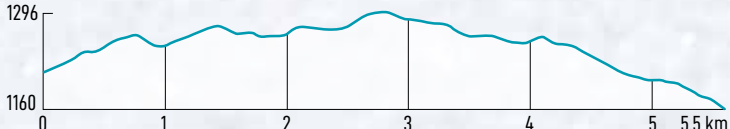
BOUCLE DE LA TOURBIÈRE 8 km → +200m
Classique et skating
Boucle et aller-retour jusqu'aux Fruitières de Nyon



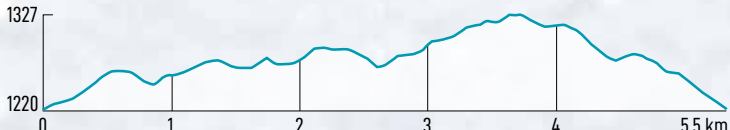
LES PILES 3 km + 4 km → +160m
Classique et skating



LA GIVRINE – LA CURE 5,5 km → +130m
Classique et skating



BOUCLE DU SOLLIER 5,5 km → +175m
Classique et skating



BOUCLE DE LA CUVETTE 1 km → +3m
Classique et skating



RAQUETTES À NEIGE

LA GIVRINE – LA CURE (sportif) 7 km → 2h45 +220m/-280m
(1 km damé au départ) puis uniquement balisé

ST-CERGUE (boucle de l'Archette) 4 km / 6 km → 2h-2h30 +170m/-130m

LA GIVRINE – ROCHEFORT – ST-CERGUE (sportif) 9 km → 3h45 +240m/-405m
(2 km damés au départ) puis uniquement balisé

LA GIVRINE – LE ROSSET – ST-CERGUE 6 km → 2h00 +200m/-100m
Balisage raquettes, en partie damé

RANDONNÉE HIVERNALE

LA GIVRINE – LE VERMEILLEY 4,5 km → 1h30 +240m/-240m
Chemin damé
2 chalets buvettes sur le parcours

LA GIVRINE – CUVALOUP DE CRANS 3 km → 1h00 +105m/-100m
Chemin damé
2 chalets buvettes sur le parcours

PISTE POUR CHIENS DE TRAÎNEAUX

L'ARCHETTE 5 km →
Réservé aux attelages de chiens de traîneaux

LOCATION DE MATÉRIEL

Milena Sports, St-Cergue	022 360 17 59
Monvtt.ch, St-Cergue (luges et raquettes)	022 559 30 09
Restaurant de La Givrine (luges et raquettes)	022 360 31 32

RESTAURANTS ET BUVETTES

LA GIVRINE – SUR LES PISTES		
Chalet –Buv. de la Trélasse*	022 360 12 89	ST-CERGUE
Chalet –Buv. de la Genolière	079 418 82 46	Rest. Les Cytises
Chalet –Buv. du Vermeilley	079 205 15 90	Rest. Rando-Burger
Chalet –Buv. des Pralets	079 506 21 69	Rest. Le DAG
Rest. de la Givrine	022 360 31 32	Rest. La vache perchée
Rest. Cuvaloup de Crans	022 360 12 84	Hôtel-Rest. La Poste
		Hôtel-Rest. Le Point du Jour
		Tea room Le P'tit Gourmand
		Tea room Le Comptoir du Vieux Château
		Chalet-Rest. Basse-Ruche*

LA CURE
Hôtel-Restaurant
Franco-Suisse l'Arbezio 022 360 13 96

* Demandez leur forfait de groupe pour des sorties en raquettes

FORFAITS FONDUE

Raquettes/fondue : 022 360 13 14 / Office du Tourisme st-cergue-tourisme.ch
Ski nocturne/fondue : 022 570 18 16 / caisse des téléskis de St-Cergue / Ski-fondue.ch

Centre nordique

07



LA GIVRINE
LA CURE



LÉGENDES

- Piste classique et skating
- Itinéraires SuisseMobile ski de fond
- Piste pour marcheur sur neige
- Piste pour raquettes
- Itinéraire SuisseMobile marcheur
- Itinéraires SuisseMobile raquettes
- Piste pour chiens de traîneaux
- Chien autorisé avec skieur nordique
- Distance kilométrique
- Piste éclairée
- Traversée du Jura Suisse
- Piste de luge
- Point de vue, site intéressant
- Restauration
- Buvette
- Hébergement
- Refuge
- Camping
- Ski alpin, remontées mécaniques
- Patinoire
- Snowkiting
- Arrêt de bus
- Gare
- Parking
- Informations
- Webcam

INFORMATIONS

Office du Tourisme de St-Cergue
T. 022 360 13 14

Météo locale et informations hivernales
T. 022 360 10 83

Plus d'informations sur :
www.st-cergue-tourisme.ch
www.st-cergue.ch

Vous parcourrez ces pistes sous votre
propre responsabilité.
En cas d'accident : «144»



Les pistes de ski de fond
sont réservées aux
porteurs de cartes d'accès

www.skidefond.ch





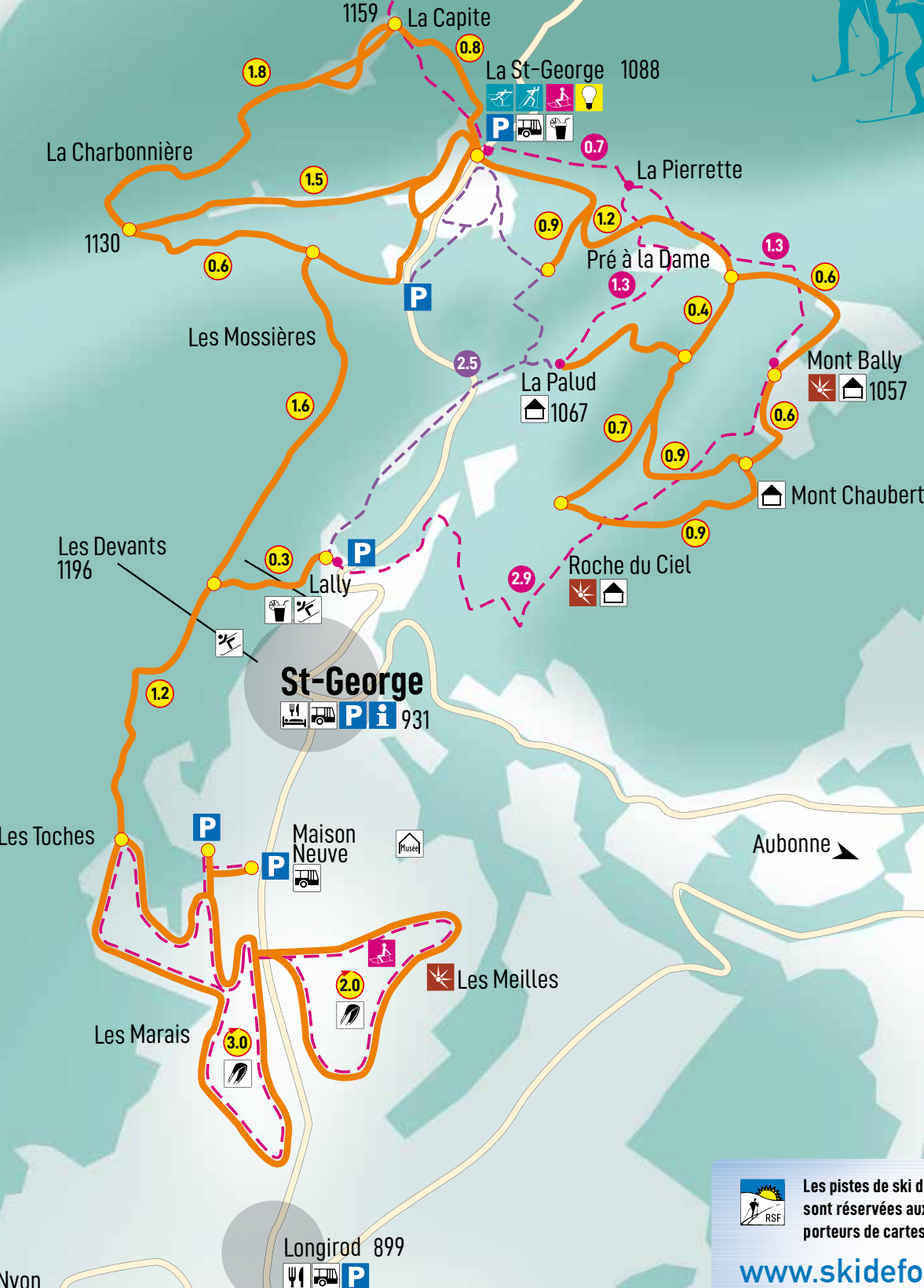
SAINT-GEORGE

SAINT-GEORGE



1.0 km

Direction
Marchairuz



Les pistes de ski de fond
sont réservées aux
porteurs de cartes d'accès

www.skidefond.ch

© RSF 2025-2026. Tous droits réservés. Photos © Nyon Région Tourisme

LÉGENDES



Piste classique et skating



Piste pour raquettes et marcheur sur neige

Piste multiactivités



Distance kilométrique



Piste éclairée



Piste de luge



Point de vue, site intéressant



Restauration



Buvette



Hébergement



Refuge



Ski alpin, remontées mécaniques



Snowkiting



Musée



Arrêt de bus



Parking



Informations

INFORMATIONS

Jura Ski-Club de Saint-George
T. 079 449 34 69

Info-pistes, météo et autres informations : www.stgeorge.ch

Pour plus d'informations sur la région,
voir la brochure «Guide Touristique Nyon Région»

Vous parcourez ces pistes sous votre propre responsabilité.
En cas d'accident : «144»



SKI DE FOND

PISTE ÉCLAIRÉE DE LA ST-GEORGE

Classique et skating

La piste éclairée est ouverte le mardi et le jeudi de 18h à 22h00. Pour les groupes,
sur demande au 079 754 04 78

LA PALUD – MONT-BALLY

Classique et skating

Plusieurs variantes d'itinéraires sont possibles

LA ST-GEORGE

Classique et skating

Plusieurs variantes d'itinéraires sont possibles

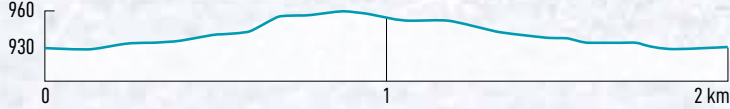
LA CAPITE

Classique et skating

Plusieurs variantes d'itinéraires sont possibles

LES MEILLES

Classique et skating



LES MARES

Classique et skating



CAFÉS - RESTAURANTS

SAINT-GEORGE

Hôtel-Restaurant «Au Cavalier»
T. 022 368 12 85

LONGIROD

Auberge communale des «Trois
Sapins»
T. 022 368 11 12

SUR LES PISTES

Buvette du Centre nordique
«La Saint-George»
T. 079 751 87 12

Buvette du Télési «Lally»
T. 079 930 12 82

PLAN DE SITUATION ET ACCÈS



Le centre nordique de St-George vous
accueille pour un moment en pleine nature...

Découvrez :

- Vingt kilomètres de pistes de fond balisées
pour tous les niveaux
- Piste de fond éclairée
- Pistes de luge
- Parours de marche et de raquettes
- Deux téléskis
- Espace Snowkiting

Points de vente
de cartes
de ski de fond

JURA SKI-CLUB SAINT-GEORGE

ccp 17-496223-5
skidefond@stgeorge.ch
www.stgeorge.ch


MAGASIN DU VILLAGE

BUVETTE DU CENTRE NORDIQUE

INFORMATIONS TOURISTIQUES



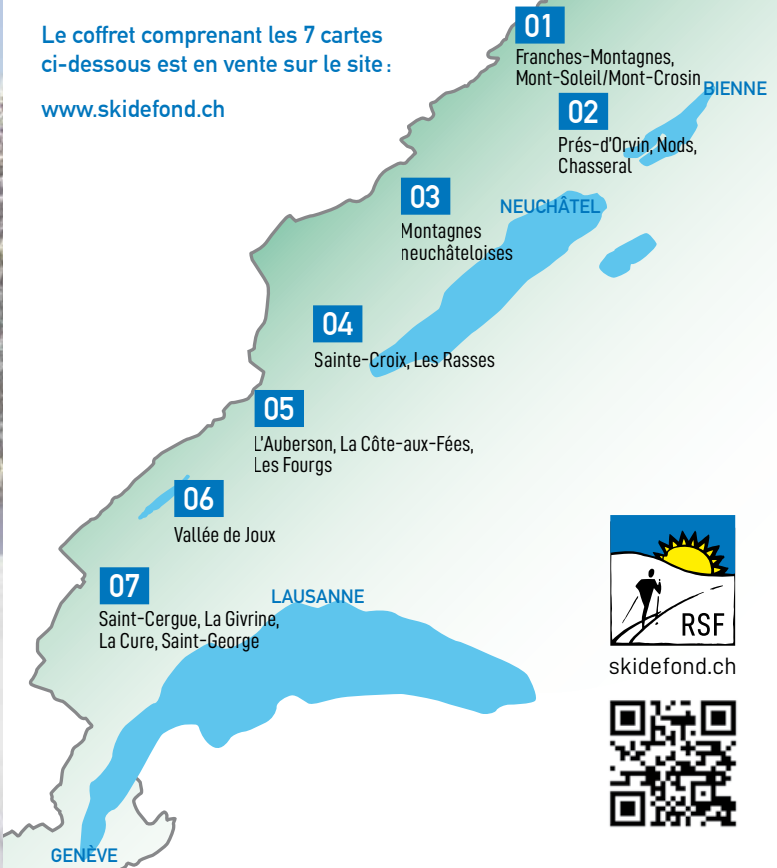
SAINT-CERGUE LA GIVRINE-LA CURE SAINT-GEORGE



PLANS DES PISTES DE SKI DE FOND de la chaîne du Jura suisse

Le coffret comprenant les 7 cartes
ci-dessous est en vente sur le site :

www.skidefond.ch



skidefond.ch



CERTINA
SWISS WATCHES

SWICA