


# LES SENTIERS DU FROMAGE D'ALPAGE

— KÄSEWEGE  CHEESEPATH —



Marches familiales à la découverte des alpages du Pays-d'Enhaut  
Kinderfreundliche Wanderungen auf eine Alp im Pays-d'Enhaut  
Family walks on the mountains of Pays-d'Enhaut

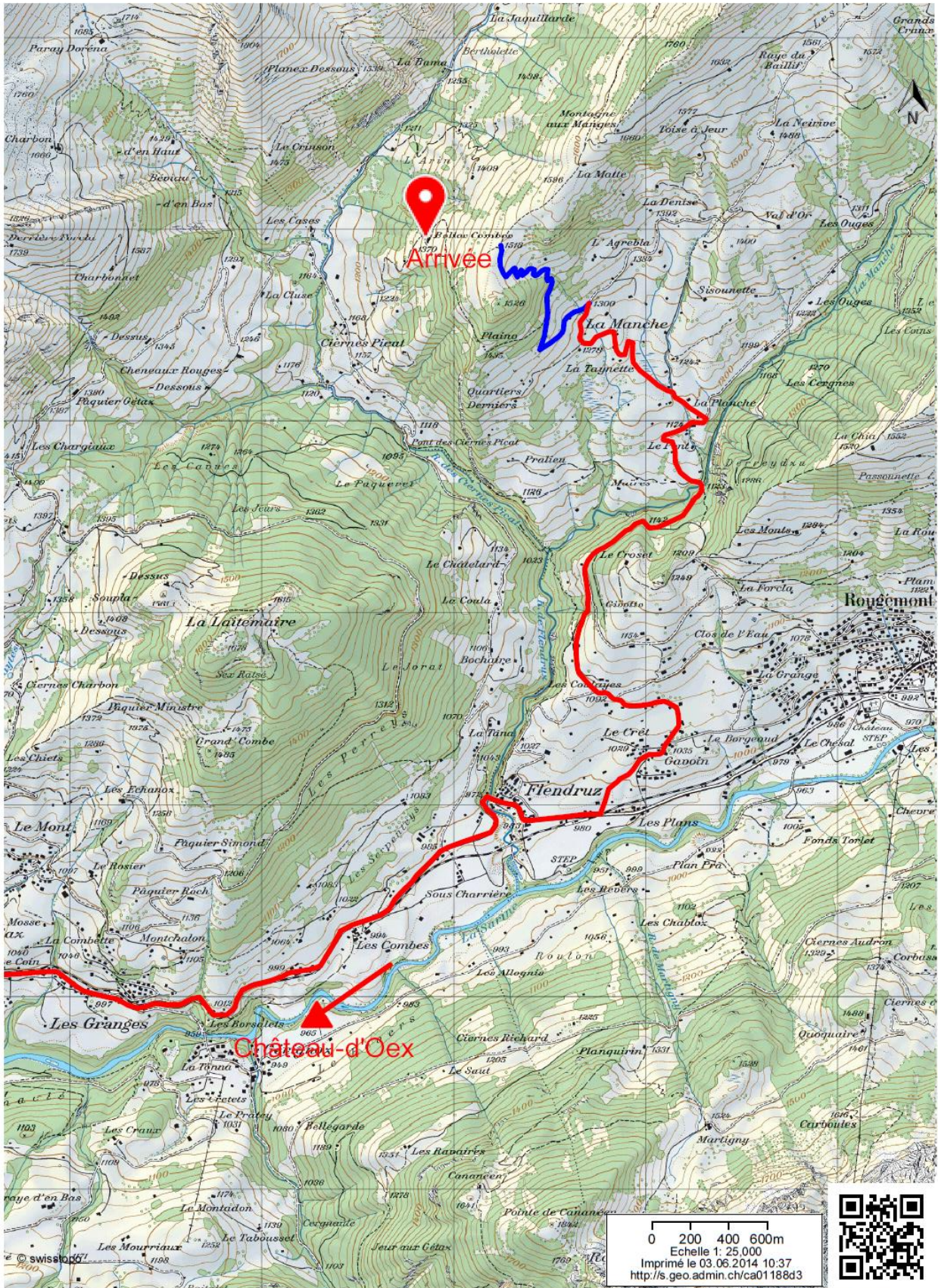
[www.chateau-doex.ch](http://www.chateau-doex.ch)


  
**PAYS D'ENHAUT**  
CHÂTEAU-D'OEUX · ROUGEMONT · ROSSINIÈRE

## Alpage « Belles-Combes »

<b>Lieu :</b>	<b>Rougemont / Flendruz</b>
Altitude :	1520m
Dates de fabrication :	1er juin → 6 juillet 1er août → 8 septembre
Langues parlées par le producteur :	FR / CH-D
Heure d'arrivée pour le souper :	18h00
Heures de fabrication :	07h30 - 09h30
Accès en voiture :	Non
Temps de marche depuis la place d'évitement :	0h45 (tracé en bleu)
Accès en transports publics :	Oui
Temps de marche depuis la gare de Flendruz :	2h00
Nb max. de personnes pouvant dormir sur la paille :	4
Nombre de lits :	3






 Schweizerische Eidgenossenschaft  
 Confédération suisse  
 Confederazione Svizzera  
 Confederaziun svizra  
 In collaboration with the cantons

www.geo.admin.ch est un portail d'accès aux informations géolocalisées, données et services qui sont mis à disposition par l'administration fédérale


Responsabilité: Malgré la grande attention qu'elles portent à la justesse des informations diffusées sur ce site, les autorités fédérales ne peuvent endosser aucune responsabilité quant à la fidélité, à l'exactitude, à l'actualité, à la fiabilité et à l'intégralité de ces informations. Droits d'auteur: autorités de la Confédération suisse, 2007. [http://www.disclaimer.admin.ch/conditions\\_utilisation.html](http://www.disclaimer.admin.ch/conditions_utilisation.html)

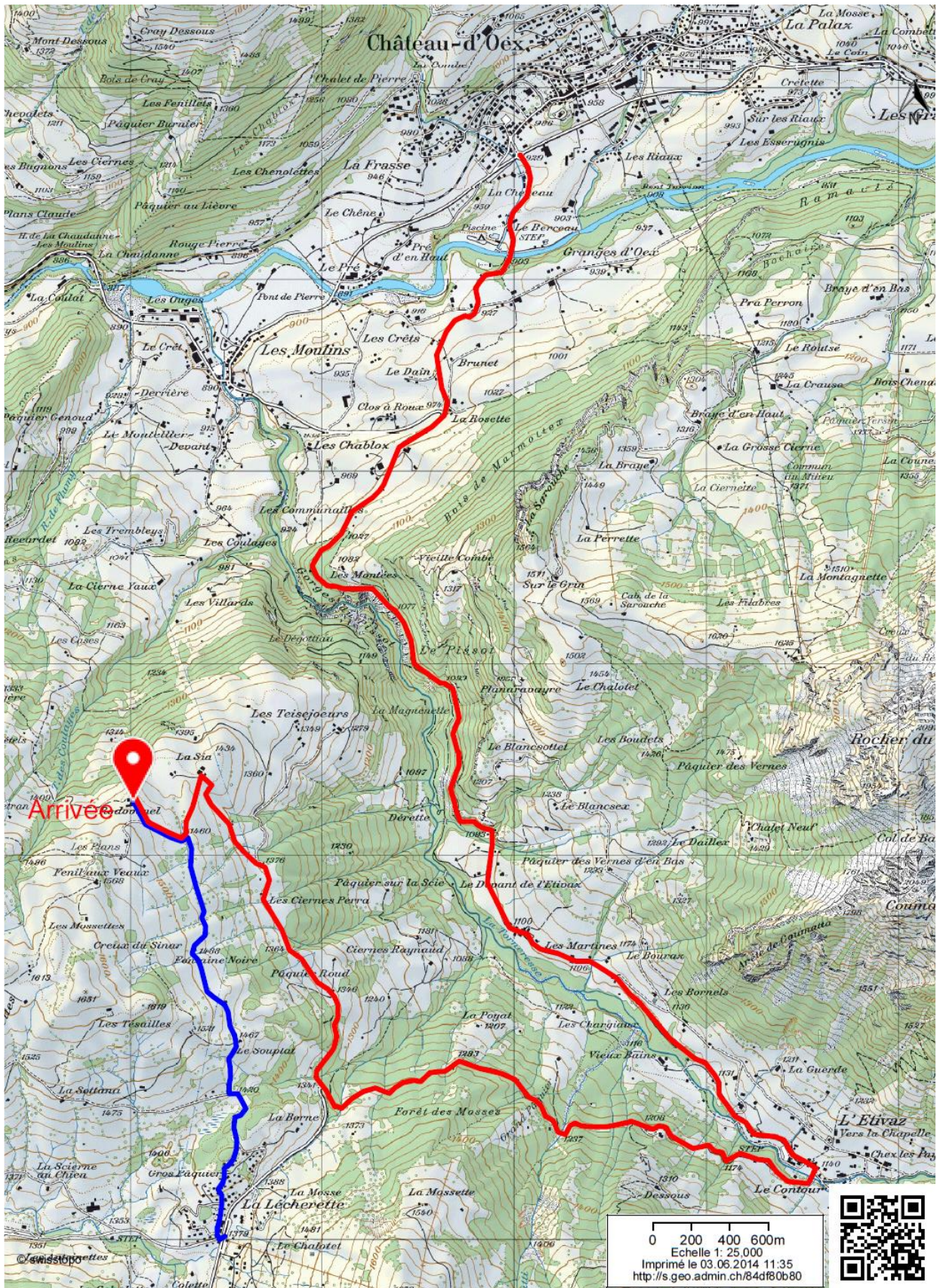
Légende : — parcours en voiture


— parcours à pied

## Alpage « Rodovanel »

Lieu :	La Lécherette
Altitude :	1400m
Dates de fabrication :	Début mai → fin août
Langues parlées par le producteur :	FR / DE / EN
Heure d'arrivée pour le souper :	18h00
Heures de fabrication :	07h00 - 08h30
Accès en voiture :	Oui
Accès en transports publics :	Oui (Arrêt Poste)
Temps de marche depuis La Lécherette :	45'
Nb max. de personnes pouvant dormir sur la paille :	8
Nombre de lits :	4






 Schweizerische Eidgenossenschaft  
 Confédération suisse  
 Confederazione Svizzera  
 Confederaziun svizra  
 In collaboration with the cantons

www.geo.admin.ch est un portail d'accès aux informations géolocalisées, données et services qui sont mis à disposition par l'administration fédérale

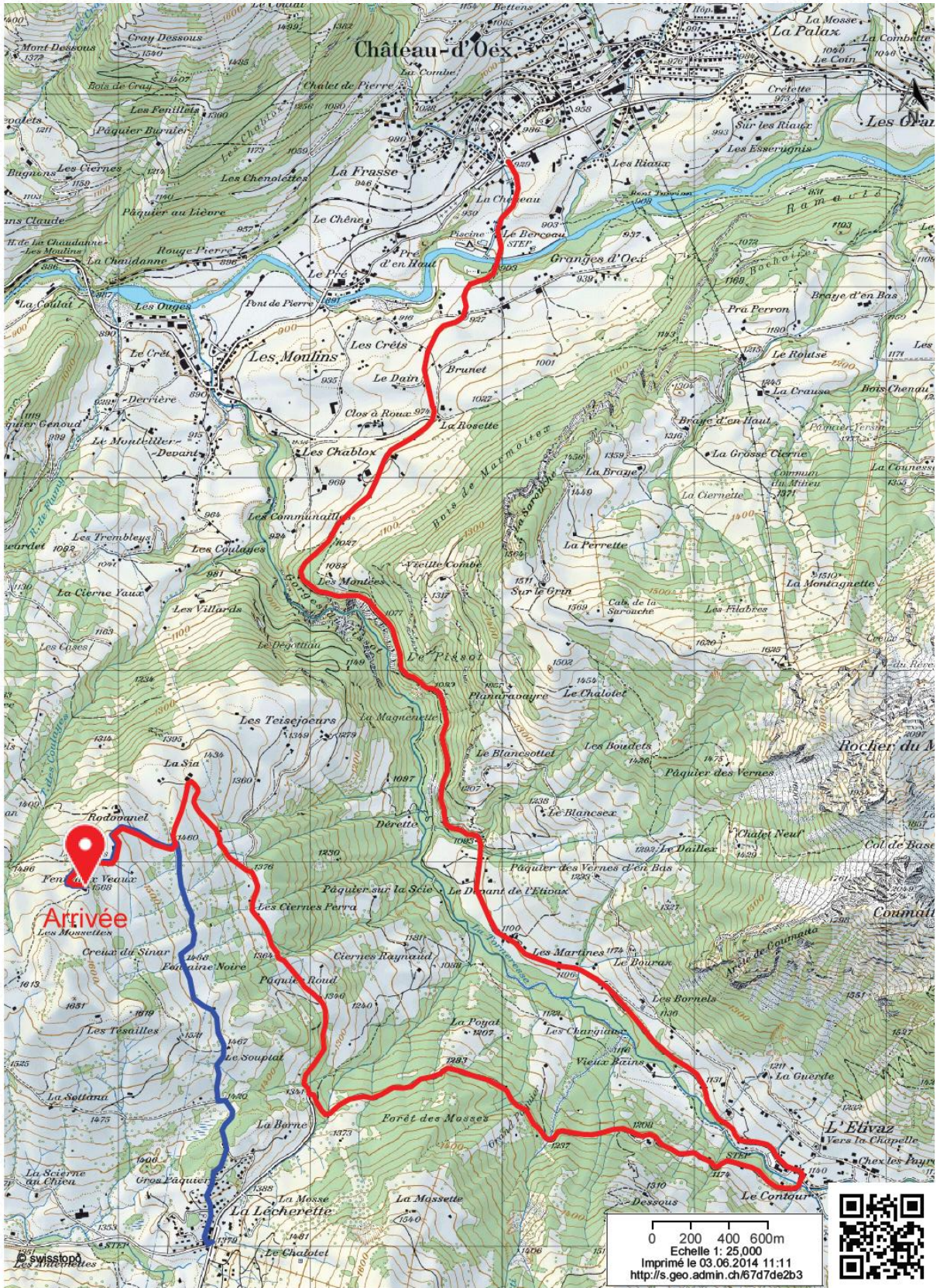
Responsabilité: Malgré la grande attention qu'elles portent à la justesse des informations diffusées sur ce site, les autorités fédérales ne peuvent endosser aucune responsabilité quant à la fidélité, à l'exactitude, à l'actualité, à la fiabilité et à l'intégralité de ces informations. Droits d'auteur: autorités de la Confédération suisse, 2007. [http://www.disclaimer.admin.ch/conditions\\_utilisation.html](http://www.disclaimer.admin.ch/conditions_utilisation.html)


Légende : — parcours en voiture — parcours à pied

## Alpage « Fenil aux Veaux »

<b>Lieu :</b>	<b>La Lécherette</b>
Altitude :	1530m
Dates de fabrication :	1 <sup>er</sup> juin → 25 septembre
Langues parlées par le producteur :	FR / EN (limité)
Heure d'arrivée pour le souper :	18h00
Heures de fabrication :	07h30 - 09h30
Accès en voiture :	Oui
Accès en transports publics :	Oui (Arrêt Poste)
Temps de marche depuis la Lécherette	1h00
Nb max. de personnes pouvant dormir sur la paille :	15
Nombre de lits :	0






 Schweizerische Eidgenossenschaft  
 Confédération suisse  
 Confederazione Svizzera  
 Confederaziun svizra  
 In collaboration with the cantons

www.geo.admin.ch est un portail d'accès aux informations géolocalisées, données et services qui sont mis à disposition par l'administration fédérale


Responsabilité: Malgré la grande attention qu'elles portent à la justesse des informations diffusées sur ce site, les autorités fédérales ne peuvent endosser aucune responsabilité quant à la fidélité, à l'exactitude, à l'actualité, à la fiabilité et à l'intégralité de ces informations. Droits d'auteur: autorités de la Confédération suisse, 2007. [http://www.disclaimer.admin.ch/conditions\\_utilisation.html](http://www.disclaimer.admin.ch/conditions_utilisation.html)

Légende : — parcours en voiture

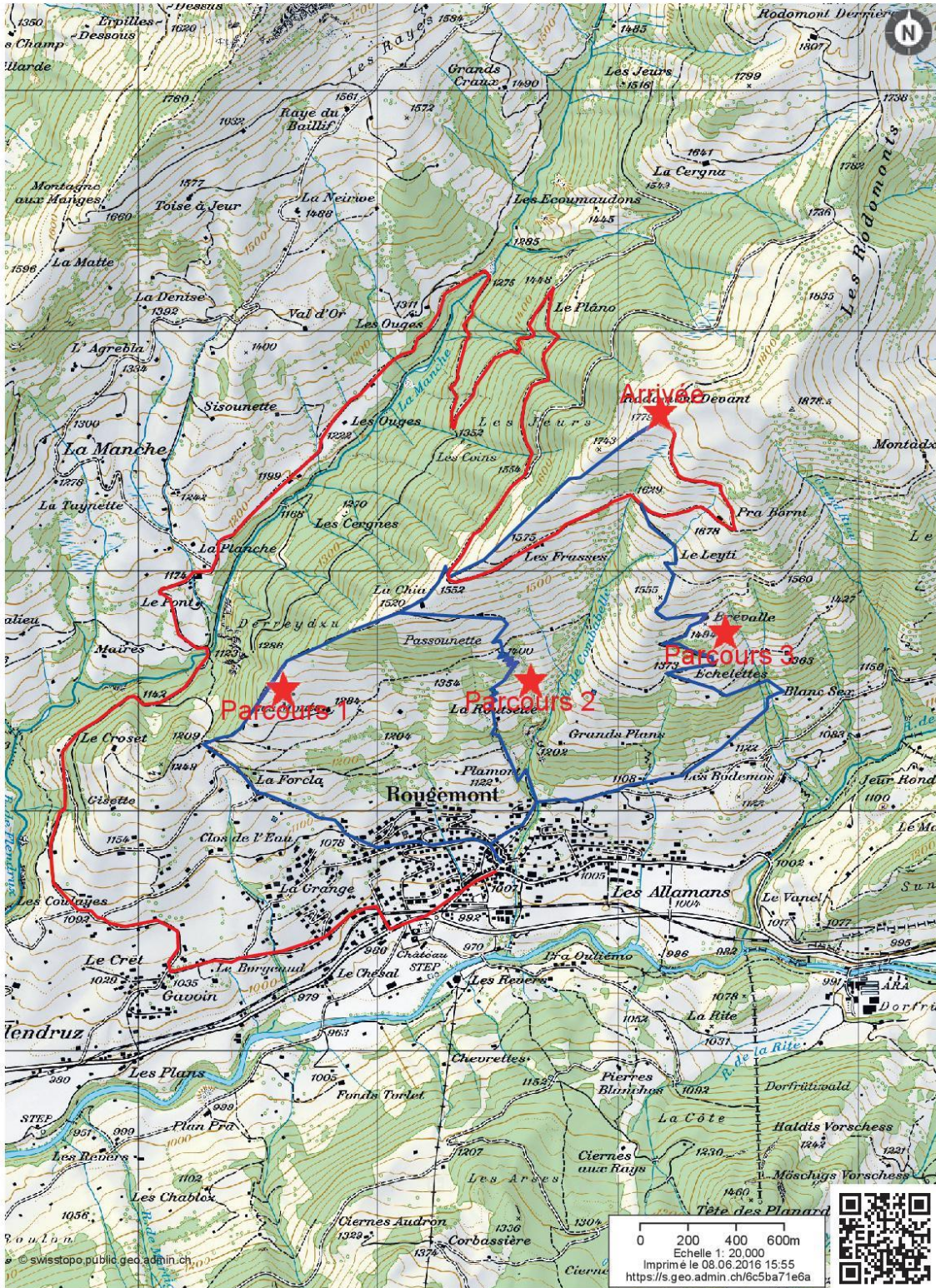
— parcours à pied


## Alpage « Rodomont Devant »

<b>Lieu :</b>	<b>Rougemont</b>
Altitude :	1779m
Dates de fabrication :	15 juin → 1 <sup>er</sup> septembre
Langues parlées par le producteur :	FR / CH-D
Heure d'arrivée pour le souper :	18h30
Heures de fabrication :	06h30 - 09h00
Accès en voiture :	Oui
Accès en transports publics :	Non
Temps de marche depuis la gare de Rougemont	2h00
Nb max. de personnes pouvant dormir sur la paille :	10
Nombre de lits :	0







 Schweizer Eidgenossenschaft  
Confédération suisse  
Confederazione Svizzera  
Confederaziun svizra  
In cooperaziun with the cantons

[www.geo.admin.ch](http://www.geo.admin.ch) est un portail d'accès aux informations géolocalisées, données et services qui sont mis à disposition par l'administration fédérale

Responsabilité: Malgré la grande attention qu'elles portent à la justesse des informations diffusées sur ce site, les autorités fédérales ne peuvent endosser aucune responsabilité quant à la fidélité, à l'exactitude, à l'actualité, à la fiabilité et à l'intégralité de ces informations. Droits d'auteur: autorités de la Confédération suisse. [http://www.disclaimer.admin.ch/conditions\\_utilisation.html](http://www.disclaimer.admin.ch/conditions_utilisation.html)

Légende : — parcours en voiture

— parcours à pied



## Les Sentiers du Fromage

Partez à la découverte de la vie à l'alpage et découvrez le secret de fabrication de L'Etivaz AOP

**Prestations incluses** 1 nuit à l'alpage (prenez votre sac de couchage!), repas du soir et petit-déjeuner, découverte de la fabrication du fromage, partage des tâches avec le producteur.

**Prix\*** CHF 45.-/€ 37 adulte - CHF 25.-/€ 20 enfant

**Durée** 2 à 4h de marche **Validité** début juin à mi-septembre

**Informations complémentaires et réservation**

t. +41 (0)26 924 25 25 | info@chateau-doex.ch

www.chateau-doex.ch/sentiersdufromage

## Käsewege

Erfahren Sie das Leben auf der Alp und entdecken Sie das Geheimnis der L'Etivaz AOP Käseherstellung.

**Inbegriffene Leistungen** 1 Übernachtung in einem Bergbauernhof (Schlafsack mitbringen), Abendessen und Frühstück, Entdeckung der Käseherstellung, Arbeitsteilung mit dem Bergbauer.

**Preis\*** CHF 45.-/€ 37 **Erwachsener** - CHF 25.-/€ 20 Kind

**Dauer** 2 bis 4 Gehstunde **Gültigkeit** Anfang Juni bis Mitte September

**Information und Buchung**

t. +41 (0)26 924 25 25 | info@chateau-doex.ch

www.chateau-doex.ch/kaesewege

## Cheese paths

Experience the life on the Alp and discover the secrets of Alpine cheese-making L'Etivaz AOP.

**Services provided** 1 overnight in the alpine chalet (sleeping bag required), evening meal and breakfast, discover the art of cheese-making, job with the producer

**Price\*** CHF 45.-/€ 37 adult - CHF 25.-/€ 20 kid

**Duration** 2 to 4 hours walk **Validity** early June to mid-September

**Information and booking**

t. +41 (0)26 924 25 25 | info@chateau-doex.ch

www.chateau-doex.ch/cheesepaths

\*Prix indicatif, le cours du jour sera appliqué / Unverbindliche Preisangabe. Der Tageskurs wird angewendet / Indicative price, the daily rate will be applied

PAYS-D'ENHAUT TOURISME  
Place du village 6 | CH-1660 Château-d'Oex  
t. +41 (0)26 924 25 25 | info@chateau-doex.ch

www.chateau-doex.ch

