



## BIKE HOTELS



Chandolin Boutique Hôtel \*\*\*\*  
Swiss Bike Hôtel  
chandolinboutiquehotel.ch  
+41 27 564 44 44



Hôtel Bella Tola \*\*\*\* à St-Luc  
Swiss Bike Hôtel  
www.bellatola.ch  
+41 27 475 14 44



Hôtel Beausite \*\*\* à St-Luc  
Swiss Bike Hôtel  
www.lebeausite.ch  
+41 27 475 15 86



Grand Hôtel du Cervin à St-Luc  
Swiss Bike Hôtel  
www.youthhostel.ch/fr/au-berges/st-luc/  
+41 27 475 20 00



Hôtel Europe (Swiss Lodge) à Zinal, Swiss Bike Hôtel  
www.europezinal.ch  
+41 27 475 44 04



Hôtel La Pointe de Zinal  
Swiss Bike Hôtel  
www.lapointezinal.ch  
+41 27 475 11 64



Village de vacances Reka à Zinal, Swiss Bike Hôtel  
www.reka.ch/zinal  
+41 27 475 14 36



Hôtel Alpina (Swiss Lodge) à Grimentz, Swiss Bike Hôtel  
www.alpina-grimentz.com  
+41 27 476 16 16



Hôtel la Poste à Zinal, Bike Lodge  
www.lapostezinal.ch  
+41 27 475 11 87



Chalet les Rahas by Mrs Miggins à Grimentz, Appartements Bike  
www.miggins.ch  
+41 27 566 73 21

## HOST DESTINATION



## DESTINATION-HÔTE CM 2025

En 2025, le Val d'Anniviers accueillera, en partenariat avec Verbier, la discipline „marathon“ des championnats du monde de mountain bike.

Im Jahr 2025 wird das Val d'Anniviers, in Partnerschaft mit Verbier, die Disziplin „Marathon“ der Mountainbike-Weltmeisterschaften willkommen heissen.

In 2025, the Val d'Anniviers, in partnership with Verbier, will host the „marathon“ discipline of the Mountain Bike World Championships.

## BIKE PARKS

- Bike Park de St-Luc + Bunny Up Park
- Pumptrack de Grimentz

## PARCOURS DOWNHILL

- 13 BIKEPARK ST-LUC (PISTE NOIRE)**  
difficile, 1,5km, +0m / -330m
- 14 BIKEPARK ST-LUC (PISTE ROUGE)**  
moyen, 2,2km, +0m / -506m
- 15 BIKEPARK ST-LUC (PISTE BLEUE)**  
facile, 2,1km, +0m / -501m

## PARCOURS VÉLO DE ROUTE

- 16 VAL D'ANNIVIERS – VALLÉES & INCONTOURNABLES**  
difficile, 27,7km, +1147m / -3m

L'ascension de Sierre à Zinal permet de découvrir le Val d'Anniviers - sans doute l'une des plus belles vallées du canton du Valais.

*Beim Aufstieg von Siders nach Zinal bietet sich die fantastische Gelegenheit, das Val d'Anniviers – zweifellos eines der schönsten Täler des Wallis zu entdecken.*

The climb from Sierre to Zinal lets cyclists discover the Val d'Anniviers – without doubt one of the most beautiful valleys in the canton of Valais.

- 17 MOIRY – TROPHÉE DES BARRAGES**  
difficile, 32,7km, +2042m / -325m

Ascension depuis Chippis jusqu'au barrage de Moiry, avec pour toile de fond la vue sur le Cervin et la Dent Blanche.

*Aufstieg von Chippis bis zum Staudamm von Moiry, mit Blick auf das Matterhorn und die Dent Blanche.*

Climb from Chippis to the Moiry dam, with a view of the Matterhorn and the Dent Blanche in the background.

## CODE VTT / BIKE-KODEX / BIKE CODE

- Porte l'équipement de protection
- Evalue correctement tes capacités
- Accorde la priorité aux randonneurs
- Reste sur les pistes
- Ferme les clôtures

- Trage Schutzausrüstung*
- Schütze dein Können richtig ein*
- Gewähre Wandernden den Vortritt*
- Bleibe auf dem Trail*
- Schliesse Weidezäune*

- Wear protective clothing
- Assess your ability correctly
- Give hikers the right of way
- Stay on the trails
- Close pasture fences

Numéro d'urgence / Notruf / emergency call :

**144**

www.bpa.ch

## BIKE GUIDES

- Wild Trails**  
+41 79 830 46 07  
+41 79 944 03 41  
wildtrailstoeri@gmail.com



Découvrir des sentiers du Val d'Anniviers avec des jeunes de la région, passionnés de vélo.

*Entdecken Sie Wege im Val d'Anniviers mit fahrradbegeisterten Jugendlichen aus der Region.*

Discover the trails of the Val d'Anniviers with young people from the region who are passionate about cycling.

- Ride the Besso**  
Guide VTT certifié Swiss Cycling  
baptiste@ridethebesso.com +41 79 787 55 33

- E-bike & Kids Bike School (Grimentz)**  
Kids Bike League - Cours privés - Cours collectifs - Tours E-bike. Bureau à Bendolla ouvert du 26 juin au 27 août.  
www.ess-grimentz.ch +41 27 475 50 60

- Derupabike**  
Certifiés Swiss Cycling +41 78 859 36 71  
www.derupa-bike.ch



valdanniviers.ch/pump-track

## PUMPTRACK / GRIMENTZ

Composé de virages relevés et de bosses, le pump-track accueille aussi bien les pratiquants de BMX, de VTT, de skateboard, de rollers ou de trottinette.

*Dieses Pumptrack besteht aus Steilkurven und Buckelpisten und ist für BMX-Fahrer, Mountainbiker, Skateboarder, Inlineskater und Rollerfahrer gleichermaßen geeignet.*

This pumptrack is made up of banked turns and bumps and is suitable for BMX, mountain bikes, skateboards, rollerblades and scooters.



## BIKE SHOPS ET LOCATION

- Chando Sport Freeride Shop +41 27 475 17 84 (Chandolin)
- Chabloz Sport (St-Luc) +41 27 475 16 18
- Sport 4000 (St-Luc) +41 27 475 13 48
- Do-Sports (Grimentz) +41 27 475 17 88
- Olympia Sports (Zinal) +41 27 475 13 76
- Swiss E-bike Shop (Vercorin) +41 79 533 65 27
- Virage Sport (Vercorin) +41 27 455 87 00

## BIKE TRANSPORT

- Cars postaux / Postautos / Postbuses \*
- Bus Ballestraz
- Bus Sierrois
- Téléphérique Chalais-Vercorin / Seilbahn von Chalais-Vercorin / Cable car of Chalais-Vercorin
- Remontées mécaniques du Val d'Anniviers / Bergbahnen Val d'Anniviers / Ski lift of Anniviers
- Remontées mécaniques de Vercorin / Bergbahnen von Vercorin / Ski lift of Vercorin

\* Cars postaux : tous les bus circulant entre Sierre, Anniviers et Vercorin sont équipés de porte-vélos. Il est vivement conseillé de réserver son transport de vélo sur [www.resabike.ch](http://www.resabike.ch).

*Postautos : alle Busse, die zwischen Siders und Anniviers verkehren, sind mit Fahrradträgern ausgestattet. Es wird dringend empfohlen, Ihren Fahrradtransport auf [www.resabike.ch](http://www.resabike.ch) zu buchen.*

Postbuses : all the buses circulating between Sierre and Anniviers are equipped with bike racks. It is highly recommended to book your bike transport on [www.resabike.ch](http://www.resabike.ch).

## VOTRE GUIDE VIRTUEL / GUIDOS IHR VIRTUELLER REISEFÜHRER / YOUR VIRTUAL GUIDE

Votre guide pour une expérience bike sur mesure.

*Ihr Leitfaden für ein individuelles Bike-Erlebnis.*

Your guide for your bike experience.



Cette « web app » GUIDOS vous permet :


- d'accéder à tous nos parcours (VTT/Route/E-bike/gravel)
- de choisir rapidement un tour selon votre niveau et vos envies
- de vous géolocaliser et de suivre le parcours en temps réel

Mit dieser „ Web-App „ GUIDOS können Sie :

- Zugang zu allen unseren Routen (MTB/Road/E-Bike/Schotter)
- um schnell eine Tour nach Ihrem Niveau und Ihren Wünschen zu wählen
- sich geolokalisieren und die Route in Echtzeit verfolgen

This „ web app „ GUIDOS allows you :

- access all our routes (MTB/Road/E-bike/gravel)
- to quickly choose a tour according to your level and your desires
- geolocate yourself and follow the route in real time



valdanniviers.ch/bendolla-bouge

## BENDOLLA BOUGE / GRIMENTZ

Sauts et figures dans le Big Air Bag, parcours accrobranche, château gonflable et jeux d'équilibre à vélo attendent vos enfants à Bendolla ! Cours collectifs de vélo et animations.

Ouvert les w-e du 01.07 au 22.10  
Ouvert 7/7 jours du 08.07 au 20.08  
Horaires : 10:00-12:00 et 13:00-16:00  
(ouverture sous réserve de beau temps)

*Sprünge und Figuren im Big Air Bag, Klettergarten, Hüpfburg und Gleichgewichtsspiele mit dem Fahrrad erwarten ihre Kinder bei Bendolla! Gruppenfahrradunterricht und Animationen.*

*An Wochenenden geöffnet vom 01.07 bis zum 22.10 und 7/7 Tage geöffnet vom 08.07 bis zum 20.08  
Öffnungszeiten : 10:00-12:00 und 13:00-16:00  
(Öffnung vorbehaltlich guten Wetters)*

Jumps and tricks on the Big Air Bag, tree top adventure, inflatable castle and bicycle acrobatics await children at Bendolla! Group cycling lessons and animations.

Open on weekends from 01.07 to 22.10  
Open 7/7 days from 08.07 to 20.08  
Opening hours : 10:00-12:00 and 13:00-16:00  
(opening subject to good weather)

## BIKE EVENTS

**ROCK THE BESSO / ZINAL**  
24.06.2023


**PUMPTRACK TROPHY VALAIS / WALLIS 2023 / GRIMENTZ**  
28.06.2023 (manche qualificative)

**GRAND RAID / GRIMENTZ**  
18 - 19.08.2023

**HOT-TRAIL SERIES – BIKEPARK / ST-LUC**  
23 - 24.09.2023

**AFTERWORKS AU BIKEPARK / ST-LUC**  
les vendredis de juin / 16:00 - 21:00

**E-BIKES DISCOVERY TOURS / GRIMENTZ**  
les mardis du 26.06. au 27.08 (env. 3 heures)



## PARCOURS VTT / E-BIKE

### 1 PARCOURS DU TSAPÉ (E-BIKE)

facile, 14,7km, +697m / -697m

Entre Tignousa, le Tsapé et la Cabane Bella Tola en e-bike.  
Zwischen Tignousa, dem Tsapé und der Bella-Tola-Hütte mit dem E-Bike.

Between Tignousa, the Tsapé and the Bella Tola hut by e-bike.

### 2 CABANE BELLA TOLA (E-BIKE)

moyen, 17,6km, +707m / -707m

De St-Luc à la Cabane en e-bike, un parcours accessible à tous!

Von St-Luc zur Cabane mit dem E-Bike, eine Route, die für alle zugänglich ist!

From St-Luc to the Cabane by e-bike, a route accessible to all!

### 3 VAL D'ANNIVIERS BIKE PLANET TOUR

Hôtel Weisshorn  
moyen, 23,9km, +789m / -789m

Ce parcours vous emmène à la découverte du Chemin des Planètes, avec comme point culminant l'Hôtel Weisshorn.

Auf dieser Strecke entdecken Sie den Planetenweg, der mit dem Hotel Weisshorn als Höhepunkt endet.

This tour takes you on a journey of discovery along the Chemin des Planètes (Planets Trail), culminating at the Hôtel Weisshorn.

### 4 BALADE GOURMANDE (E-BIKE)

moyen, 24,4km, +972m / -972m

Un parcours pour allier e-bike et gourmandise entre St-Luc et Chandolin

Eine Route zur Kombination von E-Bike und Gourmet-Essen zwischen St-Luc und Chandolin.

A route to combine e-bike and gourmet food between St-Luc and Chandolin.

### 5 PETIT MOUNTET

moyen, 13,4km, +480m / -480m

Cet itinéraire au départ de Zinal vous donne la possibilité d'accéder à la cabane de montagne du Petit Mountet.

Diese Strecke, die in Zinal beginnt, führt Sie zur Berghütte Petit Mountet.

This tour from Zinal gives you the possibility to reach the mountain hut of Petit Mountet by bike.

### 6 AVOIN

moyen, 12,1km, +551m / -550m

Cette boucle au départ de Grimentz est idéale pour ceux qui veulent s'initier aux singletrails.

Dieser Rundweg beginnt in Grimentz und ist ideal für alle Singletrail-Neulinge.

This loop, starting from Grimentz, is ideal for anyone wanting to try out a singletrack trail.

### 7 PARCOURS DE BENDOLLA (E-BIKE)

difficile, 10,6km, +630m / -630m

Une virée sportive en boucle sur les hauts de Bendolla.

Eine sportliche Tour in einer Schleife auf den Höhen von Bendolla.

A sporty trip in a loop on the heights of Bendolla.

### 8 BARNEUZA

difficile, 14,8km, +666m / -666m

La descente des Mayens de Barneuza est un singletrail souvent emprunté par la course Enduro Rock the Besso.

Die Abfahrt der Mayens de Barneuza ist ein häufig vom Enduro-Rennen « Rock the Besso » befahrener Singletrail.

The descent from the Mayens de Barneuza is a single-track often used for the Rock the Besso Enduro course.

### 9 VERCORIN-GRIMENTZ

moyen, 28,9km, +529m / -529m

Ce tour vous emmène du village de Vercorin au village de Grimentz ou en sens inverse.

Diese Tour führt Sie vom Dorf Vercorin zum Dorf Grimentz oder umgekehrt.

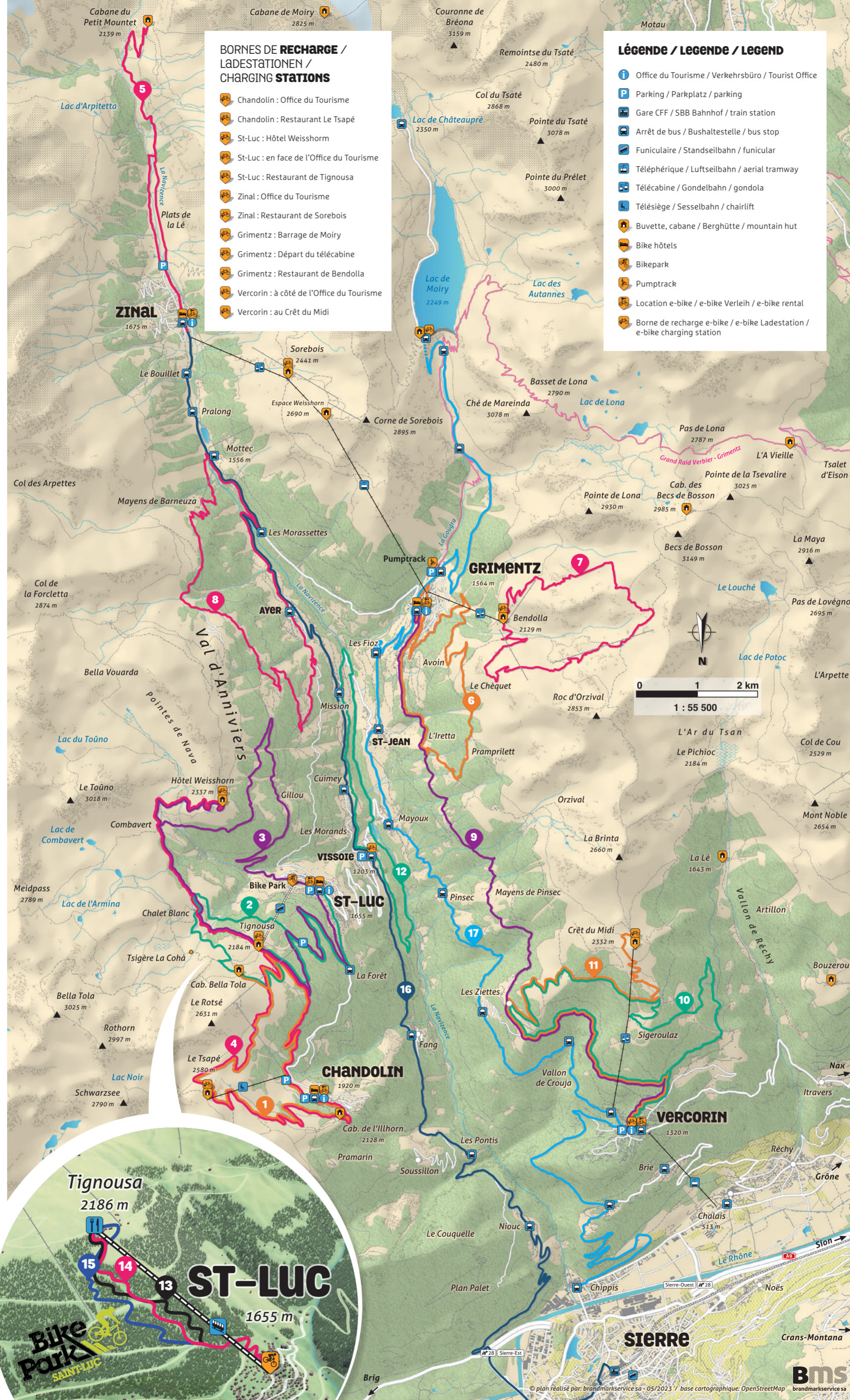
This tour takes you from the village of Vercorin to the village of Grimentz or the other way around.

## BORNES DE RECHARGE / LADESTATIONEN / CHARGING STATIONS

- Chandolin : Office du Tourisme
- Chandolin : Restaurant Le Tsapé
- St-Luc : Hôtel Weisshorn
- St-Luc : en face de l'Office du Tourisme
- St-Luc : Restaurant de Tignousa
- Zinal : Office du Tourisme
- Zinal : Restaurant de Sorebois
- Grimentz : Barrage de Moiry
- Grimentz : Départ du télécabine
- Grimentz : Restaurant de Bendolla
- Vercorin : à côté de l'Office du Tourisme
- Vercorin : au Crêt du Midi

## LÉGENDE / LEGENDE / LEGEND

- Office du Tourisme / Verkehrsbüro / Tourist Office
- Parking / Parkplatz / parking
- Gare CFF / SBB Bahnhof / train station
- Arrêt de bus / Bushaltestelle / bus stop
- Funiculaire / Standseilbahn / funicular
- Téléphérique / Luftseilbahn / aerial tramway
- Télécabine / Gondelbahn / gondola
- Télésiège / Sesselbahn / chairlift
- Buvette, cabane / Berghütte / mountain hut
- Bike hôtels
- Bikepark
- Pumptrack
- Location e-bike / e-bike Verleih / e-bike rental
- Borne de recharge e-bike / e-bike Ladestation / e-bike charging station



## Hé!

Toutes les infos et tracés GPX sur  
Alle Infos und GPX-Tracks auf  
More infos and GPX tracks on

[valdanniviers.ch/bike](http://valdanniviers.ch/bike)

## BEST OF VALAIS WITH A GUIDE

[valais.ch/bestofvalaiswithaguide](http://valais.ch/bestofvalaiswithaguide)

- 10 SIGEROU LAZ**  
moyen, 17,6km, +710m / -710m  
Cette boucle depuis Vercorin vous emmène à la buvette de l'Etable.  
Dieser Rundweg führt Sie von Vercorin zur Buvette de l'Etable.  
This loop starts in Vercorin and takes you to the Buvette de l'Etable snack bar.
- 11 CRÊT DU MIDI**  
difficile, 12,8km, +1000m / -1000m  
Cette montée de 1000 mètres de dénivelé Vercorin rejoint le restaurant d'altitude du Crêt-du-Midi.  
Bei dieser Tour, die von Vercorin zum Bergrestaurant Crêt-du-Midi hinaufführt, überwinden Sie 1000 Höhenmeter.  
From Vercorin, there is an elevation gain of 1000 metres up to the high-altitude restaurant on the Crêt-du-Midi.
- 12 NAVIZENCE**  
facile, 11,2km, +334m / -334m  
Jolie boucle au cœur de la vallée, avec la Navizence pour décor.  
Schöne Schleife im Herzen des Tals, mit der Navizence als Kulisse.  
Nice loop in the heart of the valley, with the Navizence as a backdrop.