

Schwarzsee Sommer-Übersichtskarte · Carte d'été · Summer map

Wandervorschläge Propositions de randonnées Hiking suggestions

- Riggisalp Rundgang (45min)
- Riggisalp (1 h)
- Kaiseregg Talstation - Salzmatt (1h)
- Euschels (1½ h)
- Hohmattli (3 h)
- Breccaschlund (3½ h)
ab · depuis · from Berghaus Riggisalp
- Kaiseregg (5 h)
ab · depuis · from Berghaus Riggisalp
- Seerundgang (1 h)
Tour du lac
Around the lake
- Höhenweg
Sentier panoramique
Panoramic trail
- Schwarzsee-Plaffeien (2½ h)
ab · depuis · from Rest. Gypsera
- - - Häxewägg
Chemin de la sorcière
Witch path

 Aussichtspunkte
Points de vues · Lookout points

● Feuerstellen
Places pour grillades · BBQ areas

▲ Spielplätze
Places de jeux · Playgrounds

 Geschäfte
Magasins · Stores

Coiffeur, Lebensmittel,
Post, Sportgeschäfte


Coiffeur, Alimentation,
Poste, Magasin de sport


Hairdresser, Food
Post office, Sport shop





 Restaurant
Mösli ↓


↓ Plaffeien

 Pension Haus Montanara

 Schwarzsee Tourismus

 Anna's BnB

 Restaurant SchwarzseeStörn

 Hostellerie am Schwarzsee

 Hotel Bad

 Lager Schwarzsee

Seeweid

 Hubel Rippa

1493 m

Berghaus
Riggisalp

Salzmatt
1637 m

Hohmattli

Hohberg

Ettenberg
1604

Staldenmotta

Rodelbahn

Restaurant
Gypsera

Strand

Grotte

Schwarzsee - Lac Noir
1046 m

Wasserfall

Ober Recardet →
La Balisa

Naturschutzgebiet
Breccaschlund

Rippetli

Ritzli Alp

Jaun

Spitzfluh
1951 m

Schafberg
2239 m

Kaiseregg
2185 m

Geissalp

Riggisalp

Euschels

Euschelspass

Fuchses Schwyberg →
La Platta