

Centre nordique
ST-CERGUE - LA GIVRINE - LA CURE

Le Grand Nord à votre porte

La Givrine est l'endroit idéal pour vous adonner aux plaisirs des sports d'hiver: ski de fond, raquettes à neige, chemins pédestres damés, piste d'entraînement pour chiens de traîneaux ou encore ski alpin, snowboard, luge et télébob.

Minimale 1050m - Maximale 1395m

40 kilomètres de pistes préparées

40 kilomètres de pistes classique & skating

30 kilomètres balisés (4 parcours)

12 kilomètres damés

5 kilomètres de piste

St-Cergue: 3 téléskis (pistes éclairées)
La Trélasse: 3 téléskis
Massif de la Dôle Franco-Suisse: 32 remontées mécaniques

Secours: 144 ou Police 117

Info-neige: tél. 022 360 10 83
Webcam: www.st-cergue-tourisme.ch

Office du Tourisme de St-Cergue
T. 022 360 13 14
www.st-cergue-tourisme.ch
www.st-cergue.ch



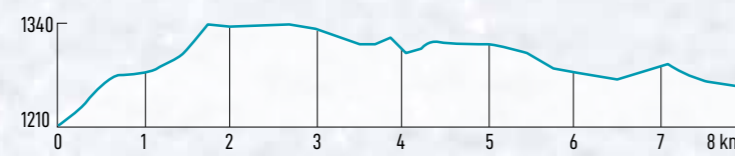
Vignettes Ski de Fond en vente à l'Office du Tourisme et au col de la Givrine

Accessible en transport public par le train NStCM
T. 022 360 12 13
www.nstcm.ch

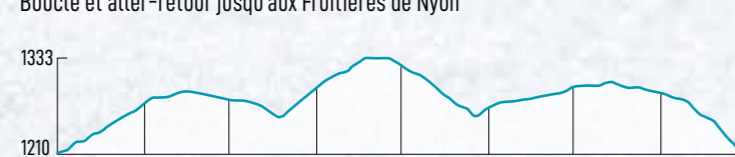


SKI DE FOND


LA GIVRINE - LES PRALETS 565 8 km → +240m
Classique et skating



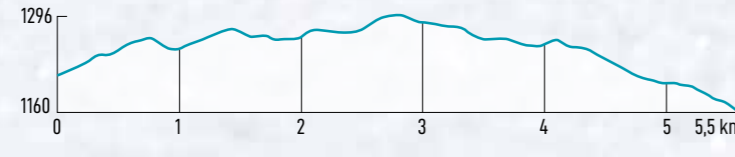
BOUCLE DE LA TOURBIÈRE 566 8 km → +200m
Classique et skating
Boucle et aller-retour jusqu'aux Fruitières de Nyon



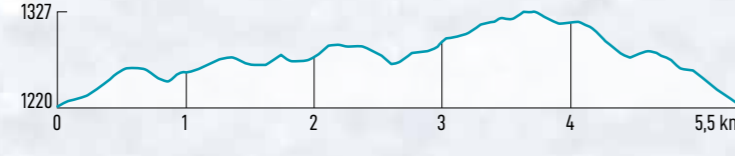
LES PILES 567 3 km + 4 km → +160m
Classique et skating



LA GIVRINE - LA CURE 567 5,5 km → +130m
Classique et skating



BOUCLE DU SOLLIER 567 5,5 km → +175m
Classique et skating



BOUCLE DE LA CUVETTE 567 1 km → +3m
Classique et skating

RAQUETTES À NEIGE

LA GIVRINE - LA CURE (sportif) 472 7 km → 2h45 +220m/-280m
(1 km damé au départ) puis uniquement balisé

ST-CERGUE (boucle de l'Archette) 473 4 km / 6 km → 2h-2h30 +170m/-130m

LA GIVRINE - ROCHEFORT - ST-CERGUE (sportif) 9 km → 3h45 +240m/-405m
(2 km damés au départ) puis uniquement balisé

LA GIVRINE - LE ROSSET - ST-CERGUE 6 km → 2h00 +200m/-100m
Balisage raquettes, en partie damé

RANDONNÉE HIVERNALE

LA GIVRINE - LE VERMEILLEY 984 4,5 km → 1h30 +240m/-240m
Chemin damé
2 chalets buvettes sur le parcours

LA GIVRINE - COUVALOUP DE CRANS 3 km → 1h00 +105m/-100m
Chemin damé
2 chalets buvettes sur le parcours

NOS FOURNISSEURS DE MATÉRIEL VOUS ACCUEILLENT

Hôtel & Restaurant de La Givrine 022 360 11 15
Milena Sports, St-Cergue 022 360 17 59



PISTE POUR CHIENS DE TRAÎNEAUX

L'ARCHETTE 5 km →
Réservé aux attelages de chiens de traîneaux

NOS CAFÉS ET RESTAURANTS VOUS ACCUEILLENT

LA GIVRINE - SUR LES PISTES	ST-CERGUE	
Chalet -Buv. de la Trélasse * 022 360 12 89	Rest. du Jura 022 360 11 31	
Chalet -Buv. de la Genolière 079 418 82 46	Rest. de la Poste 022 360 12 12	
Chalet -Buv. du Vermeilley 079 205 15 90	Rest. de la Maison de Ville 022 360 01 10	
Chalet -Buv. des Pralets 079 506 21 69	Chalet-rest. Basse-Ruche * 022 360 16 88	
Rest. de la Givrine 022 360 11 15	Tea room du Vieux Château 022 360 13 74	
Rest. Couvaloup de Crans 022 360 12 84	Tea room Le P'tit gourmand 022 360 00 58	
Chez Mamac 022 360 20 18		
LA CURE	Rest. Franco-Suisse 022 360 13 96	

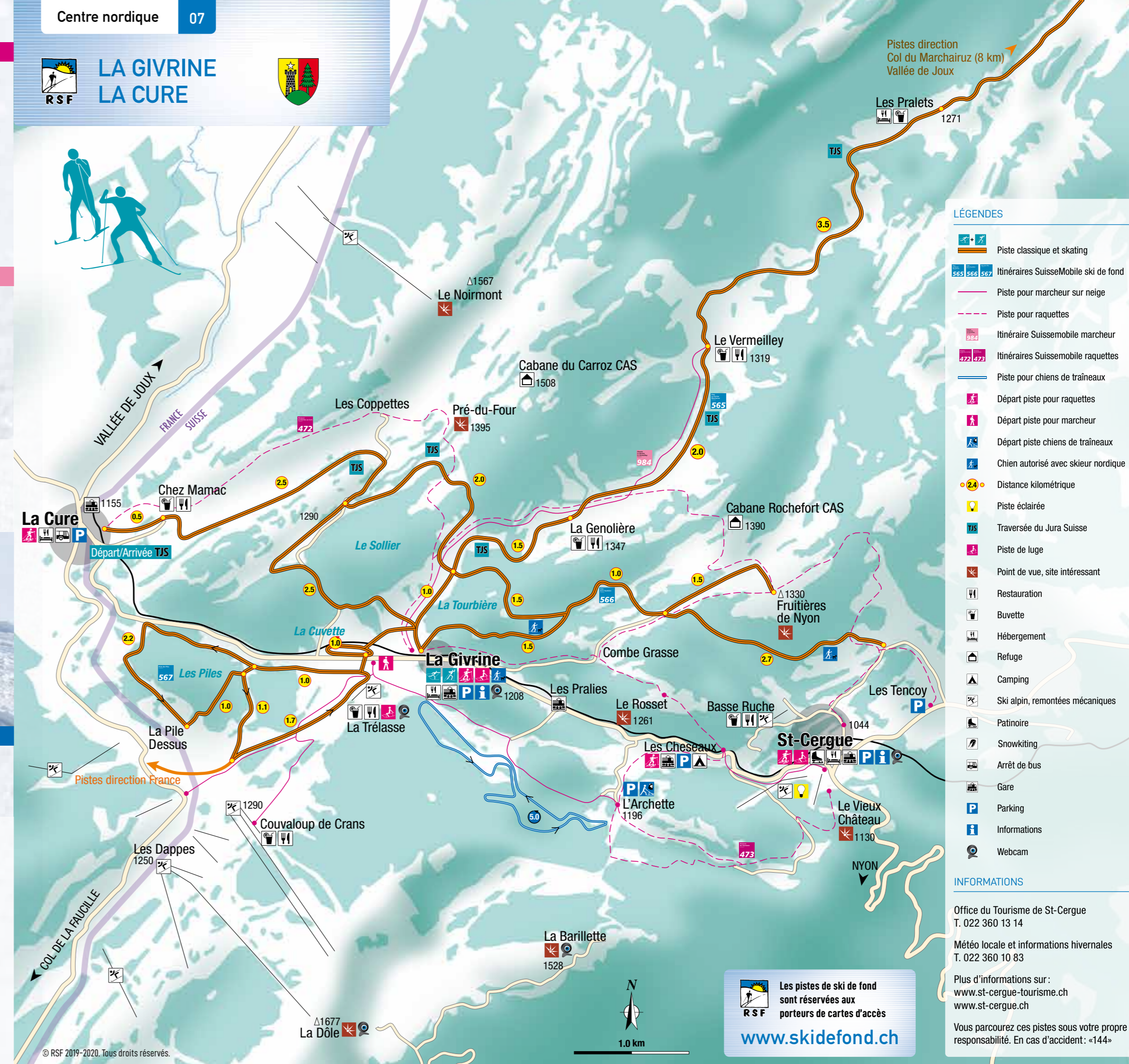
FORFAITS FONDUE

* Demandez leur forfait de groupe pour des sorties en raquettes. Egalement disponible à l'Office du Tourisme (022 360 13 14) nos forfaits raquettes/fondue et ski alpin nocturne/fondue.

Centre nordique 07



LA GIVRINE
LA CURE



LÉGENDES

- Piste classique et skating
- Itinéraires SuisseMobile ski de fond
- Piste pour marcheur sur neige
- Piste pour raquettes
- Itinéraire SuisseMobile marcheur
- Itinéraires SuisseMobile raquettes
- Piste pour chiens de traîneaux
- Départ piste pour raquettes
- Départ piste pour marcheur
- Départ piste chiens de traîneaux
- Chien autorisé avec skieur nordique
- Distance kilométrique
- Piste éclairée
- Traversée du Jura Suisse
- Piste de luge
- Point de vue, site intéressant
- Restauration
- Buvette
- Hébergement
- Refuge
- Camping
- Ski alpin, remontées mécaniques
- Patinoire
- Snowkiting
- Arrêt de bus
- Gare
- Parking
- Informations
- Webcam

INFORMATIONS

Office du Tourisme de St-Cergue
T. 022 360 13 14
Météo locale et informations hivernales
T. 022 360 10 83
Plus d'informations sur :
www.st-cergue-tourisme.ch
www.st-cergue.ch

Vous parcourez ces pistes sous votre propre responsabilité. En cas d'accident: «14»

Les pistes de ski de fond sont réservées aux porteurs de cartes d'accès
www.skidefond.ch





Les pistes de ski de fond sont réservées aux porteurs de cartes d'accès
www.skidefond.ch

© RSF 2019-2020. Tous droits réservés. Photos © Nyon Région Tourisme / couvertures: Laurent Donzé

LÉGENDES

- Piste classique et skating
- Itinéraires SuisseMobile ski de fond
- Piste pour marcheur sur neige
- Piste pour raquettes
- Itinéraire SuisseMobile marcheur
- Itinéraires SuisseMobile raquettes
- Piste pour chiens de traîneaux
- Départ piste pour raquettes
- Départ piste pour marcheur
- Départ piste chiens de traîneaux
- Chien autorisé avec skieur nordique
- Distance kilométrique
- Piste éclairée
- Traversée du Jura Suisse
- Piste de luge
- Point de vue, site intéressant
- Restauration
- Buvette
- Hébergement
- Refuge
- Camping
- Ski alpin, remontées mécaniques
- Patinoire
- Snowkiting
- Arrêt de bus
- Gare
- Parking
- Informations
- Webcam

INFORMATIONS

Jura Ski-Club de Saint-George
 T. 022 368 16 74 ou 85

Diverses informations et météo locale : www.stgeorge.ch

info-pistes : T. 022 368 03 68

Pour plus d'informations sur la région, voir la brochure «Nyon Région Tourisme»

Vous parcourez ces pistes sous votre propre responsabilité.
 En cas d'accident : «144»



SKI DE FOND

Nom	Type	Distance	Dénivelé	Difficulté
PISTE ÉCLAIRÉE DE LA ST-GEORGE	Classique et skating	2 km	+55m	1
LA PALUD – MONT-BALLY	Classique et skating	env. 5 km	→	1
LA ST-GEORGE	Classique et skating	env. 2,5 km	→	1
LA CAPITE	Classique et skating	env. 5 km	→	1
LES MEILLES	Classique et skating	2 km	+40m	1
LES MARES	Classique et skating	3,5 km	+60m	1

CAFÉS - RESTAURANTS

SAINT-GEORGE
 Hôtel-Restaurant «Au Cavalier»
 T. 022 368 12 85

SUR LES PISTES
 Buvette du Centre nordique
 «La Saint-George»
 T. 079 754 04 78

LONGIROD
 Auberge communale des «Trois Sapins»
 T. 022 368 11 12

PLAN DE SITUATION ET ACCÈS



Vous accueillez pour un moment de détente sportive en pleine nature...

Découvrez :

- Vingt kilomètres de pistes de fond balisées pour tous les niveaux
- Piste de fond éclairée
- Pistes de luge
- Parcours de marche et de raquettes
- Deux téléskis
- Espace Snowkiting

JURA SKI-CLUB SAINT-GEORGE
 ccp 17-496223-5
skidefond@stgeorge.ch
www.stgeorge.ch

MAGASIN DU VILLAGE

BUVETTE DU CENTRE NORDIQUE

INFORMATIONS TOURISTIQUES

SAINT-CERGUE
 LA GIVRINE-LA CURE
 SAINT-GEORGE



PLANS DES PISTES DE SKI DE FOND de la chaîne du Jura suisse



Le coffret comprenant les 7 cartes ci-dessous est en vente sur le site : www.skidefond.ch

sous «boutique»

www.skidefond.ch